

ОПИСАНИЕ МЕСТОПОЛОЖЕНИЯ ГРАНИЦ ПУБЛИЧНОГО СЕРВИТУТА

Публичный сервитут в целях строительства и эксплуатации объекта электросетевого хозяйства: «Реконструкция КВЛ-10 кВ участок ТП-60-ТП-46фид. 104 ПС 110 кВ № 626 Экситон с установкой реклоузера, ТП № 60 с заменой оборудования производства ГДР в РУ-10 кВ, в т.ч ПИР, МО, Павлово-Посадский р-н (5,1 км; 5 шт.(РУ); 1 шт.(реклоузер))»
(наименование объекта, местоположение границ которого описано (далее - объект))

Раздел 1

Сведения об объекте		
№ п/п	Характеристика объекта	Описание характеристик
1	Местоположение объекта	МО, Павлово-Посадский городской округ, вблизи д. Стремянниково, д Улитино, в кадастровых кварталах № 50:17:0021717, 50:17:0021712, 50:17:0021719, 50:17:0021710 КН 50:17:0000000:64692, 50:17:0000000:66965, 50:17:0000000:67230, 50:17:0021712:104, 50:17:0021717:126
2	Площадь объекта	$S(\text{общ}) = 4863,95\text{м}^2$
3	Иные характеристики объекта	Публичный сервитут в отношении земель и земельных участков с целью эксплуатации объекта электросетевого хозяйства " Реконструкция КВЛ-10 кВ участок ТП-60-ТП-46фид. 104 ПС 110 кВ № 626 Экситон с установкой реклоузера, ТП № 60 с заменой оборудования производства ГДР в РУ-10 кВ, в т.ч ПИР, МО, Павлово-Посадский р-н (5,1 км; 5 шт.(РУ); 1 шт.(реклоузер))". Срок установления: 10 лет. Заинтересованное лицо: ПАО «Россети Московский регион» ОГРН: 1057746555811 ОКПО: 00103042, ИНН: 5036065113, КПП: 503102002 Юридический адрес: 115114, г. Москва, ул. 2-й Павелецкий проезд, д. 3, стр.2

Раздел 2

Сведения о местоположении границ объекта					
1. Система координат <u>МСК-50, зона 2. ЗУ:1</u>					
2. Сведения о характерных точках границ объекта					
Обозначение характерных точек границ	Координаты, м		Метод определения координат характерной точки	Средняя квадратическая погрешность положения характерной точки (Mт), м	Описание обозначения точки на местности (при наличии)
	X	Y			
1	2	3	4	5	6
1	468525,02	2265805,49	Метод спутниковых геодезических измерений	0,10	-
2	468525,47	2265807,97		0,10	
3	468525,37	2265808,50		0,10	
4	468525,30	2265808,60		0,10	
5	468525,04	2265808,76		0,10	
6	468524,05	2265809,02		0,10	
7	468498,82	2265806,91		0,10	
8	468475,00	2265805,65		0,10	
9	468457,58	2265805,16		0,10	
10	468439,06	2265805,38		0,10	
11	468437,97	2265805,76		0,10	
12	468429,38	2265812,50		0,10	
13	468428,99	2265812,67		0,10	
14	468417,71	2265814,29		0,10	
15	468414,17	2265813,81		0,10	
16	468391,95	2265810,78		0,10	
17	468378,06	2265808,63		0,10	
18	468376,67	2265808,42		0,10	
19	468371,54	2265807,63		0,10	
20	468356,87	2265804,68		0,10	
21	468354,81	2265804,26		0,10	
22	468339,91	2265800,09		0,10	
23	468324,97	2265794,50		0,10	
24	468308,14	2265786,88		0,10	
25	468288,45	2265777,07		0,10	
26	468287,59	2265776,64		0,10	
27	468281,40	2265773,45		0,10	
28	468270,31	2265767,72		0,10	
29	468260,51	2265762,66		0,10	
30	468230,43	2265747,12		0,10	
31	468230,27	2265747,03		0,10	
32	468214,29	2265734,74		0,10	
33	468196,97	2265706,63		0,10	
34	468197,74	2265702,82		0,10	
35	468195,78	2265702,42		0,10	
36	468194,92	2265706,70		0,10	
37	468195,03	2265707,29		0,10	
38	468212,70	2265735,98		0,10	
39	468212,90	2265736,19		0,10	
40	468229,13	2265748,68		0,10	

41	468229,44	2265748,87			
42	468259,59	2265764,44		0,10	
43	468269,75	2265769,68		0,10	
44	468280,79	2265775,38		0,10	
45	468286,68	2265778,42		0,10	
46	468287,90	2265779,02		0,10	
47	468307,28	2265788,69		0,10	
48	468324,20	2265796,35		0,10	
49	468339,28	2265801,99		0,10	
50	468354,34	2265806,21		0,10	
51	468356,26	2265806,59		0,10	
52	468371,19	2265809,60		0,10	
53	468376,06	2265810,35		0,10	
54	468377,48	2265810,57		0,10	
55	468391,66	2265812,76		0,10	
56	468413,75	2265815,77		0,10	
57	468417,72	2265816,31		0,10	
58	468429,53	2265814,61		0,10	
59	468430,40	2265814,24		0,10	
60	468438,94	2265807,54		0,10	
61	468439,42	2265807,37		0,10	
62	468457,57	2265807,16		0,10	
63	468474,92	2265807,65		0,10	
64	468498,69	2265808,90		0,10	
65	468524,23	2265811,04		0,10	
66	468525,83	2265810,62		0,10	
67	468526,70	2265810,09		0,10	
68	468527,25	2265809,30		0,10	
69	468527,51	2265807,99		0,10	
70	468527,08	2265805,60		0,10	
1	468525,02	2265805,49		0,10	

3. Сведения о характерных точках части (частей) границы объекта

1	2	3	4	5	6
-	-	-	-	-	-

Сведения о местоположении границ объекта

1. Система координат МСК-50, зона 2. ЗУ:2

2. Сведения о характерных точках границ объекта

Обозначение характерных точек границ	Координаты, м		Метод определения координат характерной точки	Средняя квадратическая погрешность положения характерной точки (M _t), м	Описание обозначения точки на местности (при наличии)
	X	Y			
1	2	3	4	5	6
71	468287,97	2264670,67	Метод спутниковых	0,10	-
72	468290,75	2264758,83		0,10	
73	468322,82	2264801,02		0,10	

74	468386,11	2264887,18	геодезических измерений	0,10	
75	468382,07	2264893,18		0,10	
76	468372,33	2264887,00		0,10	
77	468316,26	2264810,66		0,10	
78	468290,25	2264776,33		0,10	
79	468288,93	2264809,94		0,10	
80	468271,78	2264858,75		0,10	
81	468261,40	2264855,11		0,10	
82	468278,00	2264807,86		0,10	
83	468279,82	2264761,77		0,10	
84	468276,97	2264670,88		0,10	
71	468287,97	2264670,67		0,10	

3. Сведения о характерных точках части (частей) границы объекта

1	2	3	4	5	6
-	-	-	-	-	-

Раздел 3

Сведения о местоположении измененных (уточненных) границ объекта

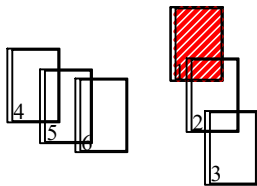
1. Система координат МСК-50, зона 2

2. Сведения о характерных точках границ объекта

Обозначение характерных точек границ	Существующие координаты, м		Измененные (уточненные) координаты, м		Метод определения координат характерной точки	Средняя квадратическая погрешность положения характерной точки (Mt), м	Описание обозначения точки на местности (при наличии)
	X	Y	X	Y			
1	2	3	4	5	6	7	8
-	-	-	-	-	-	-	-

3. Сведения о характерных точках части (частей) границы объекта

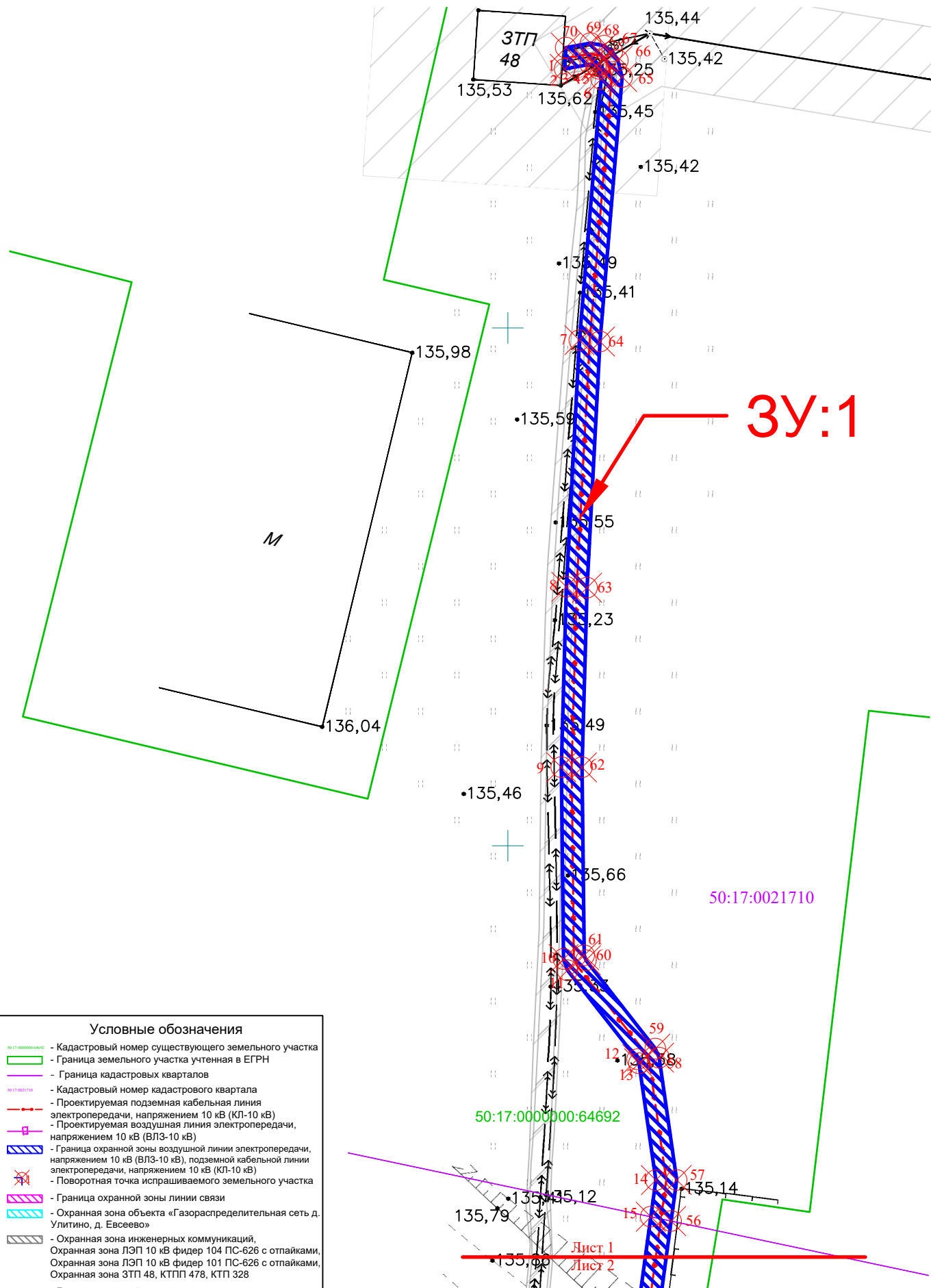
1	2	3	4	5	6	7	8
-	-	-	-	-	-	-	-



Раздел 4 План границ публичного сервитута



Масштаб 1:500
Система координат МСК-50



ЗУ:1

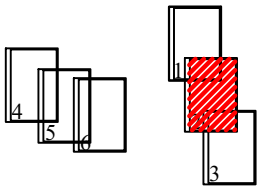
50:17:0021710

50:17:000000:64692

Условные обозначения	
	- Кадастровый номер существующего земельного участка
	- Граница земельного участка учтенная в ЕГРН
	- Граница кадастровых кварталов
	- Кадастровый номер кадастрового квартала
	- Проектируемая подземная кабельная линия электропередачи, напряжением 10 кВ (КЛ-10 кВ)
	- Проектируемая воздушная линия электропередачи, напряжением 10 кВ (ВЛЗ-10 кВ)
	- Граница охранной зоны воздушной линии электропередачи, напряжением 10 кВ (ВЛЗ-10 кВ), подземной кабельной линии электропередачи, напряжением 10 кВ (КЛ-10 кВ)
	- Поворотная точка испрашиваемого земельного участка
	- Граница охранной зоны линии связи
	- Охранная зона объекта «Газораспределительная сеть д. Улитино, д. Евсеево»
	- Охранная зона инженерных коммуникаций, Охранная зона ЛЭП 10 кВ фидер 104 ПС-626 с отпайками, Охранная зона ЛЭП 10 кВ фидер 101 ПС-626 с отпайками, Охранная зона ЗТП 48, КТПП 478, КТП 328
	- Граница охранной зоны водопровода
	- Санитарно-защитная зона для АО «Металлоизделия»

Масштаб 1:500

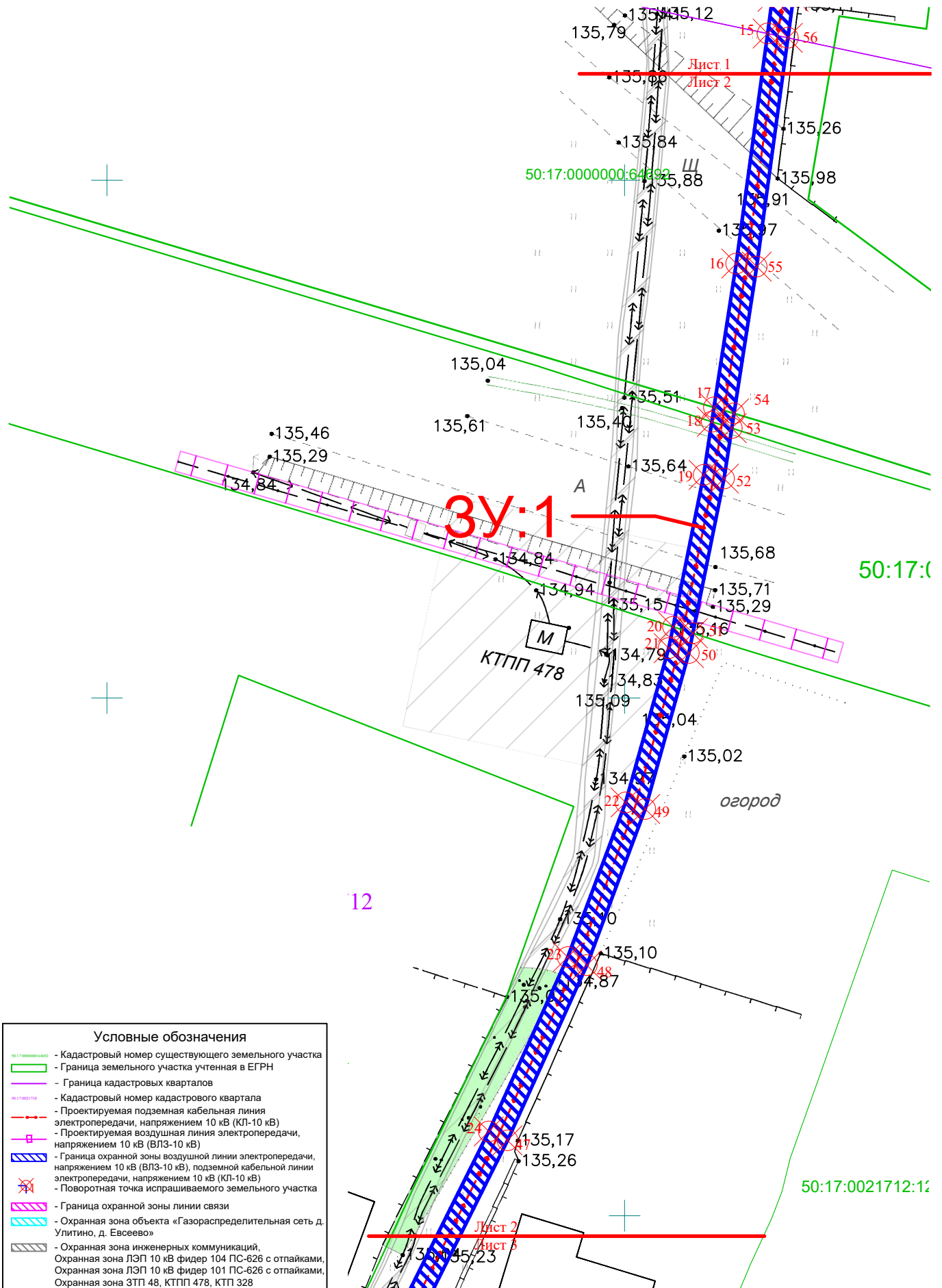
Взам. инв. №	
Подп. и дата	
Инв. № подл.	



Раздел 4 План границ публичного сервитута



Масштаб 1:500
Система координат МСК-50



3У:1

- Условные обозначения**
- Кадастровый номер существующего земельного участка
 - Граница земельного участка учтенная в ЕГРН
 - Граница кадастровых кварталов
 - Кадастровый номер кадастрового квартала
 - Проектируемая подземная кабельная линия электропередачи, напряжением 10 кВ (КЛ-10 кВ)
 - Проектируемая воздушная линия электропередачи, напряжением 10 кВ (ВЛЗ-10 кВ)
 - Граница охранной зоны воздушной линии электропередачи, напряжением 10 кВ (ВЛЗ-10 кВ)
 - Охранная зона объекта «Газораспределительная сеть д. Улитино, д. Евсеево»
 - Поворотная точка испрашиваемого земельного участка
 - Граница охранной зоны линии связи
 - Охранная зона объекта «Газораспределительная сеть д. Улитино, д. Евсеево»
 - Охранная зона инженерных коммуникаций, Охранная зона ЛЭП 10 кВ фидер 104 ПС-626 с отпайками, Охранная зона ЛЭП 10 кВ фидер 101 ПС-626 с отпайками, Охранная зона ЗТП 48, КТПП 478, КТП 328
 - Граница охранной зоны водопровода
 - Санитарно-защитная зона для АО «Металлоизделия»

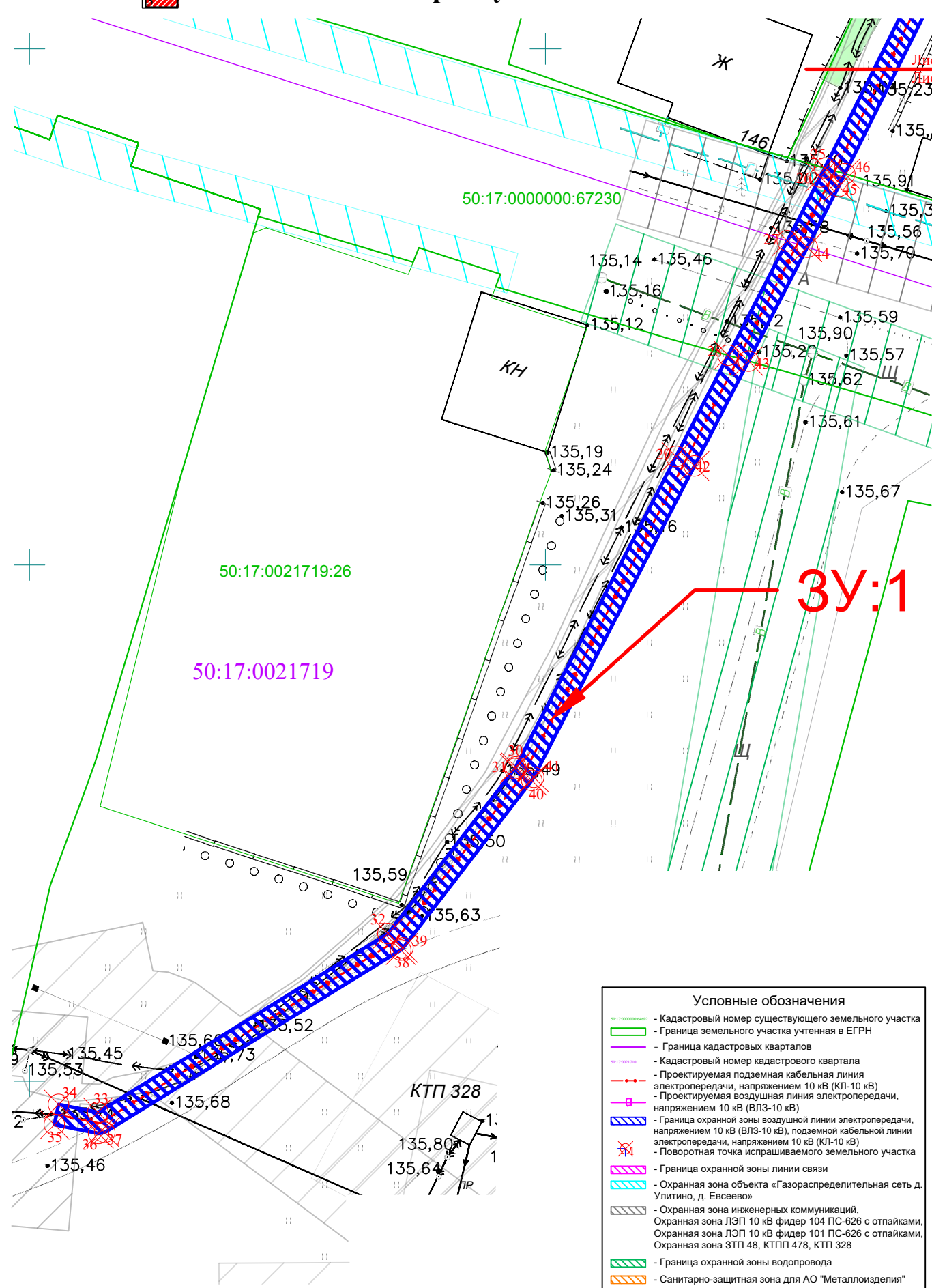
Инд. № подл.	Подп. и дата	Взам. инв. №

Масштаб 1:500

Раздел 4 План границ публичного сервитута



Масштаб 1:500
Система координат МСК-50



50:17:0000000:67230
50:17:0021719:26
50:17:0021719

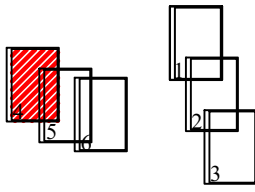
ЗУ:1

КТП 328
135,80
135,64
1
1
ПР

Инд. № подл.	Подп. и дата	Взам. инв. №

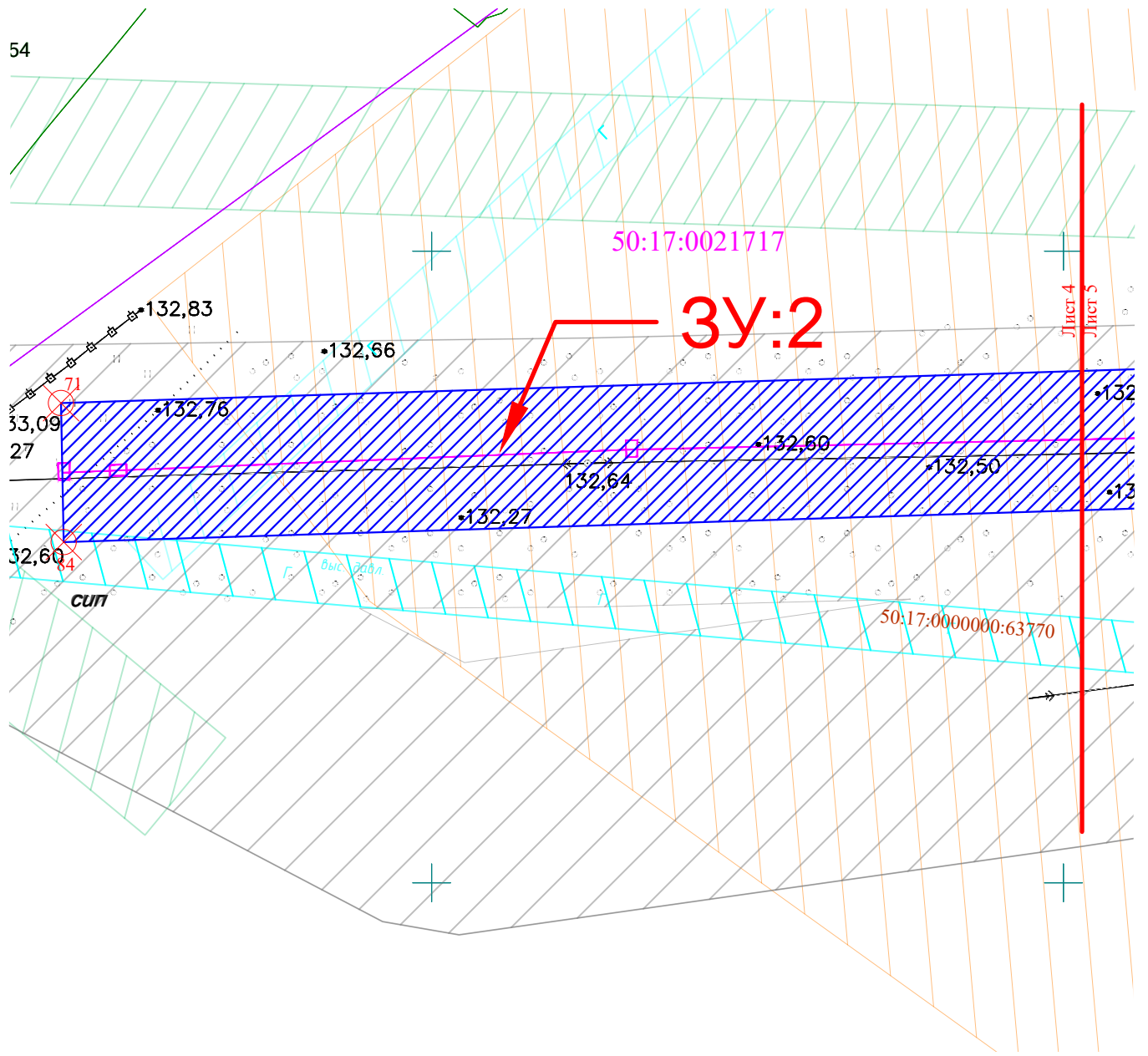
Условные обозначения	
	- Кадастровый номер существующего земельного участка
	- Граница земельного участка учтенная в ЕГРН
	- Граница кадастровых кварталов
	- Кадастровый номер кадастрового квартала
	- Проектируемая подземная кабельная линия электропередачи, напряжением 10 кВ (КЛ-10 кВ)
	- Проектируемая воздушная линия электропередачи, напряжением 10 кВ (ВЛЗ-10 кВ)
	- Граница охранной зоны воздушной линии электропередачи, напряжением 10 кВ (ВЛЗ-10 кВ), подземной кабельной линии электропередачи, напряжением 10 кВ (КЛ-10 кВ)
	- Поворотная точка испрашиваемого земельного участка
	- Граница охранной зоны линии связи
	- Охранная зона объекта «Газораспределительная сеть д. Улитино, д. Евсеево»
	- Охранная зона инженерных коммуникаций, Охранная зона ЛЭП 10 кВ фидер 104 ПС-626 с отпайками, Охранная зона ЛЭП 10 кВ фидер 101 ПС-626 с отпайками, Охранная зона ЗТП 48, КТП 478, КТП 328
	- Граница охранной зоны водопровода
	- Санитарно-защитная зона для АО «Металлоизделия»

Масштаб 1:500



Раздел 4 План границ публичного сервитута

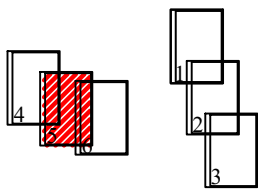
Масштаб 1:500
Система координат МСК-50



Инд. № подл.	Подп. и дата	Взам. инв. №

Условные обозначения	
	- Кадастровый номер существующего земельного участка
	- Граница земельного участка учтенная в ЕГРН
	- Граница кадастровых кварталов
	- Кадастровый номер кадастрового квартала
	- Проектируемая подземная кабельная линия электропередачи, напряжением 10 кВ (КЛ-10 кВ)
	- Проектируемая воздушная линия электропередачи, напряжением 10 кВ (ВЛЗ-10 кВ)
	- Граница охранной зоны воздушной линии электропередачи, напряжением 10 кВ (ВЛЗ-10 кВ), подземной кабельной линии электропередачи, напряжением 10 кВ (КЛ-10 кВ)
	- Поворотная точка испрашиваемого земельного участка
	- Граница охранной зоны линии связи
	- Охранная зона объекта «Газораспределительная сеть д. Улитино, д. Евсеево»
	- Охранная зона инженерных коммуникаций, Охранная зона ЛЭП 10 кВ фидер 104 ПС-626 с отпайками, Охранная зона ЛЭП 10 кВ фидер 101 ПС-626 с отпайками, Охранная зона ЗТП 48, КТПП 478, КТП 328
	- Граница охранной зоны водопровода
	- Санитарно-защитная зона для АО "Металлоизделия"

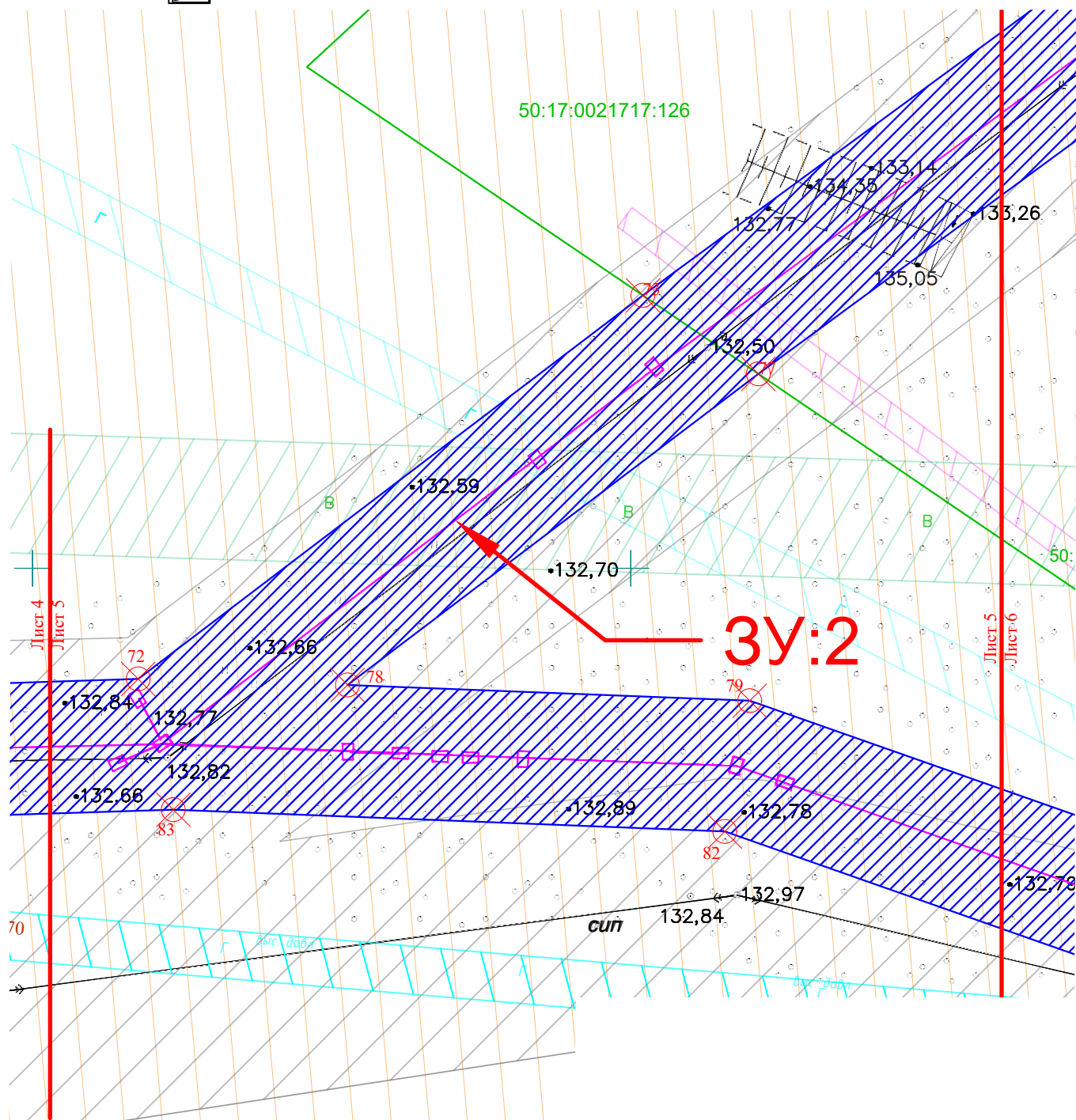
Масштаб 1:500



Раздел 4 План границ публичного сервитута



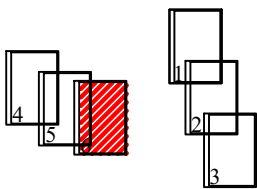
Масштаб 1:500
Система координат МСК-50



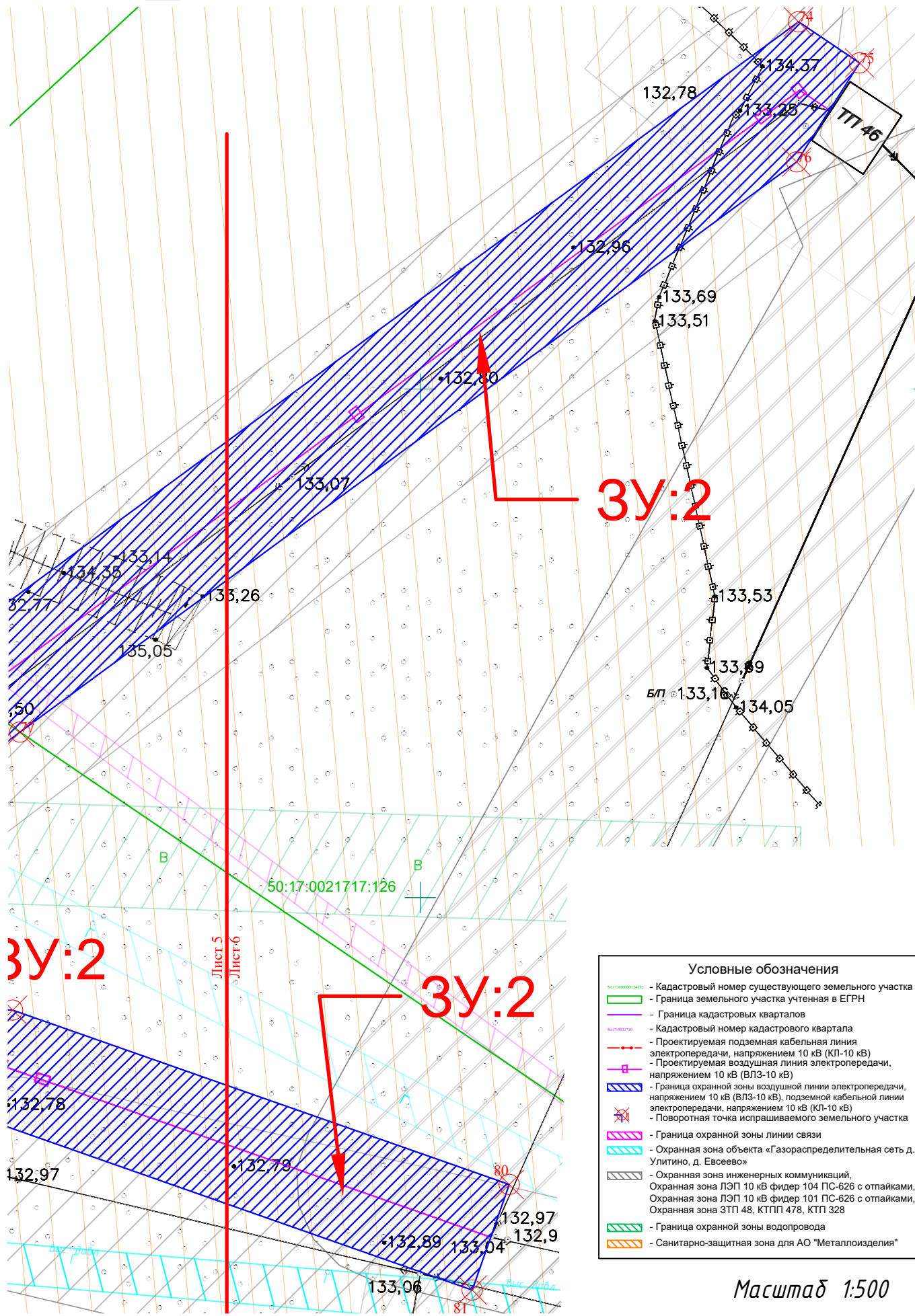
Инд. № подл.	Подп. и дата	Взам. инв. №

- Условные обозначения**
- 50:17:000000:04002 - Кадастровый номер существующего земельного участка
 - 50:17:000000:04002 - Граница земельного участка учтенная в ЕГРН
 - 50:17:000000:04002 - Граница кадастровых кварталов
 - 50:17:000000:04002 - Кадастровый номер кадастрового квартала
 - Проектируемая подземная кабельная линия электропередачи, напряжением 10 кВ (КЛ-10 кВ)
 - Проектируемая воздушная линия электропередачи, напряжением 10 кВ (ВЛЗ-10 кВ)
 - Граница охранной зоны воздушной линии электропередачи, напряжением 10 кВ (ВЛЗ-10 кВ), подземной кабельной линии электропередачи, напряжением 10 кВ (КЛ-10 кВ)
 - ⊗ - Поворотная точка испрашиваемого земельного участка
 - Граница охранной зоны линии связи
 - Охранная зона объекта «Газораспределительная сеть д. Улитино, д. Евсеево»
 - Охранная зона инженерных коммуникаций, Охранная зона ЛЭП 10 кВ фидер 104 ПС-626 с отпайками, Охранная зона ЛЭП 10 кВ фидер 101 ПС-626 с отпайками, Охранная зона ЗТП 48, КТПП 478, КТП 328
 - Граница охранной зоны водопровода
 - Санитарно-защитная зона для АО "Металлоизделия"

Масштаб 1:500



Раздел 4 План границ публичного сервитута



Условные обозначения	
	- Кадастровый номер существующего земельного участка
	- Граница земельного участка учтенная в ЕГРН
	- Граница кадастровых кварталов
	- Кадастровый номер кадастрового квартала
	- Проектируемая подземная кабельная линия электропередачи, напряжением 10 кВ (КЛ-10 кВ)
	- Проектируемая воздушная линия электропередачи, напряжением 10 кВ (ВЛЗ-10 кВ)
	- Граница охранной зоны воздушной линии электропередачи, напряжением 10 кВ (ВЛЗ-10 кВ), подземной кабельной линии электропередачи, напряжением 10 кВ (КЛ-10 кВ)
	- Поворотная точка испрашиваемого земельного участка
	- Граница охранной зоны линии связи
	- Охранная зона объекта «Газораспределительная сеть д. Улитино, д. Евсеево»
	- Охранная зона инженерных коммуникаций, Охранная зона ЛЭП 10 кВ фидер 104 ПС-626 с отпайками, Охранная зона ЛЭП 10 кВ фидер 101 ПС-626 с отпайками, Охранная зона ЗТП 48, КТПП 478, КТП 328
	- Граница охранной зоны водопровода
	- Санитарно-защитная зона для АО «Металлоизделия»

Масштаб 1:500

Взам. инв. №	
Подп. и дата	
Инв. № подл.	