

Приложение № 2

к постановлению Администрации  
Павлово-Посадского городского округа  
Московской области  
от 21.05.2026 № 969



**ОПИСАНИЕ МЕСТОПОЛОЖЕНИЯ ГРАНИЦ**

**Публичный сервитут объекта «Газопровод среднего давления», кадастровый номер 50:17:0000000:13538**

(наименование объекта, местоположение границ которого указано (далее - объект)

**Раздел 1**

**Сведения об объекте**

№ п/п	Характеристики объекта	Описание характеристик
1	2	3
1	Местоположение объекта	Московская область, Павлово-Посадский г.о., Электрогорск г
2	Площадь объекта ± величина погрешности определения площади (P ± ΔP)	530 м <sup>2</sup> ± 8 м <sup>2</sup>
3	Иные характеристики объекта	<p>Вид объекта реестра границ: Зона с особыми условиями использования территории</p> <p>Вид объекта по документу: Публичный сервитут объекта «Газопровод среднего давления», кадастровый номер 50:17:0000000:13538</p> <p>Содержание ограничений использования объектов недвижимости в пределах зоны или территории:</p> <p>Публичный сервитут, для целей размещения линейных объектов системы газоснабжения, их неотъемлемых технологических частей.</p> <p>Срок установления 588 месяцев. Владелец публичного сервитута: Акционерное Общество «Мособлгаз» (ИНН 5032292612, ОГРН 1175024034734). Адрес: Московская обл. г. Одинцово, д. Раздоры, 1-й км Рублево-Успенского шоссе, д. 1, корп. Б. Электронная почта : info@mosoblgaz.ru</p>

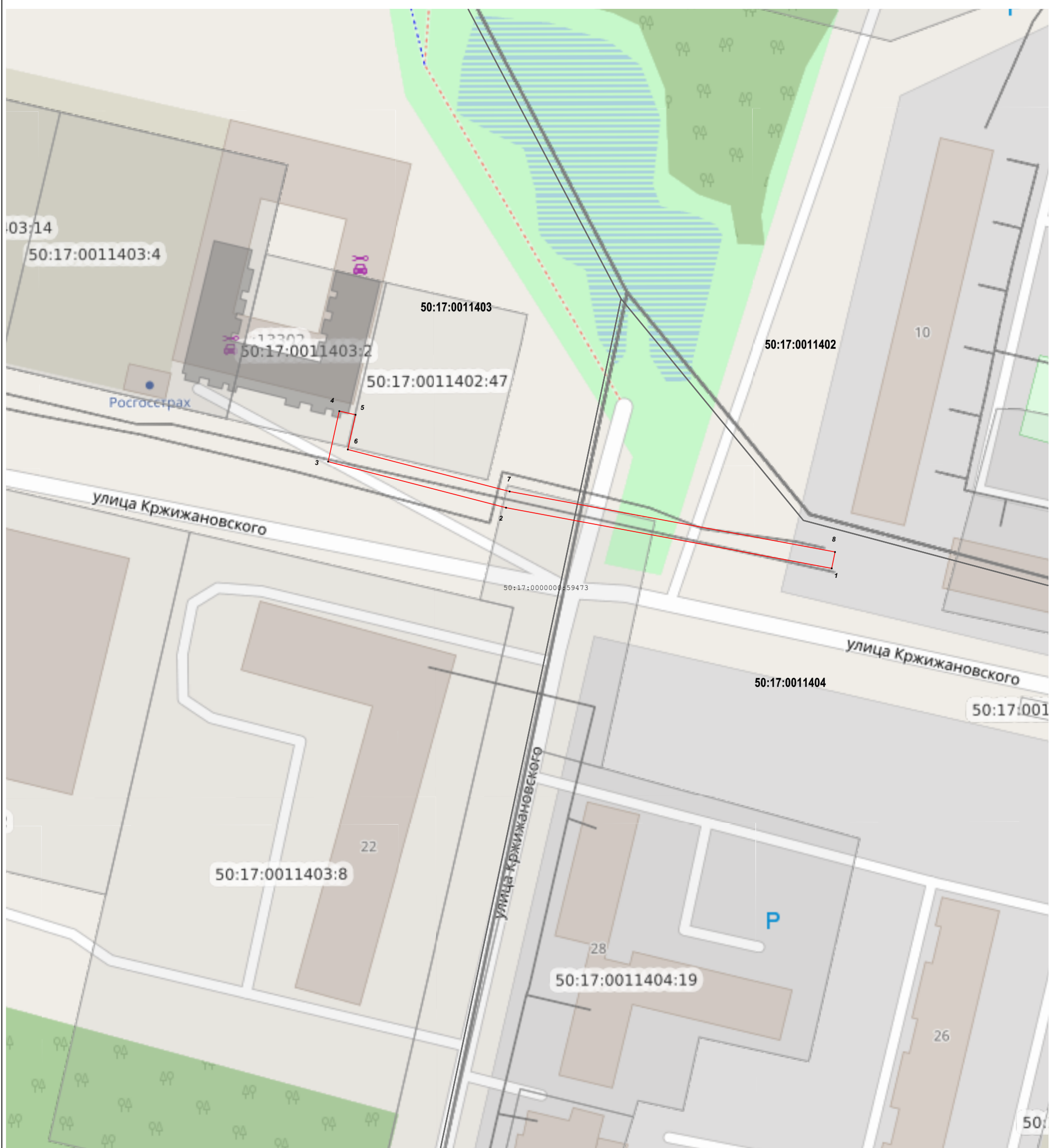
**Раздел 2**

**Сведения о местоположении границ объекта**

<b>1. Система координат</b> МСК-50, зона 2					
<b>2. Сведения о характерных точках границ объекта</b>					
Обозначение характерных точек границ	Координаты, м		Метод определения координат характерной точки	Средняя квадратическая погрешность положения характерной точки (Mt), м	Описание обозначения точки на местности (при наличии)
	X	Y			
1	2	3	4	5	6
1	481 974,88	2 268 547,28	Аналитический метод	0,10	—
2	481 989,43	2 268 468,87		0,10	
3	482 000,51	2 268 426,03		0,10	
4	482 012,62	2 268 428,72		0,10	
5	482 011,76	2 268 432,62		0,10	
6	482 003,42	2 268 430,77		0,10	
7	481 993,34	2 268 469,73		0,10	
8	481 978,80	2 268 548,08		0,10	
1	481 974,88	2 268 547,28		0,10	
<b>3. Сведения о характерных точках части (частей) границы объекта</b>					
1	2	3	4	5	6
—	—	—	—	—	—









Раздел 4  
План границ объекта



Масштаб 1:1 000

**Используемые условные знаки и обозначения:**

-  - Граница зоны
-  - Обозначение границы земельного участка, сведения о котором содержится в ЕГРН
-  - Обозначение границы кадастрового квартала по сведениям ЕГРН
-  - Характерная точка границы зоны
-  - Кадастровый номер квартала
-  - Кадастровый номер земельного участка

Подпись \_\_\_\_\_



Дата « 2 » апреля 20 26 г.

Место для оттиска печати (при наличии) лица, составившего описание местоположения границ объекта