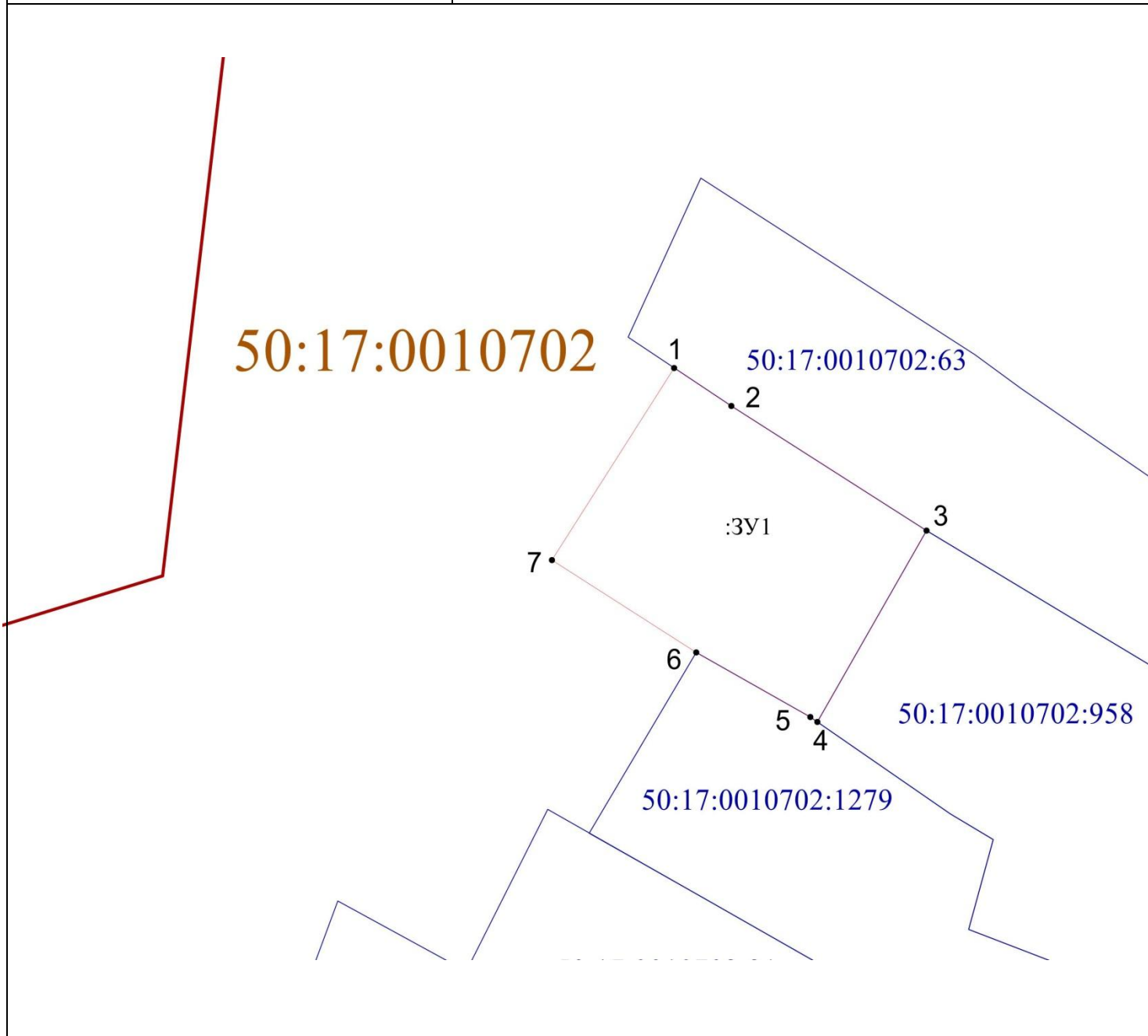


**СХЕМА
РАСПОЛОЖЕНИЯ ЗЕМЕЛЬНОГО УЧАСТКА ИЛИ ЗЕМЕЛЬНЫХ УЧАСТКОВ
НА КАДАСТРОВом ПЛАНЕ ТЕРРИТОРИИ**

	Утверждена
	(наименование документа об утверждении, включая
	наименования органов государственной власти или
	органов местного самоуправления, принявших решение об утверждении схемы или подписавших соглашение о перераспределении земельных участков) от _____ N _____






Условный номер земельного участка _ _
Площадь земельного участка 1000 кв.м

Обозначение характерных точек границ	Координаты, м	
	X	Y
1	2	3
1	487761.31	2266495.28
2	487756.74	2266502.18
3	487741.68	2266525.69
4	487718.61	2266512.53
5	487719.20	2266511.68
6	487727.01	2266497.94
7	487738.14	2266480.53
1	487761.31	2266495.28

Масштаб: 1: 500

Условные обозначения:

	граница, местоположение которой определено при выполнении кадастровых работ
1 ●	характерная точка границы земельного участка, сведения о которой отсутствуют в ЕГРН, местоположение которой определено при кадастровых работах
	граница кадастрового квартала
50:17:0010702	номер кадастрового квартала
	местоположение границ земельных участков, сведения о которых содержатся в ЕГРН