

ОПИСАНИЕ МЕСТОПОЛОЖЕНИЯ ГРАНИЦ

Публичный сервитут в целях строительства объекта электросетевого хозяйства по титулу :«Строительство ВЛИ-0,38 кВ от оп. 18, Ф-2 от ВЛИ-0,4 кВ КТП-147 Быково ПС Экситон (аб) № 626, МО, г/о Павлово-Посадский, д. Быково, 50:17:0030208:702»

(наименование объекта, местоположение границ которого описано (далее - объект)

Раздел 1

Сведения об объекте		
№ п/п	Характеристики объекта	Описание характеристик
1	2	3
1	Местоположение объекта	Московская область, Павловский Посад г, Быково д. КК№50:17:0030208
2	Площадь объекта ± величина погрешности определения площади (Р ± ΔР)	310 м ² ± 6 м ²
3	Иные характеристики объекта	Вид объекта по документу: Публичный сервитут в целях строительства объекта электросетевого хозяйства по титулу :«Строительство ВЛИ-0,38 кВ от оп. 18, Ф-2 от ВЛИ-0,4 кВ КТП-147 Быково ПС Экситон (аб) № 626, МО, г/о Павлово-Посадский, д. Быково, 50:17:0030208:702»

Раздел 2

Сведения о местоположении границ объекта

1. Система координат МСК-50(Зона 2)

2. Сведения о характерных точках границ объекта

Обозначение характерных точек границ	Координаты, м		Метод определения координат характерной точки	Средняя квадратическая погрешность положения характерной точки (Mt), м	Описание обозначения точки на местности (при наличии)
	X	Y			
1	2	3	4	5	6
1	465 700,24	2 259 647,24	Аналитический метод	0,10	—
2	465 707,76	2 259 573,73	Аналитический метод	0,10	—
3	465 710,33	2 259 569,92	Аналитический метод	0,10	—
4	465 713,61	2 259 572,21	Аналитический метод	0,10	—
5	465 711,64	2 259 575,16	Аналитический метод	0,10	—
6	465 704,22	2 259 647,64	Аналитический метод	0,10	—
1	465 700,24	2 259 647,24	Аналитический метод	0,10	—

3. Сведения о характерных точках части (частей) границы объекта


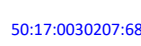




1	2	3	4	5	6
—	—	—	—	—	—

Раздел 4
План границ объекта



Масштаб 1:500

Используемые условные знаки и обозначения:

-  - существующая часть границы, имеющаяся в ЕГРН, сведения о которой достаточны для определения ее местоположения
-  50:17:0030207:68 - кадастровый номер земельного участка
-  - вновь образованная часть границ, сведения о которой достаточны для определения ее местоположения
-  Н1 - характерная точка границ, сведения о которой позволяют однозначно определить ее положение на местности
-  - проектное местоположение инженерного сооружения ВЛ-0,4 кВ
-  - подземный газопровод

Подпись _____ Дата « ____ » _____ 20 ____ г.

Место для отиска печати (при наличии) лица, составившего описание местоположения границ объекта