

**ОПИСАНИЕ МЕСТОПОЛОЖЕНИЯ ГРАНИЦ****Публичный сервитут объекта «Распределительный газопровод низкого давления», кадастровый номер 50:17:0000000:13372**

(наименование объекта, местоположение границ которого описано (далее - объект))

**Раздел 1****Сведения об объекте**

<b>№ п/п</b>	<b>Характеристики объекта</b>	<b>Описание характеристик</b>
<b>1</b>	<b>2</b>	<b>3</b>
1	Местоположение объекта	Московская область, Павлово-Посадский г.о., Электрогорск г
2	Площадь объекта ± величина погрешности определения площади ( $P \pm \Delta P$ )	864 м <sup>2</sup> ± 10 м <sup>2</sup>
3	Иные характеристики объекта	Вид объекта реестра границ: Зона с особыми условиями использования территории Вид объекта по документу: Публичный сервитут объекта «Распределительный газопровод низкого давления», кадастровый номер 50:17:0000000:13372 Содержание ограничений использования объектов недвижимости в пределах зоны или территории: Публичный сервитут, для целей размещения линейных объектов системы газоснабжения, их неотъемлемых технологических частей. Срок установления 588 месяцев. Владелец публичного сервитута: Акционерное Общество «Мособлгаз» (ИНН 5032292612, ОГРН 1175024034734). Адрес: Московская обл. г. Одинцово, д. Раздоры, 1-й км Рублево-Успенского шоссе, д. 1, корп. Б. Электронная почта : info@mosoblgaz.ru

**Раздел 2**

**Сведения о местоположении границ объекта**

<b>1. Система координат</b> МСК-50, зона 2					
<b>2. Сведения о характерных точках границ объекта</b>					
Обозначение характерных точек границ	Координаты, м		Метод определения координат характерной точки	Средняя квадратическая погрешность положения характерной точки (Mt), м	Описание обозначения точки на местности (при наличии)
	X	Y			
<b>1</b>	<b>2</b>	<b>3</b>	<b>4</b>	<b>5</b>	<b>6</b>
1	484 411,03	2 268 336,07	Аналитический метод	0,10	—
2	484 412,08	2 268 332,21	Аналитический метод	0,10	—
3	484 454,11	2 268 343,58	Аналитический метод	0,10	—
4	484 473,54	2 268 349,04	Аналитический метод	0,10	—
5	484 475,05	2 268 349,60	Аналитический метод	0,10	—
6	484 477,58	2 268 351,62	Аналитический метод	0,10	—
7	484 479,19	2 268 353,16	Аналитический метод	0,10	—
8	484 480,77	2 268 355,41	Аналитический метод	0,10	—
9	484 482,41	2 268 358,71	Аналитический метод	0,10	—
10	484 483,17	2 268 361,19	Аналитический метод	0,10	—
11	484 483,46	2 268 363,80	Аналитический метод	0,10	—
12	484 483,40	2 268 366,63	Аналитический метод	0,10	—
13	484 470,15	2 268 424,45	Аналитический метод	0,10	—
14	484 469,54	2 268 427,75	Аналитический метод	0,10	—
15	484 469,58	2 268 431,31	Аналитический метод	0,10	—
16	484 469,93	2 268 434,27	Аналитический метод	0,10	—
17	484 470,82	2 268 437,41	Аналитический метод	0,10	—
18	484 472,01	2 268 440,06	Аналитический метод	0,10	—
19	484 475,61	2 268 445,04	Аналитический метод	0,10	—
20	484 477,99	2 268 447,33	Аналитический метод	0,10	—
21	484 480,59	2 268 449,37	Аналитический метод	0,10	—
22	484 481,99	2 268 450,12	Аналитический метод	0,10	—
23	484 495,74	2 268 455,68	Аналитический метод	0,10	—
24	484 519,99	2 268 465,96	Аналитический метод	0,10	—
25	484 518,43	2 268 469,65	Аналитический метод	0,10	—
26	484 494,21	2 268 459,37	Аналитический метод	0,10	—
27	484 480,29	2 268 453,75	Аналитический метод	0,10	—
28	484 478,39	2 268 452,73	Аналитический метод	0,10	—
29	484 475,37	2 268 450,35	Аналитический метод	0,10	—
30	484 472,62	2 268 447,72	Аналитический метод	0,10	—
31	484 470,42	2 268 444,85	Аналитический метод	0,10	—
32	484 468,50	2 268 442,01	Аналитический метод	0,10	—
33	484 467,06	2 268 438,78	Аналитический метод	0,10	—
34	484 465,99	2 268 435,06	Аналитический метод	0,10	—
35	484 465,59	2 268 431,57	Аналитический метод	0,10	—
36	484 465,53	2 268 427,41	Аналитический метод	0,10	—
37	484 466,23	2 268 423,64	Аналитический метод	0,10	—
38	484 479,41	2 268 366,14	Аналитический метод	0,10	—
39	484 479,45	2 268 363,98	Аналитический метод	0,10	—
40	484 479,24	2 268 362,00	Аналитический метод	0,10	—
41	484 478,67	2 268 360,15	Аналитический метод	0,10	—
42	484 477,35	2 268 357,51	Аналитический метод	0,10	—
43	484 476,14	2 268 355,78	Аналитический метод	0,10	—
44	484 473,74	2 268 353,61	Аналитический метод	0,10	—
45	484 473,12	2 268 353,15	Аналитический метод	0,10	—
46	484 472,31	2 268 352,85	Аналитический метод	0,10	—
47	484 453,05	2 268 347,44	Аналитический метод	0,10	—

**Раздел 2**

<b>Сведения о местоположении границ объекта</b>					
<b>1</b>	<b>2</b>	<b>3</b>	<b>4</b>	<b>5</b>	<b>6</b>
1	484 411,03	2 268 336,07	Аналитический метод	0,10	—
<b>3. Сведения о характерных точках части (частей) границы объекта</b>					
<b>1</b>	<b>2</b>	<b>3</b>	<b>4</b>	<b>5</b>	<b>6</b>
—	—	—	—	—	—







Раздел 4  
План границ объекта



Масштаб 1:1 000

Используемые условные знаки и обозначения:

-  - Граница зоны
-  - Обозначение границы земельного участка, сведения о котором содержится в ЕГРН
-  - Обозначение границы кадастрового квартала по сведениям ЕГРН
-  - Характерная точка границы зоны
- 50:09:0020201 - Кадастровый номер квартала
- 50:09:0020201:66 - Кадастровый номер земельного участка

Подпись \_\_\_\_\_



Дата « 2 » апреля 20 26 г.

Место для оттиска печати (при наличии) лица, составившего описание местоположения границ объекта