

ОПИСАНИЕ МЕСТОПОЛОЖЕНИЯ ГРАНИЦ ПУБЛИЧНОГО СЕРВИТУТА

Публичный сервитут в целях строительства и эксплуатации объекта электросетевого хозяйства: «Строительство РП-6 кВ, двухцепной КВЛ 6 кВ от ПС 110 кВ № 415 Ликино до РП-6 кВ, БТ-6/10 кВ, с переводом нагрузок 10кВ существующих фид. от ПС 110 кВ № 626 Экситон, в т.ч. ПИР, МО, Павлово-Посадский р-н, вблизи д. Назарьево (8 МВА; 30 км; 10 шт.(РУ); 5шт.(реклоузер); 1 шт.(прочие))»
(наименование объекта, местоположение границ которого описано (далее - объект))

Раздел 1

Сведения об объекте		
№ п/п	Характеристика объекта	Описание характеристик
1	Местоположение объекта	МО, Павлово-Посадский городской округ, вблизи д. Стремянниково, в кадастровых кварталах № 50:17:0021803, 50:17:0021809, 50:17:0021808, на кадастровых участках с кадастровыми номерами: 50:17:0000000:66991, 50:17:0000000:65057, 50:17:0000000:65056
2	Площадь объекта	$S(\text{общ}) = 1502\text{м}^2$
3	Иные характеристики объекта	Публичный сервитут в отношении земель и земельных участков с целью эксплуатации объекта электросетевого хозяйства "Строительство РП-6 кВ, двухцепной КВЛ 6 кВ от ПС 110 кВ № 415 Ликино до РП-6 кВ, БТ-6/10 кВ, с переводом нагрузок 10кВ существующих фид. от ПС 110 кВ № 626 Экситон, в т.ч. ПИР, МО, Павлово-Посадский р-н, вблизи д. Назарьево (8 МВА; 30 км; 10 шт.(РУ); 5шт.(реклоузер); 1 шт.(прочие))". Срок установления: 10 лет. Заинтересованное лицо: ПАО «Россети Московский регион» ОГРН: 1057746555811 ОКПО: 00103042, ИНН: 5036065113, КПП: 503102002 Юридический адрес: 115114, г. Москва, ул. 2-й Павелецкий проезд, д. 3, стр.2

Раздел 2

Сведения о местоположении границ объекта

1. Система координат МСК-50, зона 2

2. Сведения о характерных точках границ объекта

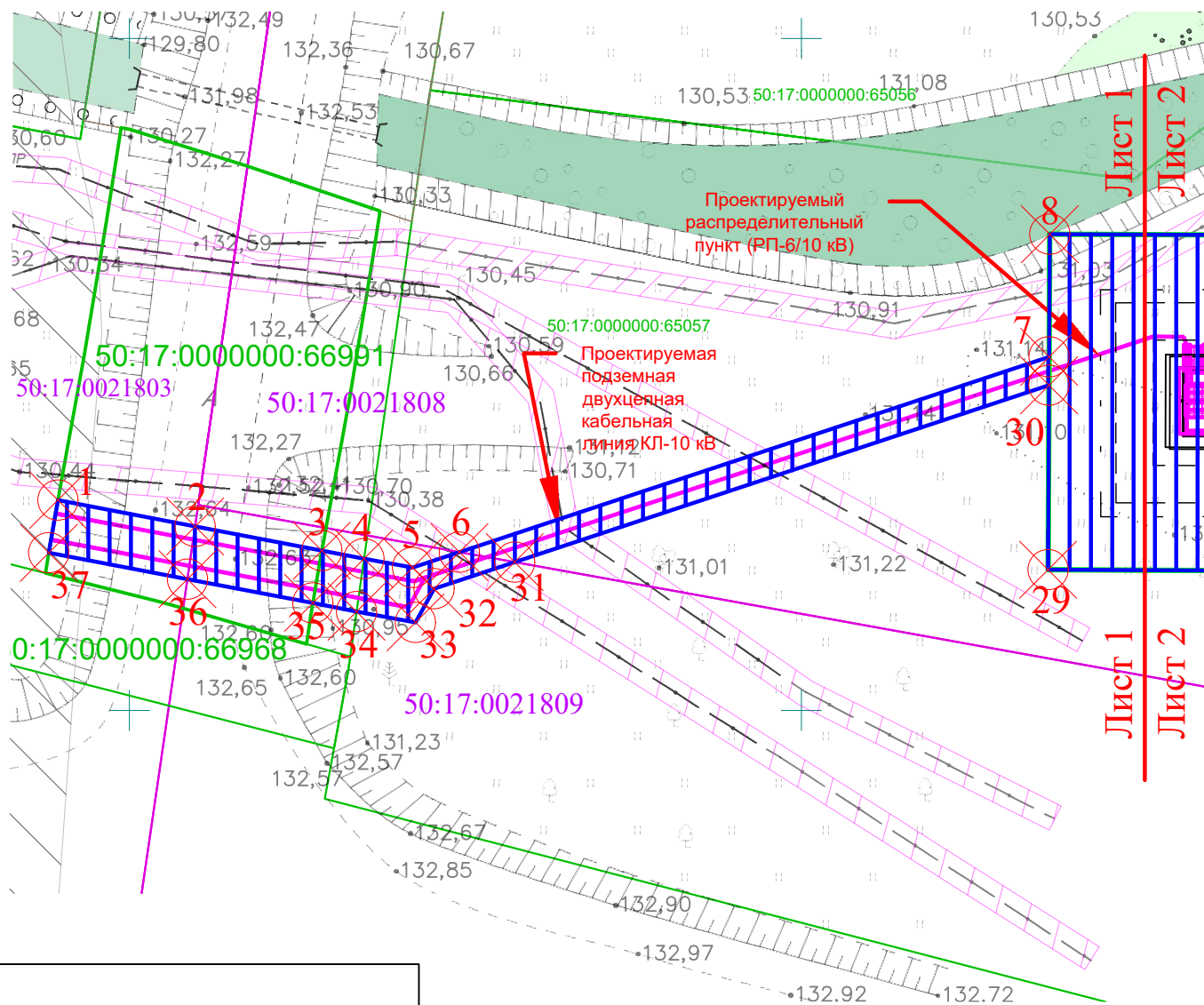
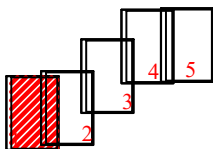
Обозначение характерных точек границ	Координаты, м		Метод определения координат характерной точки	Средняя квадратическая погрешность положения характерной точки (Mт), м	Описание обозначения точки на местности (при наличии)
	X	Y			
1	2	3	4	5	6
1	466765,65	2267844,68	Метод спутниковых геодезических измерений	0,10	-
2	466763,69	2267854,89		0,10	
3	466761,89	2267864,32		0,10	
4	466761,29	2267867,46		0,10	
5	466760,63	2267871,07		0,10	
6	466761,78	2267874,56		0,10	
7	466776,31	2267918,44		0,10	
8	466785,44	2267918,49		0,10	
9	466785,34	2267940,26		0,10	
10	466806,47	2267971,80		0,10	
11	466834,40	2268007,60		0,10	
12	466864,30	2268042,40		0,10	
13	466889,08	2268071,42		0,10	
14	466891,22	2268073,95		0,10	
15	466915,74	2268102,75		0,10	
16	466922,89	2268111,24		0,10	
17	466901,92	2268199,44		0,10	
18	466899,97	2268198,97		0,10	
19	466920,71	2268111,76		0,10	
20	466914,22	2268104,04		0,10	
21	466890,65	2268076,33		0,10	
22	466887,56	2268072,72		0,10	
23	466862,78	2268043,70		0,10	
24	466832,85	2268008,87		0,10	
25	466804,85	2267972,97		0,10	
26	466785,32	2267943,83		0,10	
27	466785,31	2267945,60		0,10	
28	466760,34	2267945,47		0,10	
29	466760,47	2267918,36		0,10	
30	466774,20	2267918,43		0,10	
31	466761,04	2267878,67		0,10	
32	466759,06	2267872,67		0,10	
33	466756,55	2267871,29		0,10	
34	466757,35	2267866,90		0,10	
35	466758,00	2267863,66		0,10	
36	466759,77	2267854,32		0,10	
37	466761,73	2267844,00		0,10	
1	466765,65	2267844,68	0,10		

3. Сведения о характерных точках части (частей) границы объекта

1	2	3	4	5	6
---	---	---	---	---	---



Масштаб 1:500
Система координат МСК-50



Условные обозначения

- Кадастровый номер существующего земельного участка
- Граница земельного участка учтенная в ЕГРН
- Граница кадастровых кварталов
- Кадастровый номер кадастрового квартала
- Проектируемая подземная двухцепная кабельная линия КЛ-10 кВ
- Проектируемый распределительный пункт (РП-6/10 кВ)
- Граница охранной зоны проектируемого распределительного пункта (РП-6/10 кВ), двухцепной КЛ-10 кВ
- Поворотная точка испрашиваемого земельного участка
- Граница охранной зоны существующей линии связи
Охранная зона ВОЛС (ВОК-96) КДЕ-21411
Охранная зона ОК-701/с7/с8 ВОЛС
Орехово-Зуево-Павлово-Посад (через Ликино-Дулево)
- Охранная зона объекта "Распределительный газопровод высокого давления Р≤1,2 МПа, газопровод высокого давления Р≤0,6 МПа, газопровод среднего давления Р≤0,1 МПа с установкой 2 МРП", кадастровый номер 50:00:0000000:223257
- Охранная зона ЛЭП 10 кВ фидер 101 ПС-626 с отпайками,
Охранная зона воздушной линии электропередачи 220 кВ "Шатура-Шибаново",
Охранная зона воздушной линии электропередачи 220 кВ "Шатура-Ногинск"
Охранная зона ВЛ 110 кВ "Ликино-Экситон"
Охранная зона воздушной линии электропередачи 110 кВ "Шатура - Экситон" с отпайкой на подстанцию 110 кВ "Губино" № 216

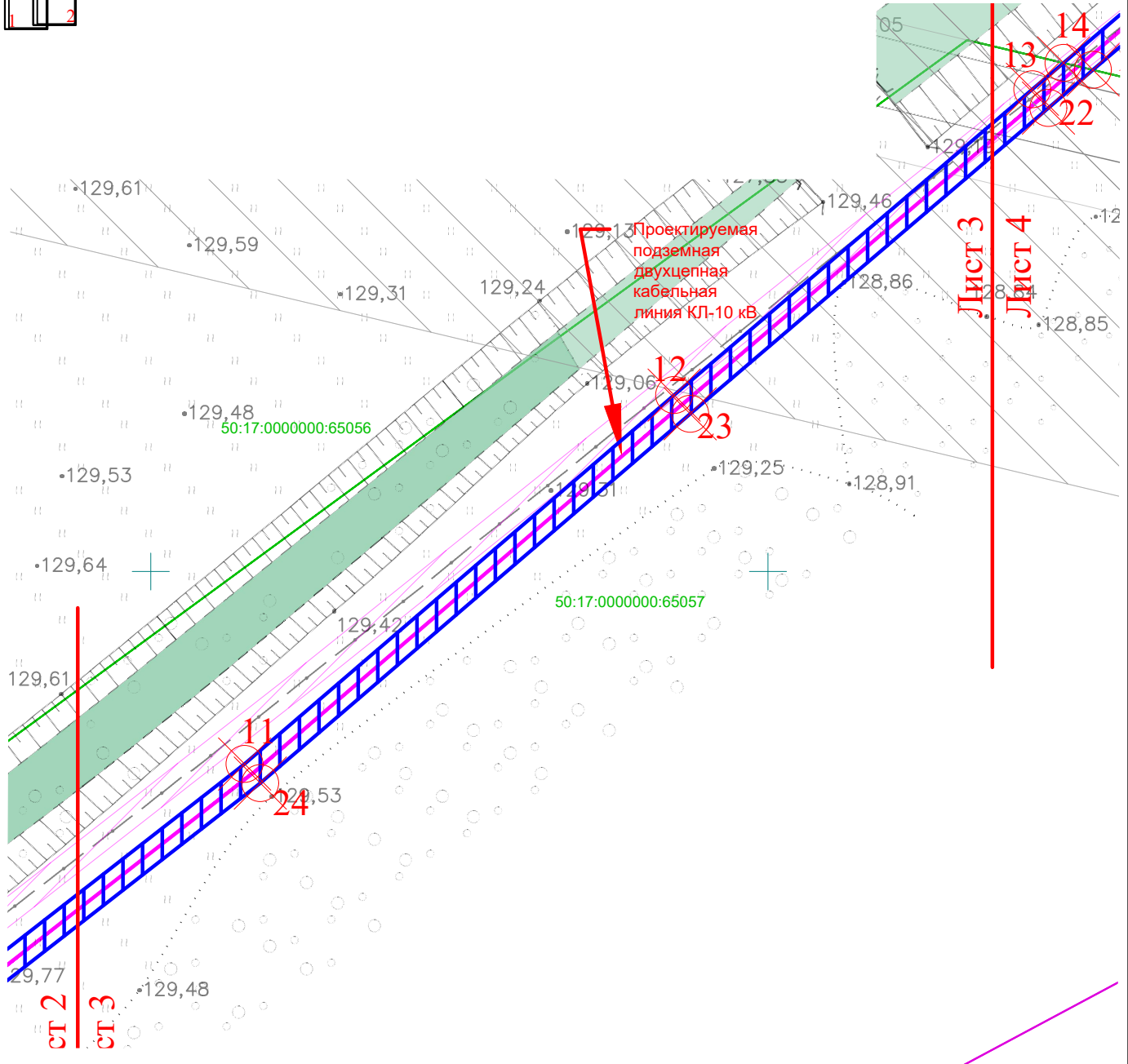
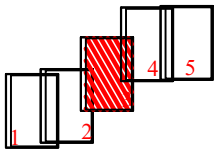
Взам. инв. №	
Подп. и дата	
Инв. № подл.	

Масштаб 1:500

Формат А 4



Масштаб-1:500
Система координат МСК-50



Условные обозначения

- 50:17:0000000:65056 - Кадастровый номер существующего земельного участка
- Граница земельного участка учтенная в ЕГРН
- Граница кадастровых кварталов
- 50:17:0000000:65057 - Кадастровый номер кадастрового квартала
- Проектируемая подземная двухцепная кабельная линия КЛ-10 кВ
- - Проектируемый распределительный пункт (РП-6/10 кВ)
- Граница охранной зоны проектируемого распределительного пункта (РП-6/10 кВ), двухцепной КЛ-10 кВ
- ⊗ - Поворотная точка испрашиваемого земельного участка
- Граница охранной зоны существующей линии связи Охранная зона ВОЛС (ВОК-96) КДЕ-21411 Охранная зона ОК-701/с7/с8 ВОЛС Орехово-Зуево-Павлово-Посад (через Ликино-Дулево)
- Охранная зона объекта "Распределительный газопровод высокого давления P≤1,2 МПа, газопровод высокого давления P≤0,6 МПа, газопровод среднего давления P≤0,1 МПа с установкой 2 МРП", кадастровый номер 50:00:0000000:223257
- Охранная зона ЛЭП 10 кВ фидер 101 ПС-626 с отпайками, Охранная зона воздушной линии электропередачи 220 кВ "Шатура-Шибаново", Охранная зона воздушной линии электропередачи 220 кВ "Шатура-Ногинск" Охранная зона ВЛ 110 кВ "Ликино-Экситон" Охранная зона воздушной линии электропередачи 110 кВ "Шатура - Экситон" с отпайкой на подстанцию 110 кВ "Губино" № 216

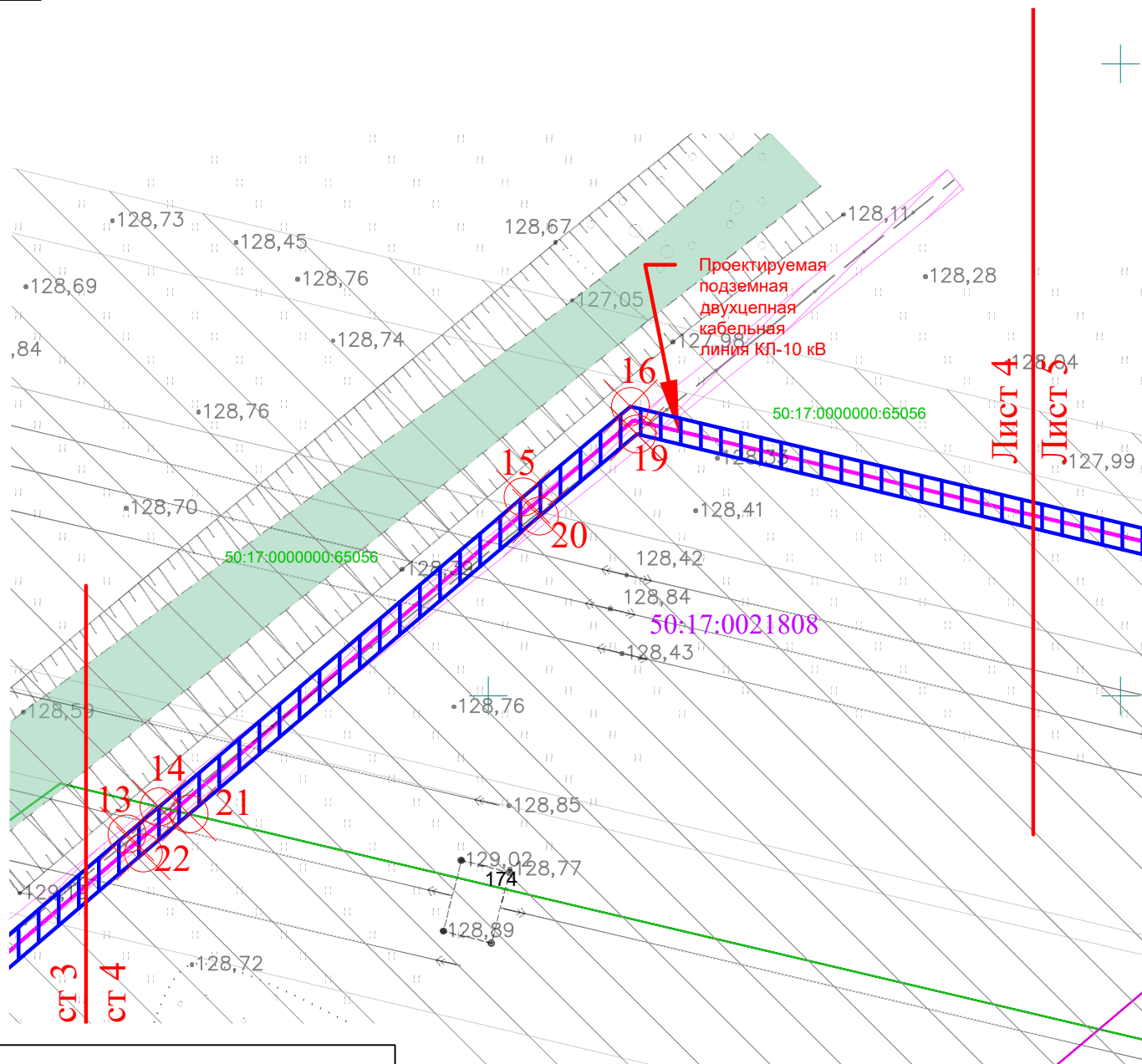
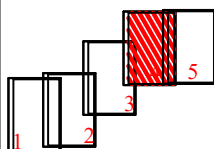
Взам. инв. №		
Подп. и дата		
Инв. № подл.		

Масштаб 1:500














Формат А 4



Масштаб 1:500
Система координат МСК-50



Условные обозначения

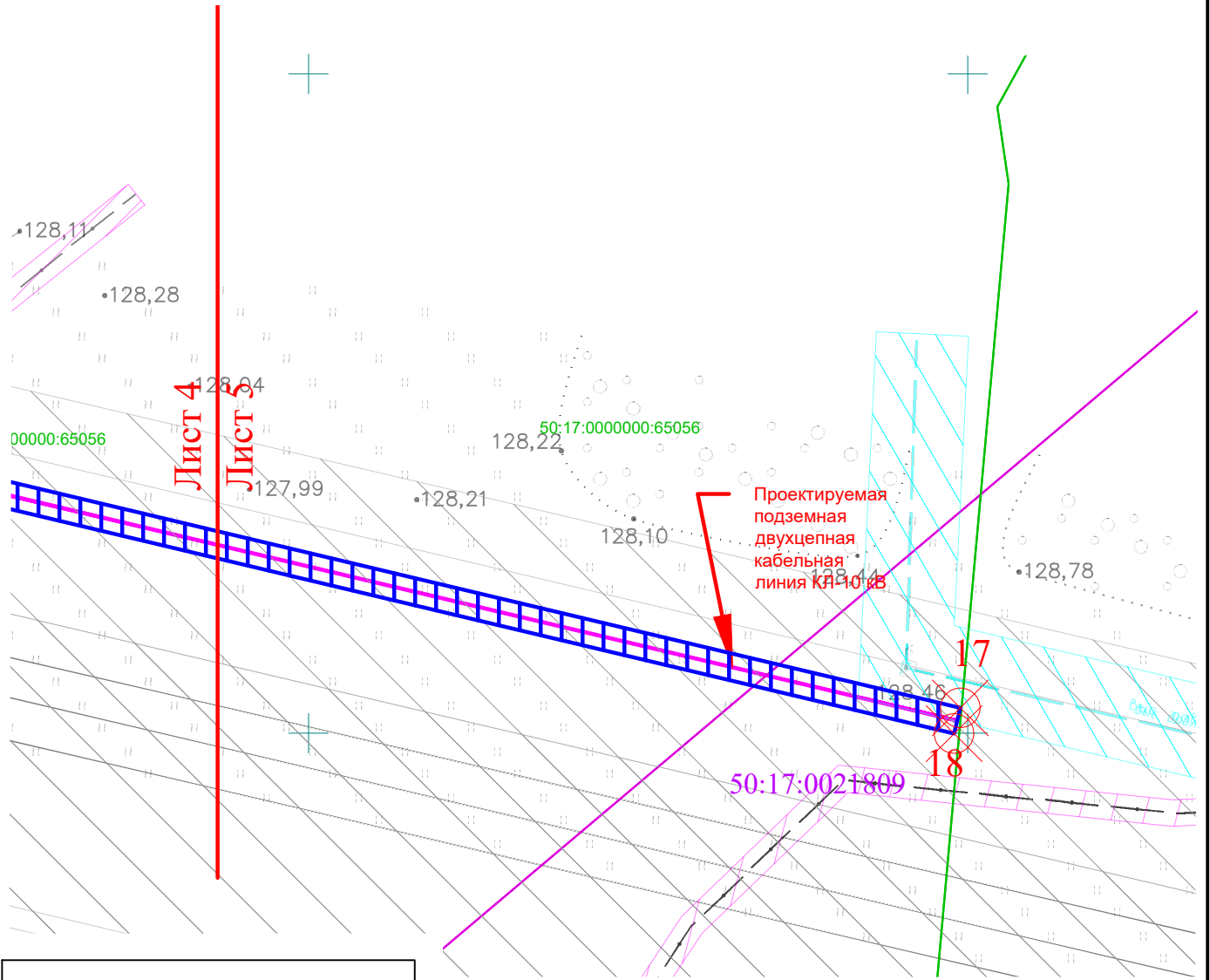
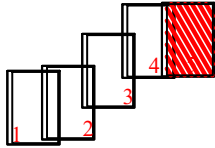
-  - Кадастровый номер существующего земельного участка
-  - Граница земельного участка учтенная в ЕГРН
-  - Граница кадастровых кварталов
-  - Кадастровый номер кадастрового квартала
-  - Проектируемая подземная двухцепная кабельная линия КЛ-10 кВ
-  - Проектируемый распределительный пункт (РП-6/10 кВ)
-  - Граница охранной зоны проектируемого распределительного пункта (РП-6/10 кВ), двухцепной КЛ-10 кВ
-  - Поворотная точка испрашиваемого земельного участка
-  - Граница охранной зоны существующей линии связи
-  - Охранная зона ВОЛС (ВОК-96) КДЕ-21411
-  - Охранная зона ОК-701/с7/с8 ВОЛС Орехово-Зуево-Павлово-Посад (через Ликино-Дулево)
-  - Охранная зона объекта "Распределительный газопровод высокого давления Р≤1,2 МПа, газопровод высокого давления Р≤0,6 МПа, газопровод среднего давления Р≤0,1 МПа с установкой 2 МРП", кадастровый номер 50:00:0000000:223257
-  - Охранная зона ЛЭП 10 кВ фидер 101 ПС-626 с отпайками, Охранная зона воздушной линии электропередачи 220 кВ "Шатура-Шибаново", Охранная зона воздушной линии электропередачи 220 кВ "Шатура-Ногинск", Охранная зона ВЛ 110 кВ "Ликино-Экситон", Охранная зона воздушной линии электропередачи 110 кВ "Шатура - Экситон" с отпайкой на подстанцию 110 кВ "Губино" № 216

Взам. инв. №	
Подп. и дата	
Инв. № подл.	

Масштаб 1:500

Формат А 4

Раздел 4 План границ публичного сервитута



Взам. инв. №	
Подп. и дата	
Инв. № подл.	

Условные обозначения	
50:17:0000000:65056	- Кадастровый номер существующего земельного участка
	- Граница земельного участка учтенная в ЕГРН
	- Граница кадастровых кварталов
50:17:0021809	- Кадастровый номер кадастрового квартала
	- Проектируемая подземная двухцепная кабельная линия КЛ-10 кВ
	- Проектируемый распределительный пункт (РП-6/10 кВ)
	- Граница охранной зоны проектируемого распределительного пункта (РП-6/10 кВ), двухцепной КЛ-10 кВ
	- Поворотная точка испрашиваемого земельного участка
	- Граница охранной зоны существующей линии связи
	- Охранная зона ВОЛС (ВОК-96) КДЕ-21411
	- Охранная зона ОК-701/с7/с8 ВОЛС Орехово-Зуево-Павлово-Посад (через Ликино-Дулево)
	- Охранная зона объекта "Распределительный газопровод высокого давления Р≤1,2 МПа, газопровод высокого давления Р≤0,6 МПа, газопровод среднего давления Р≤0,1 МПа с установкой 2 МРП", кадастровый номер 50:00:0000000:223257
	- Охранная зона ЛЭП 10 кВ фидер 101 ПС-626 с отпайками, Охранная зона воздушной линии электропередачи 220 кВ "Шатура-Шибаново", Охранная зона воздушной линии электропередачи 220 кВ "Шатура-Ногинск", Охранная зона ВЛ 110 кВ "Ликино-Экситон", Охранная зона воздушной линии электропередачи 110 кВ "Шатура - Экситон" с отпайкой на подстанцию 110 кВ "Губино" № 216

Масштаб 1:500