







Чертеж контура



Масштаб 1:1 000

Условные обозначения:

-  - граница образуемого земельного участка
-  - Существующая граница ЗУ, имеющиеся в ЕГРН сведения о которой достаточны для определения ее местоположения
-  - существующая граница ОКС, имеющиеся в ЕГРН сведения о которой достаточны для определения ее местоположения
-  - существующая граница ОКС, имеющиеся в ЕГРН сведения о которой не достаточны для определения ее местоположения
-  - граница кадастрового квартала
-  - Обеспечение образуемого земельного участка доступом к землям общего пользования
- :ЗУ1** - обозначение вновь образуемого земельного участка
- :219** - кадастровый номер земельного участка
- :76** - кадастровый номер ОКС
- 7** - характерная точка, образуемого земельного участка
- 50.17.0021702** - номер кадастрового квартала
- :Т/п1** - обозначение частей земель, включаемых в состав земельного участка, образуемых в результате перераспределения

Утверждена

Постановлением Администрации Павлово-Посадского городского

(наименование документа об утверждении, включая наименования органов государственной власти или

округа Московской области

органов местного самоуправления, принявших решение об утверждении схемы или

подписавших соглашение о перераспределении земельных участков)

от _____

№ _____

**Схема расположения земельного участка или земельных
участков на кадастровом плане территории**

Площадь земельного участка _____ 1 646 м²		
(указывается проектная площадь образуемого земельного участка, вычисленная с использованием федеральной государственной географической информационной системы, обеспечивающей функционирование национальной системы пространственных данных, которой является федеральная государственная географическая информационная система "Единая цифровая платформа "Национальная система пространственных данных" (далее - информационная система), или иных технологических и программных средств с округлением до 1 квадратного метра. Указанное значение площади земельного участка может быть уточнено при проведении кадастровых работ не более чем на десять процентов)		
Обозначение характерных точек границ	Координаты, м	
	(указываются в случае подготовки схемы расположения земельного участка с использованием информационной системы или иных технологических и программных средств. Значения координат, полученные с использованием указанных технологических и программных средств, указываются с округлением до 0,01 метра)	
	X	Y
1	2	3
1	468 848,98	2 267 036,05
2	468 857,13	2 267 031,70
3	468 876,36	2 267 021,43
4	468 895,90	2 267 011,33
н5	468 910,13	2 267 038,86
н6	468 863,43	2 267 063,52
1	468 848,98	2 267 036,05