

«УТВЕРЖДЕНО»

Комитет по конкурентной политике  
Московской области

**ИЗВЕЩЕНИЕ О ПРОВЕДЕНИИ**

**АУКЦИОНА В ЭЛЕКТРОННОЙ ФОРМЕ № ПЗЭ-ПП/25-5502**

по продаже земельного участка, государственная собственность на который не разграничена, расположенного на территории: Павлово-Посадский г.о., вид разрешенного использования: Ведение садоводства

**ТОЛЬКО ДЛЯ ГРАЖДАН - ФИЗИЧЕСКИХ ЛИЦ  
(НЕ ИНДИВИДУАЛЬНЫХ ПРЕДПРИНИМАТЕЛЕЙ)**

|                                   |                |
|-----------------------------------|----------------|
| № процедуры easuz.mosreg.ru/torgi | 00400010105638 |
| Дата начала приема заявок:        | 28.10.2025     |
| Дата окончания приема заявок:     | 20.11.2025     |
| Дата начала аукциона:             | 24.11.2025     |

**2025** год

## 1. Правовое регулирование

Аукцион в электронной форме, открытый по форме подачи предложений о цене предмета аукциона с ограничением по составу Участников – **ТОЛЬКО ДЛЯ ГРАЖДАН** (далее – аукцион), проводится в соответствии с требованиями:

- Гражданского кодекса Российской Федерации;
- Земельного кодекса Российской Федерации;
- Федерального закона от 26.07.2006 № 135-ФЗ «О защите конкуренции»;
- Постановления Правительства Российской Федерации от 10.05.2018 № 564 «О взимании операторами электронных площадок, операторами специализированных электронных площадок платы при проведении электронной процедуры, закрытой электронной процедуры и установлении ее предельных размеров»;
- Закона Московской области от 07.06.1996 №23/96-ОЗ «О регулировании земельных отношений в Московской области»;
- Сводного заключения Министерства имущественных отношений Московской области от 21.10.2025 № 198-З п. 295;
- решения о проведении торгов (прилагается);
- иных нормативно правовых актов Российской Федерации и Московской области.

## 2. Сведения об аукционе

**2.1. Продавец** – орган исполнительной власти Московской области или исполнительно-распорядительный орган муниципального образования Московской области, принимающий решение о проведении аукциона, об отказе от проведения аукциона, об условиях аукциона (в том числе о начальной цене предмета аукциона, условиях и сроках договора купли-продажи), отвечающий за соответствие земельного участка характеристикам, указанным в Извещении о проведении аукциона, за своевременное опубликование Извещения о проведении аукциона в порядке, установленном для официального опубликования (обнародования) муниципальных правовых актов по месту нахождения земельного участка, за соблюдение сроков заключения договора купли-продажи земельного участка и осуществляющий его заключение.

**Наименование:** АДМИНИСТРАЦИЯ ПАВЛОВО-ПОСАДСКОГО ГОРОДСКОГО ОКРУГА  
МОСКОВСКОЙ ОБЛАСТИ

**Местонахождение:** обл Московская, г.о. Павловский Посад, г Павловский Посад, пл Революции, дом 4

**Адрес сайта:** <https://pavpos.ru/>

**Адрес электронной почты:** [pavpos@mosreg.ru](mailto:pavpos@mosreg.ru)

**Телефон:** 7-496-4320489

**2.2. Организатор аукциона** – орган, отвечающий за соответствие организации и проведения аукциона требованиям действующего законодательства, утверждающий Извещение о проведении аукциона, состав Аукционной комиссии, в том числе обеспечивающий прием и возврат задатков в установленном порядке.

**Наименование:** КОМИТЕТ ПО КОНКУРЕНТНОЙ ПОЛИТИКЕ МОСКОВСКОЙ ОБЛАСТИ

**Адрес:** 143400, Московская обл, Красногорский р-н, г Красногорск, Московская обл, Красногорский р-н, г Красногорск, б-р Строителей, дом 1

**Сайт:** <http://zakaz-mo.mosreg.ru>

**2.2.1. Лицо, осуществляющее организационно - технические функции по организации и проведению аукциона** – отвечает за соблюдение сроков размещения Извещения о проведении аукциона и документов, составляемых в ходе проведения аукциона на официальном сайте Российской Федерации в информационно-телекоммуникационной сети «Интернет» для размещения информации о проведении торгов по адресу [www.torgi.gov.ru](http://www.torgi.gov.ru) (далее – Официальный сайт торгов), на Едином портале торгов Московской области (далее – Портал ЕАСУЗ), на электронной площадке <https://rts-tender.ru/> (далее – электронная площадка) в соответствии с действующим законодательством.

**Наименование:** ГОСУДАРСТВЕННОЕ КАЗЕННОЕ УЧРЕЖДЕНИЕ МОСКОВСКОЙ ОБЛАСТИ  
"РЕГИОНАЛЬНЫЙ ЦЕНТР ТОРГОВ"

Адрес: 143407, Московская область, городской округ Красногорск, город Красногорск, бульвар Строителей, д. 7, 14 этаж, Административно-Деловой центр «Новатор», башня «Z».

Адрес электронной почты: rct\_rct\_torgil@mosreg.ru

**2.3. Оператор электронной площадки** (далее – Оператор электронной площадки) – юридическое лицо, зарегистрированное на территории Российской Федерации, владеющее электронной площадкой, в том числе необходимыми для ее функционирования программно-аппаратными средствами, обеспечивающее ее функционирование и включенное в перечень операторов электронных площадок, утвержденный Распоряжением Правительства Российской Федерации от 12.07.2018 № 1447-р «Об утверждении перечней операторов электронных площадок и специализированных электронных площадок, предусмотренных Федеральными законами от 05.04.2013 № 44-ФЗ, от 18.07.2011 № 223-ФЗ».

**Наименование:** Общество с ограниченной ответственностью «РТС-тендер»

**Местонахождение:** 121151, город Москва, набережная Тараса Шевченко, дом 23А, этаж 25, помещение 1

**Адрес сайта:** <https://www.rts-tender.ru/>

**Адрес электронной почты:** iSupport@rts-tender.ru

**Телефон:** 7 (499) 653-5500

**2.4. Предмет аукциона:** продажа земельного участка, государственная собственность на который не разграничена, расположенного на территории: Павлово-Посадский г.о. (далее - Земельный участок).

**2.5. Сведения о Земельном участке:**

**Местоположение (адрес):** Российская Федерация, Московская область, Павлово-Посадский городской округ, г. Павловский Посад.

**Площадь, кв. м:** 1 071,00.

**Кадастровый номер:** 50:17:0020920:453 (выписка из Единого государственного реестра недвижимости) (прилагается).

**Сведения о правах на земельный участок:** государственная собственность не разграничена (выписка из Единого государственного реестра недвижимости) (прилагается)

**Сведения о наличии или отсутствии ограничений оборотоспособности и ограничений в использовании земельного участка:** указаны в Сводной информации об оборотоспособности и градостроительных ограничениях земельного участка (прилагается), письме ОМС (прилагается), акте осмотра Земельного участка (прилагается):

- Ограничения прав на Земельный участок, предусмотренное статьей 56 Земельного кодекса Российской Федерации: реестровый номер 50:00-6.1850: частично расположен в зоне затопления реки Клязьма в городском округе Павловский Посад Московской области;

- Ограничения прав на Земельный участок, предусмотренное статьей 56 Земельного кодекса Российской Федерации: реестровый номер 50:00-6.1851: частично расположен в зоне подтопления реки Клязьма в городском округе Павловский Посад.

**Использовать Земельный участок в соответствии с требованиями:**

- Водного кодекса Российской Федерации.

**Категория земель:** Земли населенных пунктов.

**Вид разрешенного использования:** Ведение садоводства.

**Фотоматериалы:** (прилагаются).

**Сведения о максимально и (или) минимально допустимых параметрах разрешенного строительства:** указаны в приложении к Сводной информации об оборотоспособности и градостроительных ограничениях земельного участка (прилагаются).

**Сведения о возможности подключения (технологического присоединения) объекта капитального строительства к сетям инженерно-технического обеспечения (прилагаются).<sup>1</sup>**

**Дата размещения Извещения о предоставлении Земельного участка в соответствии с подпунктом 1 пункта 1 статьи 39.18. Земельного кодекса Российской Федерации:**

- на официальном сайте Российской Федерации в информационно-телекоммуникационной сети «Интернет» для размещения информации о проведении торгов по адресу [www.torgi.gov.ru](http://www.torgi.gov.ru): 28.08.2025;
- на официальном сайте Продавца <https://pavpos.ru/>: 29.08.2025.

**Начальная цена предмета аукциона: 1 182 126,96 руб. (Один миллион сто восемьдесят две тысячи сто двадцать шесть руб. 96 коп.), НДС не облагается.**

**«Шаг аукциона»: 35 463,80 руб. (Тридцать пять тысяч четыреста шестьдесят три руб. 80 коп.).**

**Размер задатка для участия в аукционе: 1 182 126,96 руб. (Один миллион сто восемьдесят две тысячи сто двадцать шесть руб. 96 коп.), НДС не облагается.**

**Внимание!** Размер платы Оператору электронной площадки за участие в аукционе, взимаемой с лица признанного победителем аукциона (далее – Победитель), а также иных лиц, с которым договор купли-продажи Земельного участка заключается в соответствии с пунктами 13, 14, 20 и 25 статьи 39.12 Земельного кодекса Российской Федерации установлен в соответствии с Регламентом Оператора электронной площадки и Инструкциями Претендента/Арендатора, размещенными на электронной площадке (далее - Регламент и Инструкции) и размещен по адресу в информационно-телекоммуникационной сети «Интернет»: [www.rts-tender.ru/tariffs/platform-property-sales-tariffs](http://www.rts-tender.ru/tariffs/platform-property-sales-tariffs) (далее - Гарантийное обеспечение оплаты оказания услуг).

**Внимание!** Заявителю (далее – Заявитель) необходимо обеспечить на своем аналитическом счете, организованном в электронном виде у Оператора электронной площадки при регистрации (далее – Аналитический счет), наличие денежных средств в размере:

- Задатка для участия в аукционе на дату рассмотрения заявок в соответствии с требованиями Разделов 2.5. и 6 Извещения;
- Гарантийного обеспечения оплаты оказания услуг к моменту подачи заявки в соответствии с требованиями Раздела 7 Извещения.

**2.6. Место приема Заявок на участие в аукционе (далее - Заявка):** электронная площадка [www.rts-tender.ru](http://www.rts-tender.ru).

**2.7. Дата и время начала приема Заявок: 28.10.2025 09:00.<sup>2</sup>**

Прием Заявок осуществляется круглосуточно.

**2.8. Дата и время окончания срока приема Заявок и начала их рассмотрения: 20.11.2025 18:00.**

**2.9. Дата окончания рассмотрения Заявок: 21.11.2025.**

**2.10. Место проведения аукциона:** электронная площадка <https://rts-tender.ru/>.

**2.11. Дата и время начала проведения аукциона: 24.11.2025 12:00.**

### **3. Информационное обеспечение аукциона**

---

<sup>1</sup> Устанавливается для земельных участков, если в соответствии с разрешенным использованием земельного участка предусматривается возможность строительства зданий, сооружений

<sup>2</sup> Здесь и далее указано московское время

**3.1.** Извещение о проведении аукциона (далее по тексту - Извещение) размещается на Официальном сайте торгов, Портале ЕАСУЗ, электронной площадке и сайте Продавца <https://ravpros.ru/>.

Все приложения к Извещению являются его неотъемлемой частью.

**3.2.** Осмотр Земельного участка производится без взимания платы и обеспечивается Продавцом во взаимодействии с Организатором аукциона в установленный пунктами 2.7 и 2.8 Извещения срок приема Заявок.

Для осмотра Земельного участка с учетом установленных сроков лицо, желающее осмотреть Земельный участок, не позднее, чем за 2 (два) рабочих дня до дня окончания срока приема Заявок через личный кабинет пользователя на Портале ЕАСУЗ (<https://easuz.mosreg.ru/torgi>) направляет Запрос на осмотр Земельного участка.

**Важно!** Для того чтобы направить запрос на осмотр Земельного участка пользователю нужно авторизоваться на Портале ЕАСУЗ (<https://easuz.mosreg.ru/torgi>).

В течение 2 (двух) рабочих дней со дня поступления Запроса на осмотр Земельного участка оформляется «смотровое письмо» и направляется в личный кабинет пользователя на Портале ЕАСУЗ (<https://easuz.mosreg.ru/torgi>).

#### **4. Требования к Заявителям**

Заявителем на участие в аукционе (далее – Заявитель) может быть **ТОЛЬКО ГРАЖДАНИН**, претендующий на заключение договора купли-продажи Земельного участка, имеющий усиленную квалифицированную электронную подпись, оформленную в соответствии с требованиями действующего законодательства удостоверяющим центром (далее - ЭП), и **ПРОШЕДШИЙ РЕГИСТРАЦИЮ (АККРЕДИТАЦИЮ) В КАЧЕСТВЕ ФИЗИЧЕСКОГО ЛИЦА (НЕ ИНДИВИДУАЛЬНОГО ПРЕДПРИНИМАТЕЛЯ)** на электронной площадке в соответствии с Регламентом и Инструкциями.

**ВНИМАНИЕ!**

**Пройти регистрацию на электронной площадке необходимо в качестве физического лица (не индивидуального предпринимателя).**

#### **5. Получение ЭП и регистрация (аккредитация) на электронной площадке**

**5.1. Внимание!** На Официальном сайте торгов ([www.torgi.gov.ru](http://www.torgi.gov.ru)) доступна регистрация Заявителей в реестре участников торгов, предусматривающая **автоматическую регистрацию (аккредитацию) на электронной площадке.**

**5.2.** Для обеспечения доступа к подаче заявки и к участию в аукционе Заявителю с учетом Раздела 4 и пункта 5.3 Извещения необходимо пройти регистрацию (аккредитацию) на электронной площадке в соответствии с Регламентом и Инструкциями.

**5.3.** Для прохождения процедуры регистрации на Официальном сайте торгов ([www.torgi.gov.ru](http://www.torgi.gov.ru)) или первичной регистрации на электронной площадке Заявителю необходимо иметь ЭП, оформленную в соответствии с требованиями действующего законодательства.

**5.4.** Информация по получению ЭП и регистрации (аккредитации) на электронной площадке указана также в Памятке (прилагается).

**5.5.** В случае если от имени Заявителя действует иное лицо (далее – Доверенное лицо), Заявителю и Доверенному лицу необходимо пройти регистрацию (аккредитацию) на электронной площадке в соответствии с Регламентом и Инструкциями с учетом положений Раздела 4 и пунктов 5.1 – 5.3 Извещения.

#### **6. Порядок внесения, блокирования и прекращения блокирования денежных средств в качестве задатка**

**6.1.** Для участия в аукционе устанавливается требование о внесении задатка.

**6.2.** В целях исполнения требований о внесении задатка для участия в аукционе Заявитель с учетом требований Разделов 2, 4, 5 Извещения обеспечивает наличие денежных средств на Аналитическом счете в размере, не менее суммы задатка, указанного в пункте 2.5 Извещения, на дату рассмотрения Заявок на участие в аукционе.

Перечисление денежных средств производится в соответствии с Регламентом и Инструкциями по следующим реквизитам:

**Получатель платежа:** Общество с ограниченной ответственностью «РТС-тендер»

**Банковские реквизиты:** Филиал "Корпоративный" ПАО "Совкомбанк"

БИК 044525360

Расчётный счёт: 40702810512030016362

Корр. счёт 30101810445250000360

ИНН 7710357167 КПП 773001001

**Назначение платежа:**

**«Внесение гарантийного обеспечения по Соглашению о внесении гарантийного обеспечения, № аналитического счета \_\_\_\_\_, без НДС».**

**6.3.** Операции по перечислению денежных средств на Аналитическом счете в соответствии с Регламентом и Инструкциями учитываются на Аналитическом счете Заявителя, открытом Оператором электронной площадки при регистрации.

Денежные средства в размере, равном задатку, указанному в пункте 2.5 Извещения, блокируются Оператором электронной площадки на Аналитическом счете Заявителя в соответствии с Регламентом и Инструкциями. Основанием для блокирования денежных средств является Заявка, направленная Оператору электронной площадки. Заблокированные на Аналитическом счете Заявителя денежные средства являются задатком.

Подача Заявки и блокирование задатка является заключением Соглашения о задатке (**прилагается**)

**6.4.** Прекращение блокирования денежных средств на Аналитическом счете Заявителя в соответствии с Регламентом и Инструкциями производится Оператором электронной площадки.

**6.5.** Информация по внесению, блокированию и прекращению блокирования денежных средств в качестве задатка указана также в Памятке (**прилагается**)

**6.6.** Задаток, внесенный Победителем, а также задаток, внесенный иным лицом, с которым договор купли-продажи земельного участка заключается в соответствии с пунктами 13, 14 и 25 статьи 39.12 Земельного кодекса Российской Федерации, засчитываются в счет платы за Земельный участок. Перечисление задатка Продавцу в счет платы за земельный участок осуществляется Оператором электронной площадки в соответствии с Регламентом и Инструкциями.

Задатки, внесенные указанными в настоящем пункте лицами, не заключившими в установленном в Извещении порядке договора купли-продажи земельного участка вследствие уклонения от заключения указанного договора, не возвращаются.

## **7. Порядок внесения, блокирования и прекращения блокирования Гарантийного обеспечения оплаты оказания услуг**

**7.1. Внимание!** К моменту подачи заявки на участие в аукционе в соответствии с Регламентом и Инструкциями Заявителю необходимо обеспечить на своем Аналитическом счете наличие Гарантийного обеспечения оплаты оказания услуг.

**7.2.** В целях исполнения требований о внесении Гарантийного обеспечения оплаты оказания услуг Заявитель обеспечивает наличие денежных средства на Аналитическом счете в размере, установленном в соответствии с Регламентом и Инструкциями и размещенном по адресу в информационно-телекоммуникационной сети «Интернет»: [www.rts-tender.ru/tariffs/platform-property-sales-tariffs](http://www.rts-tender.ru/tariffs/platform-property-sales-tariffs) .

Перечисление денежных средств производится в соответствии с Регламентом и Инструкциями по следующим реквизитам:

**Получатель платежа:** Общество с ограниченной ответственностью «РТС-тендер»

**Банковские реквизиты:** Филиал «Корпоративный» ПАО «Совкомбанк»

БИК 044525360

Расчётный счёт: 40702810512030016362

Корр. счёт 30101810445250000360

**Назначение платежа:**

«Внесение гарантийного обеспечения по Соглашению о внесении гарантийного обеспечения, № аналитического счета \_\_\_\_\_, без НДС»».

**7.3.** Прекращение блокирования и списание средств Гарантийного обеспечения оплаты оказания услуг производится в порядке, установленном Регламентом и Инструкциями.

## **8. Порядок, форма, срок приема и отзыва Заявок**

**8.1.** Прием заявок обеспечивается Оператором электронной площадки в соответствии с Регламентом и Инструкциями. Один Заявитель вправе подать только одну Заявку.

**8.2.** Заявитель с учетом требований Разделов 4; 5; 6; 7 подает заявку в соответствии с Регламентом и Инструкциями. Информация по подаче заявки указана также в Памятке (прилагается).

**8.3.** Заявка направляется Заявителем Оператору электронной площадки в сроки, указанные в пунктах 2.7, 2.8 Извещения, в форме электронного документа с приложением указанных в настоящем пункте документов в форме электронных документов или электронных образов документов, то есть документов на бумажном носителе, преобразованных в электронно-цифровую форму путем сканирования с сохранением их реквизитов:

- копии документов, удостоверяющих личность заявителя (для граждан, в том числе зарегистрированных в качестве индивидуального предпринимателя);
- документы, подтверждающие внесение задатка.\*

\*При подаче Заявителем Заявки в соответствии с Регламентом и Инструкциями, информация о внесении Заявителем задатка формируется Оператором электронной площадки и направляется Организатору аукциона.

**8.4.** Заявка на участие в электронном аукционе, а также прилагаемые к ней документы подписываются усиленной квалифицированной электронной подписью заявителя.

**8.5.** Заявка и прилагаемые к ней документы направляются одновременно в соответствии с Регламентом и Инструкциями. Не допускается раздельного направления Заявки и приложенных к ней документов, направление дополнительных документов после подачи Заявки или замена ранее направленных документов без отзыва Заявки в соответствии с Регламентом и Инструкциями.

**8.6.** В соответствии с Регламентом и Инструкциями Оператор электронной площадки возвращает Заявку Заявителю в случае:

- предоставления Заявки, подписанной ЭП лица, не уполномоченного действовать от имени Заявителя;
- подачи одним Заявителем двух и более Заявок при условии, что поданные ранее Заявки не отозваны;
- получения Заявки после установленных в пункте 2.8 Извещения дня и времени окончания срока приема Заявок.

Одновременно с возвратом Заявки Оператор электронной площадки уведомляет Заявителя об основаниях ее возврата.

Возврат Заявок по иным основаниям не допускается.

**8.7.** В случае отсутствия у Оператора электронной площадки оснований возврата Заявки Заявителю, Оператор электронной площадки регистрирует Заявку в соответствии с Регламентом и Инструкциями. При этом Оператор электронной площадки направляет Заявителю уведомление о поступлении Заявки в соответствии с Регламентом и Инструкциями.

**8.8.** Заявитель вправе отозвать Заявку в любое время до установленных даты и времени окончания срока приема Заявок (пункт 2.8 Извещения) в соответствии с Регламентом и Инструкциями.

**8.9.** Заявитель после отзыва Заявки вправе повторно подать Заявку до установленных даты и времени окончания срока приема Заявок (пункт 2.8 Извещения) в порядке, установленном пунктами 8.1-8.6 Извещения.

**8.10.** Прием Заявок прекращается Оператором электронной площадки с помощью программных и технических средств в дату и время окончания срока приема Заявок, указанные в пункте 2.8 Извещения.

**8.11.** Ответственность за достоверность указанной в Заявке информации и приложенных к ней документов несет Заявитель.

**8.12.** После окончания срока приема Заявок (пункт 2.8 Извещения) Оператор электронной площадки направляет Заявки Организатору аукциона в соответствии с Регламентом и Инструкциями.

## **9. Аукционная комиссия**

**9.1.** Аукционная комиссия формируется Организатором аукциона и осуществляет следующие полномочия:

- рассматривает Заявки и прилагаемые к ней документы на предмет соответствия требованиям, установленным Извещением;
- принимает решение о допуске к участию в аукционе и признании Заявителей Участниками или об отказе в допуске Заявителей к участию в аукционе, которое оформляется Протоколом рассмотрения заявок на участие в аукционе, подписываемым всеми присутствующими членами Аукционной комиссией;
- оформляет и подписывает Протокол о результатах аукциона.

**9.2.** Аукционная комиссия правомочна осуществлять функции и полномочия, если на ее заседании присутствует не менее пятидесяти процентов общего числа ее членов, при этом общее число членов Аукционной комиссии должно быть не менее пяти человек.

## **10. Порядок рассмотрения Заявок**

**10.1.** Рассмотрение Заявок осуществляется Аукционной комиссией.

**10.2.** Заявитель не допускается к участию в аукционе в следующих случаях:

- непредставление необходимых для участия в аукционе документов или представление недостоверных сведений;
- непоступление задатка на дату рассмотрения Заявок на участие в аукционе;
- подача Заявки лицом, которое в соответствии с Земельным кодексом Российской Федерации и другими федеральными законами не имеет права быть Участником и приобрести земельный участок;
- наличие сведений о Заявителе, об учредителях (участниках), о членах коллегиальных исполнительных органов Заявителя, лицах, исполняющих функции единоличного исполнительного органа Заявителя, являющегося юридическим лицом, в реестре недобросовестных участников аукциона.

**10.3.** По результатам рассмотрения Аукционной комиссией Заявок Оператор электронной площадки в соответствии с Регламентом и Инструкциями:

- направляет Заявителям, допущенным к участию в аукционе и признанным Участниками и Заявителям, не допущенным к участию в аукционе, уведомления о принятых в их отношении решениях, не позднее установленных в пункте 2.11 Извещении дня и времени начала проведения аукциона;
- размещает Протокол рассмотрения заявок на участие в аукционе на электронной площадке.

**10.4.** По результатам рассмотрения Аукционной комиссией Заявок Организатор аукциона размещает Протокол рассмотрения заявок на участие в аукционе на электронной площадке не позднее, чем на следующий рабочий день после дня подписания указанного протокола.

**10.5.** Заявитель, в соответствии с полученным им уведомлением Участника, в соответствии с Регламентом и Инструкциями считается участвующим в аукционе с даты и времени начала проведения аукциона, указанных в пункте 2.11 Извещения.

## **11. Порядок проведения аукциона**

**11.1.** Проведение аукциона в соответствии с Регламентом и Инструкциями обеспечивается Оператором электронной площадки.

**11.2.** В аукционе могут участвовать только Заявители, допущенные к участию в аукционе и признанные Участниками. Оператор электронной площадки обеспечивает Участникам возможность принять участие в аукционе. Информация по участию в аукционе указана также в Памятке (прилагается).

**ВНИМАНИЕ!**

**Для корректности участия в процедуре торгов, необходимо осуществить вход на электронную площадку по электронной подписи**

**11.3.** Процедура аукциона начинается в день и время, указанные в пункте 2.11 Извещения.

**11.4.** Аукцион проводится путем повышения Начальной цены Предмета аукциона на «шаг аукциона», установленные пунктом 2.5 Извещения, до завершения аукциона в соответствии с пунктом 11.7.

**11.5.** Если в течение 10 (десяти) минут со времени начала проведения процедуры аукциона не поступило ни одного предложения о цене Предмета аукциона, которое предусматривало бы более высокую цену Предмета аукциона, аукцион завершается с помощью программных и технических средств электронной площадки.

**11.6.** В случае поступления предложения о более высокой цене Предмета аукциона, время представления следующих предложений о цене Предмета аукциона продлевается на 10 (десять) минут.

**11.7.** Аукцион завершается с помощью программных и технических средств электронной площадки, если в течение 10 (десяти) минут после поступления последнего предложения о цене Предмета аукциона ни один Участник не сделал предложение о цене Предмета аукциона, которое предусматривало бы более высокую цену Предмета аукциона.

**11.8.** Победителем признается Участник, предложивший наибольшую цену Предмета аукциона.

**11.9.** Ход проведения процедуры аукциона фиксируется Оператором электронной площадки в электронном журнале, который направляется Организатору аукциона в течение 1 (одного) часа со времени завершения аукциона для подведения Аукционной комиссией результатов аукциона путем оформления Протокола о результатах аукциона. Один экземпляр Протокола о результатах аукциона передается Победителю аукциона.

**11.10.** Оператор электронной площадки приостанавливает проведение аукциона в соответствии с Регламентом.

**11.11.** После завершения аукциона Оператор электронной площадки размещает Протокол о результатах аукциона на электронной площадке в соответствии с Регламентом и Инструкциями.

**11.12.** Организатор аукциона размещает Протокол о результатах аукциона на электронной площадке в течение одного рабочего дня со дня его подписания.

**11.13.** Аукцион признается несостоявшимся в случаях, если:

- по окончании срока подачи Заявок была подана только одна Заявка;
- по окончании срока подачи Заявок не подано ни одной Заявки;
- по результатам рассмотрения Заявок принято решение об отказе в допуске к участию в Аукционе всех Заявителей;
- по результатам рассмотрения Заявок принято решение о допуске к участию в Аукционе и признании Участником только одного Заявителя;
- в случае если в течение 10 (десяти) минут после начала проведения аукциона не поступило ни одного предложения о цене Предмета аукциона, которое предусматривало бы более высокую цену Предмета аукциона.

## **12. Условия и сроки заключения договора купли-продажи земельного участка**

**12.1.** Заключение договора купли-продажи Земельного участка (**прилагается**) осуществляется в порядке, предусмотренном Гражданским кодексом Российской Федерации, Земельным кодексом Российской Федерации, иными федеральными законами и нормативно-правовыми актами, а также Извещением.

**12.2. Внимание!** Договор купли-продажи Земельного участка заключается в электронной форме и подписывается ЭП уполномоченного представителя Продавца и победителя аукциона или иного лица, с которым заключается договор купли-продажи Земельного участка в соответствии с Земельным кодексом Российской Федерации в Личном кабинете Арендатора по адресу [arenda.mosreg.ru](http://arenda.mosreg.ru) (далее – ЛКА).

**12.3.** Не допускается заключение договора купли-продажи земельного участка ранее чем через 10 (десять) дней со дня размещения протокола рассмотрения заявок на участие в аукционе в случае, если электронный аукцион признан несостоявшимся, либо протокола о результатах аукциона на Официальном сайте торгов.

**12.4. Внимание!** Победитель аукциона или иное лицо, с которым заключается договор купли-продажи Земельного участка в соответствии с Земельным кодексом Российской Федерации, обязан в течение 10 (десяти) дней со дня размещения информации о результатах аукциона на Официальном сайте торгов авторизоваться в ЛКА в соответствии с инструкцией (**прилагается**).

**12.5.** В случае, если аукцион признан несостоявшимся и только один Заявитель допущен к участию в аукционе и признан Участником, Продавец в течение 5 (пяти) дней со дня истечения срока, предусмотренного пунктом 12.3 Извещения, направляет такому Заявителю в ЛКА подписанный проект договора купли-продажи Земельного участка. При этом цена земельного участка определяется в размере, равном начальной цене предмета аукциона.

**12.6.** В случае, если по окончании срока подачи Заявок подана только одна Заявка, при условии соответствия Заявки и Заявителя, подавшего указанную Заявку, всем требованиям, указанным в Извещении, Продавец в течение 5 (пяти) дней со дня истечения срока, предусмотренного пунктом 12.3 Извещения, направляет такому Заявителю в ЛКА подписанный проект договора купли-продажи Земельного участка. При этом цена земельного участка определяется в размере, равном начальной цене предмета аукциона.

**12.7.** Продавец направляет в ЛКА победителю аукциона подписанный проект договора купли-продажи Земельного участка в течение 5 (пяти) дней со дня истечения срока, предусмотренного пунктом 12.3 Извещения.

**12.8.** Победитель аукциона или иное лицо, с которым заключается договор купли-продажи Земельного участка в соответствии с пунктами 12.5 и 12.6 Извещения, обязаны подписать договор купли-продажи Земельного участка в течение 10 (десяти) рабочих дней со дня направления ему в ЛКА такого договора.

**12.9.** Если договор купли-продажи Земельного участка в течение 10 (десяти) рабочих дней со дня направления проекта договора купли-продажи Земельного участка победителю аукциона не был им подписан в ЛКА, Продавец направляет указанный договор иному Участнику, который сделал предпоследнее предложение о цене Предмета аукциона, для его заключения по цене, предложенной таким Участником аукциона.

**12.10.** В случае, если победитель аукциона или иное лицо, с которым заключается договор купли-продажи Земельного участка в соответствии с пунктами 12.5, 12.6 и 12.9 Извещения, в течение 10 (десяти) рабочих дней со дня направления в ЛКА Продавцом ему проекта указанного договора купли-продажи, не подписал указанный договор, Продавец направляет сведения в Федеральную антимонопольную службу России для включения в реестр недобросовестных участников аукциона.

**12.11.** В случае, если в течение 10 (десяти) рабочих дней со дня направления в ЛКА Участнику, который сделал предпоследнее предложение о цене Предмета аукциона, проекта договора купли-продажи Земельного участка, такой Участник не подписал в ЛКА со своей стороны указанный договор, Продавец вправе объявить о проведении повторного аукциона или распорядиться Земельным участком иным образом в соответствии с Земельным кодексом Российской Федерации.

**ФОРМА ЗАЯВКИ НА УЧАСТИЕ В АУКЦИОНЕ В ЭЛЕКТРОННОЙ ФОРМЕ**

**В Аукционную комиссию**

**Заявитель**

(Ф.И.О., гражданина, индивидуального предпринимателя,  
наименование юридического лица с указанием организационно-правовой формы)

**в лице**

(Ф.И.О. руководителя юридического лица или уполномоченного лица, лица действующего на основании доверенности)

**действующего на основании<sup>1</sup>**

(Устав, Положение, Соглашение, Доверенности и т.д.)

|   |
|---|
| Паспортные данные Заявителя: серия.....№ ....., дата выдачи «.....» .....<br>кем выдан.....<br>Адрес: .....<br>Контактный телефон .....<br>ОГРНИП .....<br>ИНН..... КПП ..... ОГРН.....                       |
| <b>Представитель Заявителя<sup>2</sup></b> .....(Ф.И.О.).....<br>Паспортные данные представителя: серия .....№ ....., дата выдачи «.....» .....<br>кем выдан .....<br>Адрес:.....<br>Контактный телефон ..... |

**принял решение об участии в аукционе в электронной форме, и обязуется обеспечить поступление задатка в размере \_\_\_\_\_ руб. \_\_\_\_\_ (сумма прописью), в сроки и в порядке, установленные в Извещении о проведении аукциона в электронной форме, и в соответствии с Регламентом Оператора электронной площадки.**

1. Заявитель обязуется:

- 1.1. Соблюдать условия и порядок проведения аукциона в электронной форме, содержащиеся в Извещении о проведении аукциона в электронной форме и Регламенте Оператора электронной площадки<sup>3</sup>.
- 1.2. В случае признания Победителем аукциона в электронной форме, а также в иных случаях, предусмотренных пунктами 13, 14 и 25 статьи 39.12 Земельного кодекса Российской Федерации, заключить договор с Арендодателем (Продавцом) в соответствии с порядком, сроками и требованиями, установленными Извещением о проведении аукциона в электронной форме и договором.
2. Заявитель согласен и принимает все условия, требования, положения Извещения о проведении аукциона в электронной форме, проекта договора и Регламента Оператора электронной площадки, и они ему понятны. Заявителю известны сведения о Земельном участке, Заявитель надлежащим образом ознакомлен с реальным состоянием Земельного участка **и не имеет претензий к ним**.
3. Заявитель извещен о том, что он вправе отозвать Заявку в любое время до установленных даты и времени окончания срока приема Заявок на участие в аукционе в электронной форме, в порядке, установленном в Извещении о проведении аукциона в электронной форме.
4. Ответственность за достоверность представленных документов и информации несет Заявитель.
5. Заявитель подтверждает, что на дату подписания настоящей Заявки ознакомлен с порядком проведения аукциона в электронной форме, порядке внесения, блокирования и прекращения блокирования денежных средств в качестве задатка, и они ему понятны.
6. Заявитель заявляет о своем соответствии условиям отнесения к субъектам малого и среднего предпринимательства в соответствии с частью 5 статьи 4 Федерального закона от 24.07.2007 № 209-ФЗ «О развитии малого и среднего предпринимательства в Российской Федерации» (в случае проведения аукциона в электронной форме, участниками которого могут быть только субъекты малого и среднего предпринимательства)<sup>4</sup>.
7. Заявитель ознакомлен с положениями Федерального закона от 07.07.2003 № 112-ФЗ «О личном подсобном хозяйстве» и подтверждает, что на дату подписания настоящей Заявки размер общей площади земельных участков, предназначенных для ведения личного подсобного хозяйства, находящихся у Заявителя на праве собственности и (или) ином праве, не превышает 0,5 га.<sup>5</sup>
8. Заявитель осведомлен и согласен с тем, что Арендодатель (Продавец)/Организатор аукциона в электронной форме не несет ответственности за ущерб, который может быть причинен Заявителю отменой аукциона в электронной форме, внесением изменений в Извещение о проведении аукциона в электронной форме, а также приостановлением процедуры проведения аукциона в электронной форме. При этом Заявитель считается уведомленным об отмене аукциона в электронной форме, внесении изменений в Извещение о проведении аукциона в электронной форме с даты публикации информации об отмене аукциона в электронной форме, внесении изменений в Извещение о проведении аукциона в электронной форме на официальном сайте торгов Российской Федерации в информационно-телекоммуникационной сети «Интернет» для размещения информации о проведении торгов [www.torgi.gov.ru](http://www.torgi.gov.ru) и сайте Оператора электронной площадки.
9. В соответствии с Федеральным законом от 27.07.2006 № 152-ФЗ «О персональных данных» (далее - Федеральный закон от 27.07.2006 № 152-ФЗ), подавая Заявку, Заявитель дает согласие на обработку персональных данных, указанных выше и содержащихся в представленных документах, в целях участия в аукционе (под обработкой персональных данных понимается совершение, в том числе, следующих действий: сбор, систематизация, накопление, хранение, уточнение (обновление, изменение), использование, обезличивание, блокирование, уничтожение персональных данных, описание способов обработки данных) приведено в Федеральном законе от 27.07.2006 № 152-ФЗ), а также на передачу такой информации третьим лицам, в случаях, установленных нормативными документами вышестоящих органов и законодательством. Настоящее согласие действует бессрочно и может быть отозвано в любой момент по соглашению сторон. Заявитель подтверждает, что ознакомлен с положениями Федерального закона от 27.07.2006 №152-ФЗ, права и обязанности в области защиты персональных данных ему известны.

<sup>1</sup> Заполняется при подаче Заявки юридическим лицом, или лицом действующим на основании доверенности.

<sup>2</sup> Заполняется при подаче Заявки лицом, действующим по доверенности.

<sup>3</sup> Ознакомлен с Регламентом Оператора электронной площадки при регистрации (аккредитации) на электронной площадке

<sup>4</sup> Заявитель вправе продекларировать свою принадлежность к субъектам малого и среднего предпринимательства путем представления в форме электронного документа или в форме электронного образа документа сведений из единого реестра субъектов малого и среднего предпринимательства, ведение которого осуществляется в соответствии с Федеральным законом от 24.07.2007 № 209-ФЗ «О развитии малого и среднего предпринимательства в Российской Федерации».

<sup>5</sup> В случае проведения аукциона в электронной форме на право заключения договоров аренды/купли-продажи земельного участка с видом разрешенного использования: для ведения личного подсобного хозяйства (приусадебный земельный участок)

ПРОЕКТ СОГЛАШЕНИЯ О ЗАДАТКЕ № \_\_\_\_\_

\_\_\_\_\_ « \_\_\_\_ »  
\_\_\_\_\_ г.

Комитет по конкурентной политике Московской области в лице \_\_\_\_\_, действующего на основании \_\_\_\_\_, именуемый в дальнейшем «Организатор аукциона», и \_\_\_\_\_, в лице \_\_\_\_\_, действующего на основании \_\_\_\_\_, именуемый в дальнейшем «Оператор электронной площадки», с одной стороны, и \_\_\_\_\_, в лице \_\_\_\_\_, действующего на основании \_\_\_\_\_, именуемое в дальнейшем «Заявитель», с другой стороны, в соответствии с пунктом 1 статьи 380 Гражданского кодекса Российской Федерации, заключили настоящее Соглашение о нижеследующем:

**1. Предмет Соглашения**

Заявитель в доказательство намерения заключить договор купли-продажи земельного участка \_\_\_\_\_, а также в качестве обеспечения надлежащего исполнения своих обязательств, в счет причитающихся с него по договору купли-продажи платежей, обеспечивает наличие денежных средств на счёте Оператора электронной площадки в размере не менее суммы задатка, установленного в сумме \_\_\_\_\_ руб. (\_\_\_\_\_), и соглашается с блокированием указанной суммы в порядке, предусмотренном Разделом 2 настоящего Соглашения.

**2. Порядок внесения, блокирования и прекращения блокирования денежных средств в качестве задатка**

2.1. Перечисление денежных средств на счёт Оператора электронной площадки производится Заявителем в соответствии с Регламентом Оператора электронной площадки и Инструкциями Претендента/Арендатора, размещенными на электронной площадке (далее – Регламент и Инструкции) по следующим реквизитам:

Получатель платежа: \_\_\_\_\_  
 Банковские реквизиты: \_\_\_\_\_  
 БИК \_\_\_\_\_  
 Расчётный счёт: \_\_\_\_\_  
 Корр. счёт \_\_\_\_\_  
 ИНН \_\_\_\_\_ КПП \_\_\_\_\_

Назначение платежа:  
 « \_\_\_\_\_ ».

Назначение платежа указывается в соответствии с Регламентом и Инструкциями.

2.2. В целях исполнения требований о внесении задатка для участия в аукционе Заявитель обеспечивает наличие денежных средств на аналитическом счёте Оператора электронной площадки в размере, не менее суммы задатка, установленной Извещением о проведении аукциона на право заключения договора купли-продажи земельного участка (далее - Извещение).

2.3. Денежные средства в размере, равном задатку, указанному в пункте 2.5. Извещения, блокируются Оператором электронной площадки на счете Заявителя в соответствии с Регламентом и Инструкциями. Основанием для блокирования денежных средств является Заявка, направленная Заявителем Оператору электронной площадки. Зabloкированные Оператором электронной площадки на счете Заявителя денежные средства являются задатком.

2.4. Прекращение блокирования денежных средств на счете Заявителя в соответствии с Регламентом и Инструкциями производится Оператором электронной площадки в порядке, установленном Разделом 6 Извещения.

**3. Ответственность Сторон**

3.1. Ответственность сторон за неисполнение либо ненадлежащее исполнение настоящего Соглашения наступает в соответствии с действующим законодательством.

3.2. Все споры и разногласия, которые могут возникнуть в результате исполнения Сторонами условий настоящего Соглашения, будут по возможности решаться путем переговоров. В случае невозможности разрешения споров путем переговоров Стороны рассматривают их в установленном законом порядке.

#### **4. Срок действия Соглашения**

4.1. Соглашение вступает в силу с момента подписания его Сторонами.

4.2. Соглашение прекращает свое действие с момента надлежащего исполнения Сторонами взятых на себя обязательств.

#### **5. Заключительные положения**

5.1. Все изменения и дополнения к настоящему Соглашению оформляются письменно дополнительным соглашением.

5.2. Настоящее Соглашение составлено в форме электронного документа и вступает в силу с момента блокировки Оператором электронной площадки денежных средств в размере, установленном извещением о проведении аукциона, на аналитическом счете Заявителя в соответствии с Регламентом и Инструкциями.

#### **6. Юридические адреса и реквизиты Сторон**

**Организатор аукциона**

**Оператор электронной площадки**

**Заявитель**

#### **7. Подписи сторон**

Должность


Должность

от Заявителя

\_\_\_\_\_/\_\_\_\_\_/\_\_\_\_\_  
Подпись

\_\_\_\_\_/\_\_\_\_\_/\_\_\_\_\_  
Подпись

\_\_\_\_\_/\_\_\_\_\_/\_\_\_\_\_  
Подпись



**АДМИНИСТРАЦИЯ**  
**ПАВЛОВО-ПОСАДСКОГО ГОРОДСКОГО ОКРУГА**  
**МОСКОВСКОЙ ОБЛАСТИ**  
**ПОСТАНОВЛЕНИЕ**

22.10.2025 № 1974

О проведении аукциона в электронной форме  
по продаже земельного участка

В соответствии с ст.39.11, ст.39.18 Земельного кодекса Российской Федерации, Гражданским кодексом Российской Федерации, Законом Московской области от 07.06.1996 № 23/96-ОЗ «О регулировании земельных отношений в Московской области», учитывая сводное заключение Министерства имущественных отношений Московской области № 198-З от 21.10.2025, п.295 (50:17.15466),

ПОСТАНОВЛЯЕТ:

1. Провести аукцион в электронной форме, открытый по форме подачи предложений о цене, с ограничением по составу участников - только граждане, по продаже земельного участка с кадастровым номером 50:17:0020920:453, площадью 1071 кв.м, находящегося в государственной не разграниченной собственности, расположенного по адресу: Российская Федерация, Московская область, Павлово-Посадский городской округ, г.Павловский Посад, категория земель – «земли населенных пунктов», разрешенное использование – «ведение садоводства».

2. Установить:

- начальную цену продажи земельного участка, указанного в пункте 1 настоящего постановления, равной кадастровой стоимости в размере 1182126,96 рублей (один миллион сто восемьдесят две тысячи сто двадцать шесть рублей 96 копеек);

- размер задатка в размере 1182126,96 рублей (один миллион сто восемьдесят две тысячи сто двадцать шесть рублей 96 копеек);

- шаг аукциона 35463,80 рубля (тридцать пять тысяч четыреста шестьдесят три рубля 80 копеек).

3. Установить на земельный участок, указанный в п.1 настоящего постановления, ограничения: Ограничения прав на Земельный участок, предусмотренное статьей 56 Земельного кодекса Российской Федерации: реестровый номер 50:00-6.1850: частично расположен в зоне затопления реки Клязьма в городском округе Павловский Посад Московской области, необходимо использовать земельный участок в соответствии с требованиями Водного кодекса Российской Федерации.

4. Установить на земельный участок, указанный в п.1 настоящего постановления, ограничения: Ограничения прав на Земельный участок, предусмотренное статьей 56 Земельного кодекса Российской Федерации: реестровый номер 50:00-6.1851: частично расположен в зоне подтопления реки Клязьма в городском округе Павловский Посад,

необходимо использовать земельный участок в соответствии с требованиями Водного кодекса Российской Федерации.

5. Установить организатором аукциона Комитет по конкурентной политике Московской области.

6. Извещение о проведении аукциона разместить и опубликовать в соответствии с требованиями действующего законодательства.

7. В соответствии с Соглашением о взаимодействии при подготовке, организации и проведении торгов и иных конкурентных процедур направить настоящее постановление в Комитет по конкурентной политике Московской области, ИНН/КПП 5024139723/502401001, для организации и проведения аукциона по продаже земельного участка, указанного в пункте 1 настоящего постановления.

8. Отделу земельных отношений управления земельно-имущественных отношений Администрации Павлово-Посадского городского округа Московской области (Монахова Н.Р.) по итогам аукциона оформить договор купли-продажи земельного участка в соответствии с требованиями действующего законодательства.

9. Контроль за исполнением настоящего постановления возложить на заместителя Главы Павлово-Посадского городского округа Московской области Ордова И.С.

Исполняющий полномочия  
Главы городского округа

А.С. Кулаков



Ж.Н.Широкова  
84964329900, доб.1206

Рассылка: Ордову И.С., МКУ «Правовое управление», в дело.



**АДМИНИСТРАЦИЯ  
ПАВЛОВО-ПОСАДСКОГО ГОРОДСКОГО ОКРУГА  
МОСКОВСКОЙ ОБЛАСТИ**

пл. Революции, д.4, г. Павловский Посад, Московская область, 142500  
Тел. 8 (496 43) 2-99-00 E-mail: [pavpos@mosreg.ru](mailto:pavpos@mosreg.ru)

14.10.2025

138-01Исх-12386

В Комитет по конкурентной  
политике Московской области

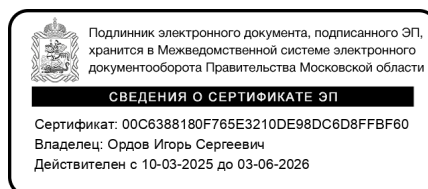
На земельном участке с кадастровым номером 50:17:0020920:453 площадью 1071 кв.м, с видом разрешенного использования: ведение садоводства, расположенном по адресу: Российская Федерация, Московская область, Павлово-Посадский городской округ, г.Павловский Посад отсутствуют здания, строения, сооружения, объекты незавершенного строительства, принадлежащие гражданам или юридическим лицам.

Самовольные постройки, в том числе здания, сооружения или другие строения на земельном участке не расположены.

Земельный участок не является земельным участком общего пользования, не расположен в границах земель общего пользования, территории общего пользования, которыми беспрепятственно пользуется неограниченный круг лиц (в том числе площади, улицы, проезды, набережные, береговые полосы водных объектов общего пользования, скверы, бульвары).

В отношении земельного участка не заключен договор на размещение нестационарного торгового объекта (далее - НТО), не выданы и не планируются к выдаче разрешения на размещение НТО в границах земельного участка.

Заместитель Главы городского округа



И.С. Ордов

Ж.Н. Широкова,  
8(49643)2-99-00, доб.1206

**Филиал публично-правовой компании "Роскадастр" по Московской области**

полное наименование органа регистрации прав

Выписка из Единого государственного реестра недвижимости об объекте недвижимости

Сведения о характеристиках объекта недвижимости

На основании запроса от 14.10.2025, поступившего на рассмотрение 14.10.2025, сообщаем, что согласно записям Единого государственного реестра недвижимости:

Раздел 1 Лист 1

|                          |  |  |  |
|--------------------------|--|--|--|
| Земельный участок        |  |  |  |
| вид объекта недвижимости |  |  |  |

|                    |                           |                   |                          |
|--------------------|---------------------------|-------------------|--------------------------|
| Лист № 1 раздела 1 | Всего листов раздела 1: 3 | Всего разделов: 7 | Всего листов выписки: 12 |
|--------------------|---------------------------|-------------------|--------------------------|

|  |                   |
|--|-------------------|
| 14.10.2025г. № КУВИ-001/2025-191191040 |                   |
| Кадастровый номер:                     | 50:17:0020920:453 |
| Номер кадастрового квартала:           | 50:17:0020920     |
| Дата присвоения кадастрового номера:   | 03.12.2024        |

|   |  |
|---|--|
| Ранее присвоенный государственный учетный номер:  | данные отсутствуют   |
| Местоположение:   | Российская Федерация, Московская область, Павлово-Посадский городской округ, г. Павловский Посад                       |
| Площадь:  | 1071 +/- 11.46   |
| Кадастровая стоимость, руб.:  | 1182126.96   |
| Кадастровые номера расположенных в пределах земельного участка объектов недвижимости:   | данные отсутствуют   |
| Кадастровые номера объектов недвижимости, из которых образован объект недвижимости:   | данные отсутствуют   |
| Кадастровые номера образованных объектов недвижимости:  | данные отсутствуют   |
| Категория земель:   | Земли населенных пунктов   |
| Виды разрешенного использования:  | ведение садоводства  |
| Сведения о кадастровом инженере:  | "Объединение профессионалов кадастровой деятельности",<br>ие кадастровых работ от 26.07.2024 № 264847, дата завершения |
| Сведения о лесах, водных объектах и об иных природных объектах, расположенных в пределах земельного участка:  | данные отсутствуют   |
| Сведения о том, что земельный участок полностью расположен в границах зоны с особыми условиями использования территории, территории объекта культурного наследия, публичного сервитута: | данные отсутствуют   |

|                               |   |                   |
|-------------------------------|---|-------------------|
| полное наименование должности | <br>ДОКУМЕНТ ПОДПИСАН<br>ЭЛЕКТРОННОЙ ПОДПИСЬЮ<br>Сертификат: 009F0BDC181A023B64597F1E2579BEFB50<br>Владелец: ФЕДЕРАЛЬНАЯ СЛУЖБА ГОСУДАРСТВЕННОЙ<br>РЕГИСТРАЦИИ, КАДАСТРА И КАРТОГРАФИИ<br>Действителен: с 02.08.2024 по 26.10.2025 | инициалы, фамилия |
|                               |   |                   |

|   |                           |                   |                          |
|---|---------------------------|-------------------|--------------------------|
| Земельный участок   |                           |                   |                          |
| вид объекта недвижимости  |                           |                   |                          |
| Лист № 2 раздела 1  | Всего листов раздела 1: 3 | Всего разделов: 7 | Всего листов выписки: 12 |
| 14.10.2025г. № КУВИ-001/2025-191191040  |                           |                   |                          |
| Кадастровый номер:  |                           | 50:17:0020920:453 |                          |
| Сведения о том, что земельный участок расположен в границах особой экономической зоны, территории опережающего развития, зоны территориального развития в Российской Федерации, игорной зоны:   | данные отсутствуют        |                   |                          |
| Сведения о том, что земельный участок расположен в границах особо охраняемой природной территории, Байкальской природной территории и ее экологических зон, лесопарковом зеленом поясе, охотничьего угодья, лесничества:  | данные отсутствуют        |                   |                          |
| Сведения о расположении земельного участка и (или) расположенного на нем объекта недвижимости в границах территории, в отношении которой принято решение о резервировании земель для государственных или муниципальных нужд:  | данные отсутствуют        |                   |                          |
| Сведения о результатах проведения государственного земельного надзора:  | данные отсутствуют        |                   |                          |
| Сведения о расположении земельного участка в границах территории, в отношении которой утвержден проект межевания территории:  | данные отсутствуют        |                   |                          |
| Условный номер земельного участка:  | данные отсутствуют        |                   |                          |
| Сведения о принятии акта и (или) заключения договора, предусматривающих предоставление в соответствии с земельным законодательством исполнительным органом государственным органом власти или органом местного самоуправления, находящегося в государственной или муниципальной собственности земельного участка для строительства наемного дома социального использования или наемного дома коммерческого использования: | данные отсутствуют        |                   |                          |
| Сведения о том, что земельный участок или земельные участки образованы на основании решения об изъятии земельного участка и (или) расположенного на нем объекта недвижимости для государственных или муниципальных нужд:  | данные отсутствуют        |                   |                          |



ДОКУМЕНТ ПОДПИСАН  
ЭЛЕКТРОННОЙ ПОДПИСЬЮ

Сертификат: 009F0BDC181A023B64597F1E2579BEFB50

Владелец: ФЕДЕРАЛЬНАЯ СЛУЖБА ГОСУДАРСТВЕННОЙ

РЕГИСТРАЦИИ, КАДАСТРА И КАРТОГРАФИИ

Действителен: с 02.08.2024 по 26.10.2025

полное наименование должности

инициалы, фамилия

|   |                           |   |                          |
|---|---------------------------|---|--------------------------|
| Земельный участок   |                           |   |                          |
| вид объекта недвижимости  |                           |   |                          |
| Лист № 3 раздела 1  | Всего листов раздела 1: 3 | Всего разделов: 7   | Всего листов выписки: 12 |
| 14.10.2025г. № КУВИ-001/2025-191191040  |                           |   |                          |
| Кадастровый номер:  |                           | 50:17:0020920:453   |                          |
| Сведения о том, что земельный участок образован из земель или земельного участка, государственная собственность на которые не разграничена: |                           | Земельный участок образован из земель или земельного участка, государственная собственность на которые не разграничена. В соответствии с Федеральным законом от 25 октября 2001 г. № 137-ФЗ "О введении в действие Земельного кодекса Российской Федерации" орган Администрации Павлово-Посадского городского округа Московской области уполномочен на распоряжение таким земельным участком.   |                          |
| Сведения о наличии земельного спора о местоположении границ земельных участков:   |                           | данные отсутствуют  |                          |
| Статус записи об объекте недвижимости:  |                           | Сведения об объекте недвижимости имеют статус "актуальные"  |                          |
| Особые отметки:   |                           | Сведения об ограничениях права на объект недвижимости, обременениях данного объекта, не зарегистрированных в реестре прав, ограничений прав и обременений недвижимого имущества: вид ограничения (обременения): ограничения прав на земельный участок, предусмотренные статьей 56 Земельного кодекса Российской Федерации; срок действия: с 03.12.2024; реквизиты документа-основания: приказ об утверждении границ зон затопления, подтопления поверхностными водами рек Москва, Ока, Уча, Клязьма, Пахра, Дорка, Северка на территориях городских округов Бронницы, Кашира, Коломенский, Ивanteeвка, Лосино-Петровский, Павловский Посад, Пушкинский и Раменский Московской области от 17.05.2022 № 51 выдан: Московско-Окское бассейновое водное управление Федерального агентства водных ресурсов. вид ограничения (обременения): ограничения прав на земельный участок, предусмотренные статьей 56 Земельного кодекса Российской Федерации; срок действия: с 03.12.2024; реквизиты документа-основания: приказ об утверждении границ зон затопления, подтопления поверхностными водами рек Москва, Ока, Уча, Клязьма, Пахра, Дорка, Северка на территориях городских округов Бронницы, Кашира, Коломенский, Ивanteeвка, Лосино-Петровский, Павловский Посад, Пушкинский и Раменский Московской области от 17.05.2022 № 51 выдан: Московско-Окское бассейновое водное управление Федерального агентства водных ресурсов. Земельный участок подлежит снятию с государственного кадастрового учета по истечении пяти лет со дня его государственного кадастрового учета, если на него не будут зарегистрированы права. Сведения, необходимые для заполнения раздела: 2 - Сведения о зарегистрированных правах, отсутствуют. |                          |
| Получатель выписки:   |                           | Дорин Алексей Юрьевич, действующий(ая) на основании документа "" АДМИНИСТРАЦИЯ ПАВЛОВО-ПОСАДСКОГО ГОРОДСКОГО ОКРУГА МОСКОВСКОЙ ОБЛАСТИ  |                          |



ДОКУМЕНТ ПОДПИСАН  
ЭЛЕКТРОННОЙ ПОДПИСЬЮ

Сертификат: 009F0BDC181A023B64597F1E2579BEFB50

Владелец: ФЕДЕРАЛЬНАЯ СЛУЖБА ГОСУДАРСТВЕННОЙ  
РЕГИСТРАЦИИ, КАДАСТРА И КАРТОГРАФИИ  
Действителен: с 02.08.2024 по 26.10.2025

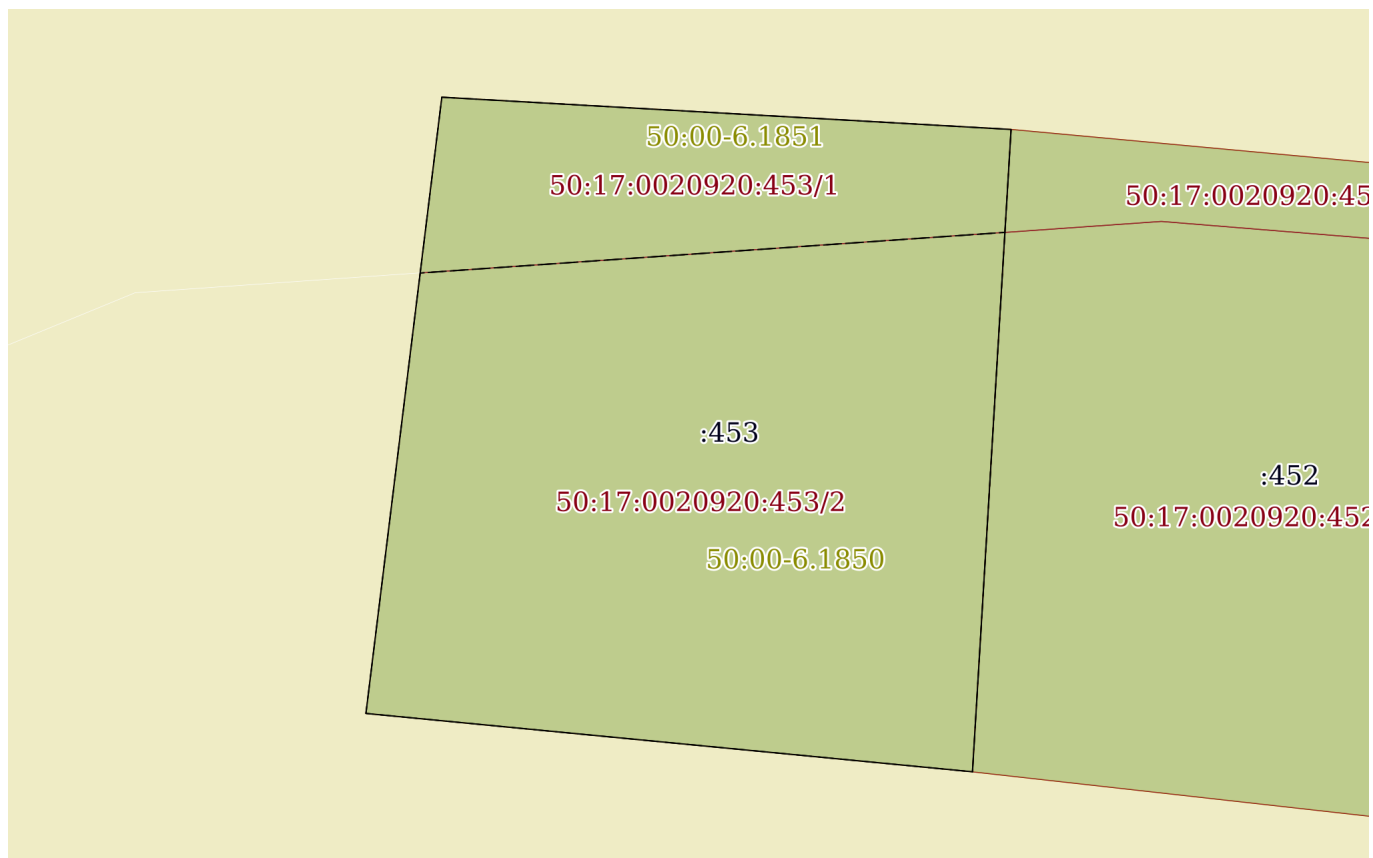
полное наименование должности

инициалы, фамилия

Выписка из Единого государственного реестра недвижимости об объекте недвижимости  
Описание местоположения земельного участка

|  |                           |                   |                          |
|--|---------------------------|-------------------|--------------------------|
| Земельный участок                      |                           |                   |                          |
| вид объекта недвижимости               |                           |                   |                          |
| Лист № 1 раздела 3                     | Всего листов раздела 3: 1 | Всего разделов: 7 | Всего листов выписки: 12 |
| 14.10.2025г. № КУВИ-001/2025-191191040 |                           |                   |                          |
| Кадастровый номер:                     |                           | 50:17:0020920:453 |                          |

План (чертеж, схема) земельного участка



|               |                       |
|---------------|-----------------------|
| Масштаб 1:400 | Условные обозначения: |
|---------------|-----------------------|


|   |                   |
|---|-------------------|
| <br>ДОКУМЕНТ ПОДПИСАН<br>ЭЛЕКТРОННОЙ ПОДПИСЬЮ<br>Сертификат: 009F0BDC181A023B64597F1E2579BEFB50<br>Владелец: ФЕДЕРАЛЬНАЯ СЛУЖБА ГОСУДАРСТВЕННОЙ<br>РЕГИСТРАЦИИ, КАДАСТРА И КАРТОГРАФИИ<br>Действителен: с 02.08.2024 по 26.10.2025 | инициалы, фамилия |
| полное наименование должности   |                   |

## Выписка из Единого государственного реестра недвижимости об объекте недвижимости

## Описание местоположения земельного участка

|  |                             |                   |                          |
|--|-----------------------------|-------------------|--------------------------|
| Земельный участок                      |                             |                   |                          |
| вид объекта недвижимости               |                             |                   |                          |
| Лист № 1 раздела 3.1                   | Всего листов раздела 3.1: 1 | Всего разделов: 7 | Всего листов выписки: 12 |
| 14.10.2025г. № КУВИ-001/2025-191191040 |                             |                   |                          |
| Кадастровый номер:                     |                             | 50:17:0020920:453 |                          |

| Описание местоположения границ земельного участка |             |          |                   |                              |                                   |                                     |   |
|---|-------------|----------|-------------------|------------------------------|-----------------------------------|-------------------------------------|---|
| № п/п   | Номер точки |          | Дирекционный угол | Горизонтальное проложение, м | Описание закрепления на местности | Кадастровые номера смежных участков | Сведения об адресах правообладателей смежных земельных участков |
|   | начальная   | конечная |                   |                              |                                   |                                     |   |
| 1   | 2           | 3        | 4                 | 5                            | 6                                 | 7                                   | 8   |
| 1   | 1.1.1       | 1.1.2    | 183°26.3`         | 34.51                        | данные отсутствуют                | 50:17:0020920:452                   | данные отсутствуют  |
| 2   | 1.1.2       | 1.1.3    | 275°29.9`         | 32.67                        | данные отсутствуют                | данные отсутствуют                  | данные отсутствуют  |
| 3   | 1.1.3       | 1.1.4    | 7°1.2`            | 33.3                         | данные отсутствуют                | данные отсутствуют                  | данные отсутствуют  |
| 4   | 1.1.4       | 1.1.1    | 93°14.6`          | 30.57                        | данные отсутствуют                | данные отсутствуют                  | данные отсутствуют  |

|                               |   |                   |
|-------------------------------|---|-------------------|
| полное наименование должности | <br>ДОКУМЕНТ ПОДПИСАН<br>ЭЛЕКТРОННОЙ ПОДПИСЬЮ  | инициалы, фамилия |
|                               | Сертификат: 009F0BDC181A023B64597F1E2579BEFB50<br>Владелец: ФЕДЕРАЛЬНАЯ СЛУЖБА ГОСУДАРСТВЕННОЙ<br>РЕГИСТРАЦИИ, КАДАСТРА И КАРТОГРАФИИ<br>Действителен: с 02.08.2024 по 26.10.2025 |                   |

## Выписка из Единого государственного реестра недвижимости об объекте недвижимости

## Описание местоположения земельного участка

|  |                             |                   |                          |
|--|-----------------------------|-------------------|--------------------------|
| Земельный участок                      |                             |                   |                          |
| вид объекта недвижимости               |                             |                   |                          |
| Лист № 1 раздела 3.2                   | Всего листов раздела 3.2: 1 | Всего разделов: 7 | Всего листов выписки: 12 |
| 14.10.2025г. № КУВИ-001/2025-191191040 |                             |                   |                          |
| Кадастровый номер:                     |                             | 50:17:0020920:453 |                          |

| Сведения о характерных точках границы земельного участка |               |            |                                   |   |
|--|---------------|------------|-----------------------------------|---|
| Система координат МСК-50, зона 2                         |               |            |                                   |   |
| Номер точки  | Координаты, м |            | Описание закрепления на местности | Средняя квадратичная погрешность определения координат характерных точек границ земельного участка, м |
|  | X             | Y          |                                   |   |
| 1  | 2             | 3          | 4                                 | 5   |
| 1  | 471676.65     | 2263327.33 | Закрепление отсутствует           | 0.1   |
| 2  | 471642.2      | 2263325.26 | Закрепление отсутствует           | 0.1   |
| 3  | 471645.33     | 2263292.74 | Закрепление отсутствует           | 0.1   |
| 4  | 471678.38     | 2263296.81 | Закрепление отсутствует           | 0.1   |
| 1  | 471676.65     | 2263327.33 | Закрепление отсутствует           | 0.1   |



ДОКУМЕНТ ПОДПИСАН  
ЭЛЕКТРОННОЙ ПОДПИСЬЮ

Сертификат: 009F0BDC181A023B64597F1E2579BEFB50

Владелец: ФЕДЕРАЛЬНАЯ СЛУЖБА ГОСУДАРСТВЕННОЙ

РЕГИСТРАЦИИ, КАДАСТРА И КАРТОГРАФИИ

Действителен: с 02.08.2024 по 26.10.2025

полное наименование должности

инициалы, фамилия

Выписка из Единого государственного реестра недвижимости об объекте недвижимости  
Сведения о частях земельного участка

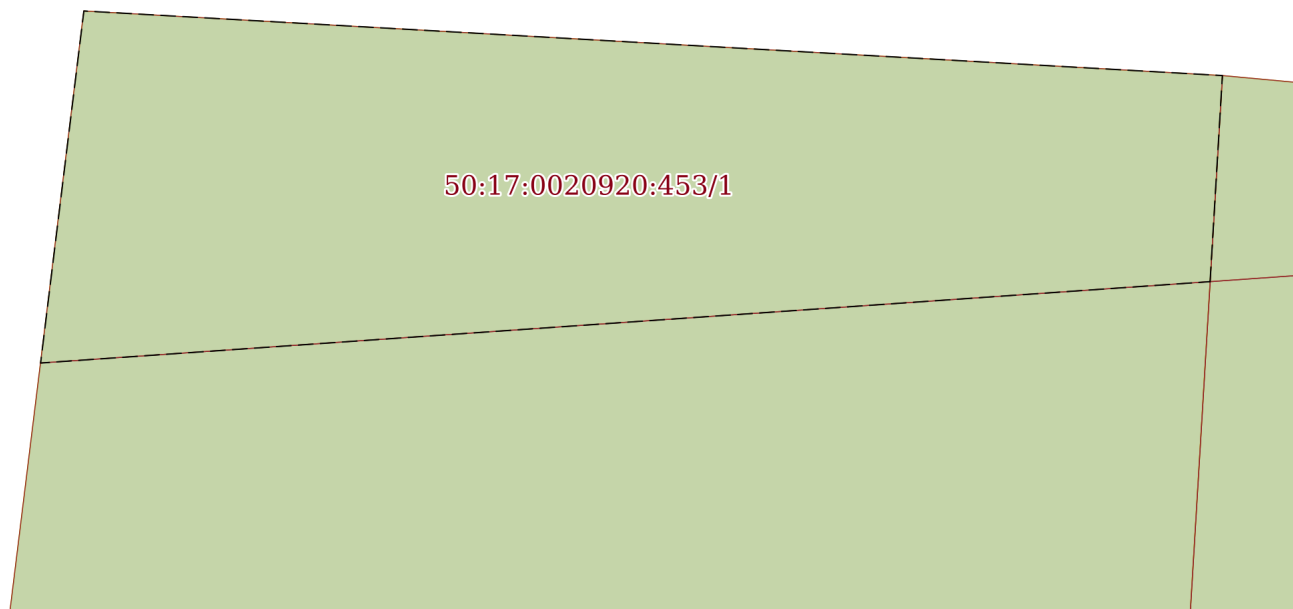
|                          |  |  |  |
|--------------------------|--|--|--|
| Земельный участок        |  |  |  |
| вид объекта недвижимости |  |  |  |

|                    |                           |                   |                          |
|--------------------|---------------------------|-------------------|--------------------------|
| Лист № 1 раздела 4 | Всего листов раздела 4: 2 | Всего разделов: 7 | Всего листов выписки: 12 |
|--------------------|---------------------------|-------------------|--------------------------|

14.10.2025г. № КУВИ-001/2025-191191040

Кадастровый номер: 50:17:0020920:453

План (чертеж, схема) части земельного участка | Учетный номер части: 50:17:0020920:453/1



Масштаб 1:200 | Условные обозначения:

|                               |   |                   |
|-------------------------------|---|-------------------|
| полное наименование должности | <br>ДОКУМЕНТ ПОДПИСАН<br>ЭЛЕКТРОННОЙ ПОДПИСЬЮ<br>Сертификат: 009F0BDC181A023B64597F1E2579BEFB50<br>Владелец: ФЕДЕРАЛЬНАЯ СЛУЖБА ГОСУДАРСТВЕННОЙ<br>РЕГИСТРАЦИИ, КАДАСТРА И КАРТОГРАФИИ<br>Действителен: с 02.08.2024 по 26.10.2025 | инициалы, фамилия |
|                               |   |                   |

Земельный участок

вид объекта недвижимости

Лист № 2 раздела 4

Всего листов раздела 4: 2

Всего разделов: 7

Всего листов выписки: 12

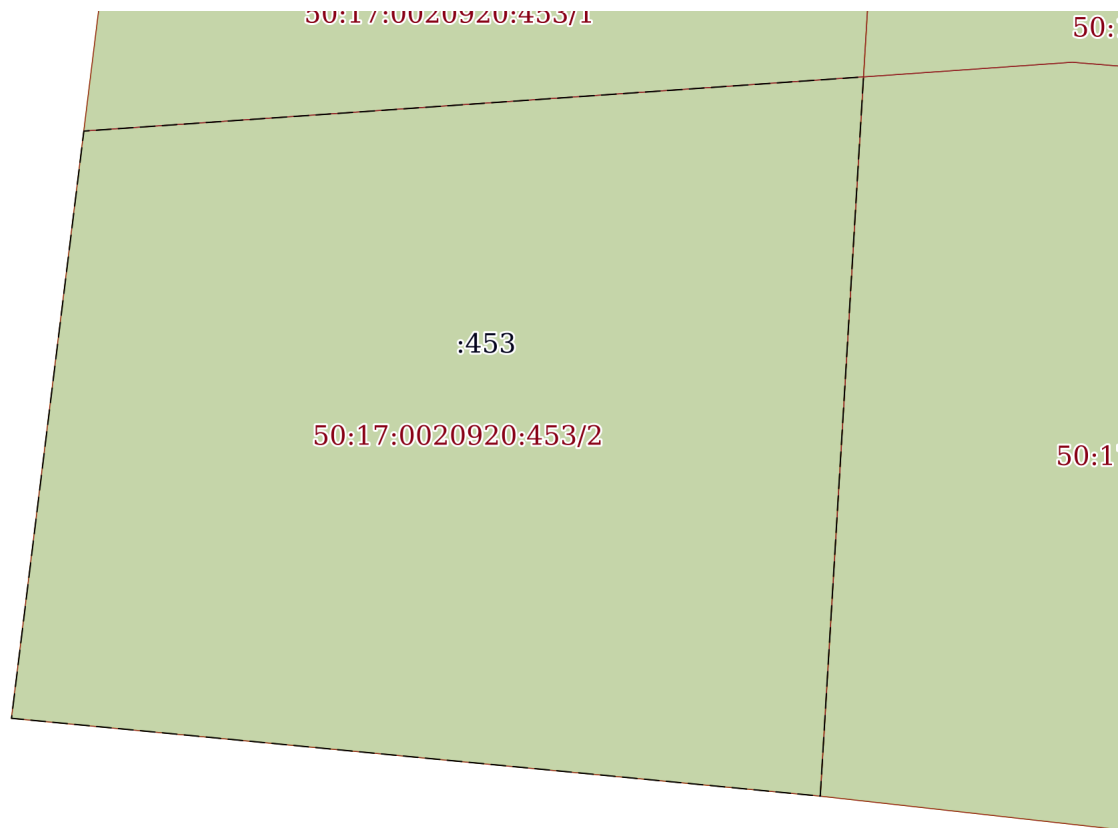
14.10.2025г. № КУВИ-001/2025-191191040

Кадастровый номер:

50:17:0020920:453

План (чертеж, схема) части земельного участка

Учетный номер части: 50:17:0020920:453/2



Масштаб 1:300

Условные обозначения:



ДОКУМЕНТ ПОДПИСАН  
ЭЛЕКТРОННОЙ ПОДПИСЬЮ

Сертификат: 009F0BDC181A023B64597F1E2579BEFB50

Владелец: ФЕДЕРАЛЬНАЯ СЛУЖБА ГОСУДАРСТВЕННОЙ

РЕГИСТРАЦИИ, КАДАСТРА И КАРТОГРАФИИ

Действителен: с 02.08.2024 по 26.10.2025

ПОЛНОЕ НАИМЕНОВАНИЕ ДОЛЖНОСТИ

инициалы, фамилия

Выписка из Единого государственного реестра недвижимости об объекте недвижимости  
Сведения о частях земельного участка

|  |                             |                   |                          |
|--|-----------------------------|-------------------|--------------------------|
| Земельный участок                      |                             |                   |                          |
| вид объекта недвижимости               |                             |                   |                          |
| Лист № 1 раздела 4.1                   | Всего листов раздела 4.1: 2 | Всего разделов: 7 | Всего листов выписки: 12 |
| 14.10.2025г. № КУВИ-001/2025-191191040 |                             |                   |                          |
| Кадастровый номер:                     |                             | 50:17:0020920:453 |                          |

| Учетный номер части | Площадь, м2 | Содержание ограничения в использовании или ограничения права на объект недвижимости или обременения объекта недвижимости  |
|---------------------|-------------|---|
| 1                   | 2           | 3   |
| 50:17:0020920:453/1 | 231         | 50:00-6.1851  |
| 50:17:0020920:453/2 | 840         | 50:00-6.1850  |
|                     | Весь        | вид ограничения (обременения): ограничения прав на земельный участок, предусмотренные статьей 56 Земельного кодекса Российской Федерации; Срок действия: не установлен; реквизиты документа-основания: приказ об утверждении границ зон затопления, подтопления поверхностными водами рек Москва, Ока, Уча, Клязьма, Пахра, Дорка, Северка на территориях городских округов Бронницы, Кашира, Коломенский, Ивантеевка, Лосино-Петровский, Павловский Посад, Пушкинский и Раменский Московской области от 17.05.2022 № 51 выдан: Московско-Окское бассейновое водное управление Федерального агентства водных ресурсов; Содержание ограничения (обременения): В границах зон затопления, подтопления запрещаются: 1) строительство объектов капитального строительства, не обеспеченных сооружениями и (или) методами инженерной защиты территорий и объектов от негативного воздействия вод; 2) использование сточных вод в целях повышения почвенного плодородия; 3) размещение кладбищ, скотомогильников, объектов размещения отходов производства и потребления, химических, взрывчатых, токсичных, отравляющих веществ, пунктов хранения и захоронения радиоактивных отходов; 4) осуществление авиационных мер по борьбе с вредными организмами.; Реестровый номер границы: 50:00-6.1851; Вид объекта реестра границ: Зона с особыми условиями использования территории; Вид зоны по документу: Зона подтопления реки Клязьма в городском округе Павловский Посад; Тип зоны: Иная зона с особыми условиями использования территории |
|                     | Весь        | вид ограничения (обременения): ограничения прав на земельный участок, предусмотренные статьей 56 Земельного кодекса Российской Федерации; Срок действия: не установлен; реквизиты документа-основания: приказ об утверждении границ зон затопления, подтопления поверхностными водами рек Москва, Ока, Уча, Клязьма, Пахра, Дорка, Северка на территориях городских округов Бронницы, Кашира, Коломенский, Ивантеевка, Лосино-Петровский, Павловский Посад, Пушкинский и Раменский Московской области от 17.05.2022 № 51 выдан: Московско-Окское бассейновое водное управление Федерального агентства водных ресурсов; Содержание ограничения (обременения): В границах зон затопления, подтопления запрещаются: 1) строительство объектов капитального строительства, не обеспеченных сооружениями и (или) методами инженерной защиты территорий и объектов от негативного воздействия вод; 2) использование сточных вод в целях повышения почвенного плодородия; 3) размещение кладбищ, скотомогильников, объектов размещения отходов производства и потребления,   |



ДОКУМЕНТ ПОДПИСАН  
ЭЛЕКТРОННОЙ ПОДПИСЬЮ

Сертификат: 009F0BDC181A023B64597F1E2579BEFB50

Владелец: ФЕДЕРАЛЬНАЯ СЛУЖБА ГОСУДАРСТВЕННОЙ  
РЕГИСТРАЦИИ, КАДАСТРА И КАРТОГРАФИИ  
Действителен: с 02.08.2024 по 26.10.2025

полное наименование должности

инициалы, фамилия

|  |                             |   |                          |
|--|-----------------------------|---|--------------------------|
| Земельный участок                      |                             |   |                          |
| вид объекта недвижимости               |                             |   |                          |
| Лист № 2 раздела 4.1                   | Всего листов раздела 4.1: 2 | Всего разделов: 7   | Всего листов выписки: 12 |
| 14.10.2025г. № КУВИ-001/2025-191191040 |                             |   |                          |
| Кадастровый номер:                     |                             | 50:17:0020920:453   |                          |
|  |                             | химических, взрывчатых, токсичных, отравляющих веществ, пунктов хранения и захоронения радиоактивных отходов; 4) осуществление авиационных мер по борьбе с вредными организмами.; Реестровый номер границы: 50:00-6.1850; Вид объекта реестра границ: Зона с особыми условиями использования территории; Вид зоны по документу: Зона затопления реки Клязьма в городском округе Павловский Посад Московской области; Тип зоны: Иная зона с особыми условиями использования территории |                          |

|                               |   |                   |
|-------------------------------|---|-------------------|
| полное наименование должности | <br>ДОКУМЕНТ ПОДПИСАН<br>ЭЛЕКТРОННОЙ ПОДПИСЬЮ<br>Сертификат: 009F0BDC181A023B64597F1E2579BEFB50<br>Владелец: ФЕДЕРАЛЬНАЯ СЛУЖБА ГОСУДАРСТВЕННОЙ<br>РЕГИСТРАЦИИ, КАДАСТРА И КАРТОГРАФИИ<br>Действителен: с 02.08.2024 по 26.10.2025 | инициалы, фамилия |
|-------------------------------|---|-------------------|

Выписка из Единого государственного реестра недвижимости об объекте недвижимости  
Сведения о частях земельного участка

|  |                             |                   |                          |
|--|-----------------------------|-------------------|--------------------------|
| Земельный участок                      |                             |                   |                          |
| вид объекта недвижимости               |                             |                   |                          |
| Лист № 1 раздела 4.2                   | Всего листов раздела 4.2: 2 | Всего разделов: 7 | Всего листов выписки: 12 |
| 14.10.2025г. № КУВИ-001/2025-191191040 |                             |                   |                          |
| Кадастровый номер:                     |                             | 50:17:0020920:453 |                          |

| Сведения о характерных точках границы части (частей) земельного участка |               |            |                                   |   |
|---|---------------|------------|-----------------------------------|---|
| Учетный номер части: 50:17:0020920:453/1                                |               |            |                                   |   |
| Система координат   |               |            |                                   |   |
| Номер точки   | Координаты, м |            | Описание закрепления на местности | Средняя квадратичная погрешность определения координат характерных точек границ земельного участка, м |
|   | X             | Y          |                                   |   |
| 1   | 2             | 3          | 4                                 | 5   |
| 1   | 471671.13     | 2263327    | -                                 | -   |
| 2   | 471668.95     | 2263295.65 | -                                 | -   |
| 3   | 471678.38     | 2263296.81 | -                                 | -   |
| 4   | 471676.65     | 2263327.33 | -                                 | -   |
| 1   | 471671.13     | 2263327    | -                                 | -   |

|                               |   |   |                   |
|-------------------------------|---|---|-------------------|
| полное наименование должности |    | ДОКУМЕНТ ПОДПИСАН<br>ЭЛЕКТРОННОЙ ПОДПИСЬЮ | инициалы, фамилия |
|                               | Сертификат: 009F0BDC181A023B64597F1E2579BEFB50<br>Владелец: ФЕДЕРАЛЬНАЯ СЛУЖБА ГОСУДАРСТВЕННОЙ<br>РЕГИСТРАЦИИ, КАДАСТРА И КАРТОГРАФИИ<br>Действителен: с 02.08.2024 по 26.10.2025 |   |                   |

## Земельный участок

вид объекта недвижимости

Лист № 2 раздела 4.2

Всего листов раздела 4.2: 2

Всего разделов: 7

Всего листов выписки: 12

14.10.2025г. № КУВИ-001/2025-191191040

Кадастровый номер:

50:17:0020920:453

## Сведения о характерных точках границы части (частей) земельного участка

Учетный номер части: 50:17:0020920:453/2

## Система координат

| Номер точки | Координаты, м |            | Описание закрепления на местности | Средняя квадратичная погрешность определения координат характерных точек границ земельного участка, м |
|-------------|---------------|------------|-----------------------------------|---|
|             | X             | Y          |                                   |   |
| 1           | 2             | 3          | 4                                 | 5   |
| 1           | 471642.2      | 2263325.26 | -                                 | -   |
| 2           | 471645.33     | 2263292.74 | -                                 | -   |
| 3           | 471668.95     | 2263295.65 | -                                 | -   |
| 4           | 471671.13     | 2263327    | -                                 | -   |
| 1           | 471642.2      | 2263325.26 | -                                 | -   |



ДОКУМЕНТ ПОДПИСАН  
ЭЛЕКТРОННОЙ ПОДПИСЬЮ

Сертификат: 009F0BDC181A023B64597F1E2579BEFB50

Владелец: ФЕДЕРАЛЬНАЯ СЛУЖБА ГОСУДАРСТВЕННОЙ

РЕГИСТРАЦИИ, КАДАСТРА И КАРТОГРАФИИ

Действителен: с 02.08.2024 по 26.10.2025

полное наименование должности

инициалы, фамилия

Сводная информация Комитета по архитектуре и градостроительству Московской области

**Категория вопроса:** Подача заявления о намерении участвовать в аукционе в отношении земельного участка, сведения о котором внесены в ЕГРН

- кадастровый номер: 50:17:0020920:453
- номер кадастрового квартала -
- площадь земельного участка (кв. м): 1071
- категория земель: Земли населенных пунктов
- вид разрешенного использования: ведение садоводства
- цель обращения -
- адрес (место расположения): Российская Федерация, Московская область, Павлово-Посадский городской округ, г. Павловский Посад

Таблица 1

| №   | Ограничения в соответствии с п.1, 2, 3, 4, 7, 13, 14 ч. 5, ч. 8 ст.27 Земельного кодекса Российской Федерации   | Сведения   | Источник информации         |
|-----|---|--|-----------------------------|
| 1.  | Территории общего пользования:  |  |                             |
| 1.1 | Границы территорий общего пользования и (или) границы территорий, занятых линейными объектами и (или) предназначенных для размещения линейных объектов, утвержденные документацией по планировке территории   | Сведения об утвержденной документации по планировке территории отсутствуют | ИСОГД Московской области    |
| 1.2 | Береговая полоса водного объекта общего пользования*<br>*В соответствии со сведениями о водных объектах, размещёнными в ИСОГД Московской области на основании данных Министерства экологии и природопользования<br>**Сведения о расположении на земельном участке / образуемом земельном участке водного объекта общего пользования / части водного объекта общего пользования подлежат уточнению и не содержатся в настоящем разделе | Не расположен  | ИСОГД Московской области    |
| 1.3 | Береговая линия (граница) водного объекта общего пользования*<br>*В соответствии со сведениями, размещёнными в ИСОГД Московской области на основании данных Министерства экологии и природопользования Московской области   | Не расположен  | ИСОГД Московской области    |
| 2.  | Особо охраняемые природные территории.  | Не расположен  | ИСОГД Московской области    |
| 3.  | Объекты археологического наследия*<br>*В соответствии со сведениями об объектах археологического наследия, размещёнными в ИСОГД Московской области на основании данных Главного управления культурного наследия Московской области  | Не расположен  | ИСОГД Московской области    |
| 4.  | Строительство, реконструкция и (или)  | Не расположен  | Постановление Правительства |

|     |  |   |  |
|-----|--|---|--|
|     | эксплуатация (размещение) объектов всех видов транспорта федерального и регионального значения   |   | Московской области от 25.03.2016 № 230/8 «Об утверждении Схемы территориального планирования транспортного обслуживания Московской области» (ред. от 12.05.2025)   |
| 4.1 | Строительство, реконструкция и (или) эксплуатация (размещение) объектов транспорта местного значения   | Не расположен   | Генеральный план городского округа Павловский Посад Московской области, утвержденный решением Совета депутатов городского округа Павловский Посад Московской области от 29.06.2020 № 417/54 (ред. от 04.04.2023) |
| 5.  | Зона с особыми условиями использования территории в соответствии с решением Исполкома Моссовета и Мособлисполкома от 17.04.1980 № 500-1143; постановлением Правительства Москвы и Правительства МО от 17.12.2019 N 1705-ПП/970/44 (ред. от 30.11.2021) ( * )   | Не расположен   | -  |
| 5.1 | Зона с особыми условиями использования территории в соответствии с СП 2.1.4.2625-10 ( * ) (сведения подлежат уточнению)  | Не расположен   | -  |
| 5.2 | Зона с особыми условиями использования территории в соответствии СанПиН 2.1.4.1110-02 и иными нормативными правовыми актами в сфере санитарного законодательства*<br>*В соответствии со сведениями, размещёнными в РГИС Московской области на основании данных Министерства экологии и природопользования Московской области | Не расположен;  | РГИС Московской области  |
| 5.3 | Зона с особыми условиями использования территории в соответствии с распорядительными документами (*)   | Пересечение с распорядительными документами, устанавливающими режим ЗСО отсутствует   | -  |
| 6.  | Земли Гослесфонда и лесничества (сведения подлежат уточнению)  | Пересечение с Приказ РЛХ об установлении границы лесничеств: отсутствует;<br>Пересечение с Границы Клинского и Наро-фоминского лесничества по приказам РЛХ (РГИС): отсутствует;<br>Пересечение с Акт КЛХ (ЕГРН) об изменении информации ГЛР (границы лесничеств): отсутствует;<br>Пересечение с Акт КЛХ об изменении информации ГЛР (исключение из границ лесничеств): отсутствует;<br>Пересечение с Письма РЛХ об отсутствии оснований для оспаривания возникновения прав: отсутствует;<br>Пересечение с Границы лесничеств по сведениям Росреестра (РГИС): отсутствует;<br>Пересечение с Письмо Минобороны России о наличии пересечений границ земельного участка с границами лесничеств и лесопарков: отсутствует;<br>Пересечение с Письмо Минобороны России об отсутствии пересечений границ земельного участка с границами лесничеств и лесопарков: отсутствует; | ИСОГД Московской области, РГИС Московской области  |

|     |   |   |  |
|-----|---|---|--|
| 6.1 | Государственный лесной реестр (оперативный) | Не расположен                                 | РГИС Московской области                    |
| 6.2 | Иные лесничества                            | Пересечение с иными лесничествами отсутствует | Оперативная карта, РГИС Московской области |

Таблица 2

| №  | Градостроительные ограничения  | Сведения   | Источник информации      |
|----|--|--|--------------------------|
| 1. | Зоны с особыми условиями использования территории:   |  |                          |
|    | - ЗОУИТ по сведениям Росреестра  | Зона затопления реки Клязьма в городском округе Павловский Посад Московской области; Зона подтопления реки Клязьма в городском округе Павловский Посад | РГИС Московской области  |
|    | - водоохранная зона*<br>*В соответствии со сведениями о водных объектах, размещёнными в ИСОГД Московской области на основании данных Министерства экологии и природопользования Московской области   | Не расположен  | ИСОГД Московской области |
|    | - прибрежная защитная полоса*<br>*В соответствии со сведениями о водных объектах, размещёнными в ИСОГД Московской области на основании данных Министерства экологии и природопользования Московской области  | Не расположен  | ИСОГД Московской области |
|    | - зоны санитарной охраны подземных источников водоснабжения в соответствии СанПиН 2.1.4.1110-02 и иными нормативными правовыми актами в сфере санитарного законодательства*<br>*В соответствии со сведениями, размещёнными в РГИС Московской области на основании данных Министерства экологии и природопользования Московской области | Не расположен;   | РГИС Московской области  |
|    | - зона с особыми условиями использования территории в соответствии с решением Исполкома Моссовета и Мособлисполкома от 17.04.1980 № 500-1143; постановлением Правительства Москвы и Правительства МО от 17.12.2019 № 1705-ПП/970/44 (ред. от 30.11.2021) (**; ***)   | Не расположен  | -                        |
|    | - зона с особыми   | Не расположен  | -                        |

|    |   |   |  |
|----|---|---|--|
|    | условиями использования территории в соответствии с СП 2.1.4.2625-10 (** ; ***) (сведения подлежат уточнению)   |   |  |
|    | - зона с особыми условиями использования территории в соответствии с распорядительными документами (** ; ***)   | Пересечение с распорядительными документами, устанавливающими режим ЗСО отсутствует   | -  |
|    | - зоны затопления и подтопления*<br>*В соответствии со сведениями, размещёнными в ИСОГД Московской области на основании приказа Московско-Окского бассейнового водного управления Федерального агентства водных ресурсов от 17.05.2022 № 51 | -<br>Расположен: Зона подтопления реки Клязьма в городском округе Павловский Посад; Зона затопления реки Клязьма в городском округе Павловский Посад Московской области | ИСОГД Московской области   |
|    | - защитная зона объекта культурного наследия  | Не расположен   | ИСОГД Московской области   |
|    | - территория объекта культурного наследия   | Не расположен   | ИСОГД Московской области   |
|    | - зоны охраны объектов культурного наследия   | Не расположен   | ИСОГД Московской области   |
|    | - охранный зона особо охраняемой природной территории (государственного природного заповедника, национального парка, природного парка, памятника природы)   | Не расположен   | ИСОГД Московской области   |
|    | - приаэродромная территория   | Не расположен   | ИСОГД Московской области   |
|    | - санитарно-защитная зона*<br>*В соответствии с решениями об установлении СЗЗ, направленными Управлением Роспотребнадзора по Московской области и размещёнными в ИСОГД Московской области   | Не расположен<br>-  | ИСОГД Московской области   |
|    | - придорожные полосы автомобильных дорог  | Не расположен;  | РГИС Московской области  |
|    | - зона охраняемого объекта и(или) зона охраняемого военного объекта, охранный зона военного объекта, запретные и специальные зоны, устанавливаемые в связи с размещением указанных объектов   | Не расположен   | ИСОГД Московской области   |
|    | - территории согласно письму АО «Мособлгаз» от 27.10.2022 № 201дсп  | Не расположен   | РГИС Московской области  |
|    | - иные зоны с особыми условиями использования территорий  | Не расположен   | ИСОГД Московской области   |
| 2  | Мелиорируемые земли   | Не расположен;  | РГИС Московской области  |
| 3. | Генеральный план:<br>- функциональная(ые) зона (зоны), территория(ии)   | Зона застройки индивидуальными жилыми домами  | Генеральный план городского округа Павловский Посад Московской области, утвержденный решением Совета |

|    |  |  |   |
|----|--|--|---|
|    |  |  | депутатов городского округа Павловский Посад Московской области от 29.06.2020 № 417/54 (ред. от 04.04.2023)   |
|    | - расположение в границах населенного пункта   | В границах г. Павловский Посад   | Генеральный план городского округа Павловский Посад Московской области, утвержденный решением Совета депутатов городского округа Павловский Посад Московской области от 29.06.2020 № 417/54 (ред. от 04.04.2023)                                  |
| 4. | Правила землепользования и застройки:<br>- территориальная(ые) зона (зоны)<br>- территория(ии) | СХ-2;<br><br>Этажность/Высотность: 3/-;<br><br>Градостроительный регламент территориальной зоны в приложении *Применяется с учетом текстовой части Правил землепользования и застройки   | Правила землепользования и застройки территории (части территории) Павлово-Посадского городского округа Московской области, утвержденные постановлением Администрации Павлово-Посадского городского округа Московской области от 27.05.2025 № 996 |
| 5. | Утвержденные ППТ, ПМТ  | Сведения отсутствуют   | ИСОГД Московской области  |
|    |  | Подготовлено на основании информации из утвержденных документов территориального планирования, градостроительного зонирования, а также государственных информационных систем, содержащих сведения, предоставленные уполномоченными органами. Информация актуальна на дату подготовки |   |

**СХ-2 - ЗОНА, ПРЕДНАЗНАЧЕННАЯ ДЛЯ ВЕДЕНИЯ САДОВОДСТВА**

Зона, предназначенная для ведения садоводства СХ-2, установлена для обеспечения возможности размещения объектов сельскохозяйственного назначения и для ведения гражданами садоводства.

**Основные виды разрешенного использования**

| № п/п | Наименование ВРИ  | Код (числовое обозначение ВРИ) | Предельные размеры земельных участков (кв. м) |                   | Максимальный процент застройки, в том числе в зависимости от количества надземных этажей | Минимальные отступы от границ земельного участка (м) |
|-------|---|--------------------------------|---|-------------------|--|--|
|       |   |                                | min   | max               |  |  |
| 1     | Предоставление коммунальных услуг   | 3.1.1                          | 30  | 100 000           | 75%  | 3  |
| 2     | Обеспечение деятельности в области гидрометеорологии и смежных с ней областях | 3.9.1                          | Не подлежат установлению                      |                   |  |  |
| 3     | Связь   | 6.8                            | Не подлежат установлению                      |                   |  |  |
| 4     | Автомобильный транспорт   | 7.2                            | Не распространяется                           |                   |  |  |
| 5     | Трубопроводный транспорт  | 7.5                            | Не распространяется                           |                   |  |  |
| 6     | Водные объекты  | 11.0                           | Не подлежат установлению                      |                   |  |  |
| 7     | Земельные участки (территории) общего пользования                             | 12.0                           | Не распространяется                           |                   |  |  |
| 8     | Улично-дорожная сеть  | 12.0.1                         | Не подлежат установлению                      |                   |  |  |
| 9     | Благоустройство территории  | 12.0.2                         | Не подлежат установлению                      |                   |  |  |
| 10    | Земельные участки общего назначения   | 13.0                           | Не подлежат установлению                      |                   |  |  |
| 11    | Ведение огородничества  | 13.1                           | 300   | 400               | 0%   | Не подлежат установлению                             |
| 12    | Ведение садоводства   | 13.2***                        | 600 ()  | 500 000 (2 000**) | 40%  | 3  |

Вспомогательные виды разрешенного использования

1. Коммунальное обслуживание - 3.1
2. Обеспечение внутреннего правопорядка - 8.3

Условно разрешенные виды использования

| № п/п | Наименование ВРИ  | Код (числовое обозначение ВРИ) | Предельные размеры земельных участков (кв. м) |         | Максимальный процент застройки, в том числе в зависимости от количества надземных этажей | Минимальные отступы от границ земельного участка (м) |
|-------|---|--------------------------------|---|---------|--|--|
|       |   |                                | min   | max     |  |  |
| 1     | Для ведения личного подсобного хозяйства (приусадебный земельный участок) | 2.2***                         | 600   | 5 000   | 40%  | 3  |
| 2     | Бытовое обслуживание  | 3.3                            | 200   | 100 000 | 60%  | 3  |
| 3     | Дошкольное, начальное и среднее общее образование                         | 3.5.1                          | Не подлежат установлению                      |         |  | 3  |
| 4     | Культурное развитие   | 3.6                            | 200   | 100 000 | 50%  | 3  |
| 5     | Деловое управление  | 4.1                            | 1 000   | 100 000 | 55%  | 3  |
| 6     | Магазины  | 4.4*                           | 500   | 10 000  | 50%  | 3  |
| 7     | Банковская и страховая деятельность                                       | 4.5                            | 1 000   | 10 000  | 60%  | 3  |
| 8     | Общественное питание  | 4.6                            | 500   | 10 000  | 50%  | 3  |
| 9     | Развлечение   | 4.8                            | 5 000   | 100 000 | 55%  | 3  |
| 10    | Объекты дорожного сервиса   | 4.9.1                          | 1 000   | 10 000  | 45%  | 3  |
| 11    | Спорт   | 5.1                            | 1 000   | 100 000 | 75%  | 3  |
| 12    | Причалы для маломерных судов  | 5.4                            | 5 000   | 500 000 | 40%  | 3  |

\* - Для видов разрешенного использования 4.4 (Магазины) отступы от многоквартирных домов 50 м, если иное не подтверждено требованиями технических регламентов.

\*\* - Для граждан.

\*\*\* - Земельный участок предназначен для возведения одного жилого дома, а также размещения вспомогательных построек, необходимых для его обслуживания, а именно: индивидуальных гаражей и хозяйственных построек.

## Градостроительный план земельного участка №

Р Ф - 5 0 - 3 - 5 0 - 0 - 0 0 - 2 0 2 5 - 6 4 2 7 0 - 0

Градостроительный план земельного участка подготовлен на основании

заявления Администрации Павлово-Посадского городского округа Московской области

от 22 сентября 2025 г. № Р001-4770002975-102440376

(реквизиты заявления правообладателя земельного участка, иного лица в случаях, предусмотренных частями 1.1 и 1.2 статьи 57.3 Градостроительного кодекса Российской Федерации, с указанием Ф.И.О. заявителя – физического лица, либо реквизиты заявления и наименование заявителя – юридического лица о выдаче градостроительного плана земельного участка)

Местонахождение земельного участка

**Московская область**

(субъект Российской Федерации)

**Павлово-Посадский городской округ**

(муниципальный район или городской округ)

(поселение)

Описание границ земельного участка (образуемого земельного участка):

| Обозначение (номер) характерной точки | Перечень координат характерных точек в системе координат, используемой для ведения Единого государственного реестра недвижимости |            |
|---------------------------------------|--|------------|
|                                       | X  | Y          |
| 1                                     | 471676.65  | 2263327.33 |
| 2                                     | 471642.20  | 2263325.26 |
| 3                                     | 471645.33  | 2263292.74 |
| 4                                     | 471678.38  | 2263296.81 |

Кадастровый номер земельного участка (при наличии) или в случаях, предусмотренных частями 1.1 и 1.2 статьи 57.3 Градостроительного кодекса Российской Федерации, условный номер образуемого земельного участка на основании утвержденных проекта межевания территории и (или) схемы расположения земельного участка или земельных участков на кадастровом плане территории

**50:17:0020920:453**

Площадь земельного участка

**1 071 кв. м**

Информация о расположенных в границах земельного участка объектах капитального строительства

**Объекты капитального строительства отсутствуют**

Информация о границах зоны планируемого размещения объекта капитального строительства в соответствии с утвержденным проектом планировки территории (при наличии)

**Проект планировки территории не утвержден**

| Обозначение (номер) характерной точки | Перечень координат характерных точек в системе координат, используемой для ведения Единого государственного реестра недвижимости |   |
|---------------------------------------|--|---|
|                                       | X  | Y |
| -                                     | -  | - |

Реквизиты проекта планировки территории и (или) проекта межевания территории в случае, если земельный участок расположен в границах территории, в отношении которой утверждены проект планировки территории и (или) проект межевания территории

***Документация по планировке территории не утверждена***

(указывается в случае, если земельный участок расположен в границах территории, в отношении которой утверждены проект планировки территории и (или) проект межевания территории)

Информация о расположении земельного участка в границах территории, в отношении которой принято решение о комплексном развитии территории и (или) заключен договор о комплексном развитии территории

-

(указывается в случае, если земельный участок расположен в границах территории, в отношении которой принято решение о комплексном развитии территории и (или) заключен договор о комплексном развитии территории)

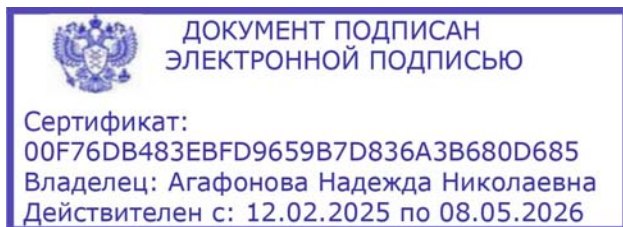
Градостроительный план подготовлен

***Комитетом по архитектуре и градостроительству Московской области***

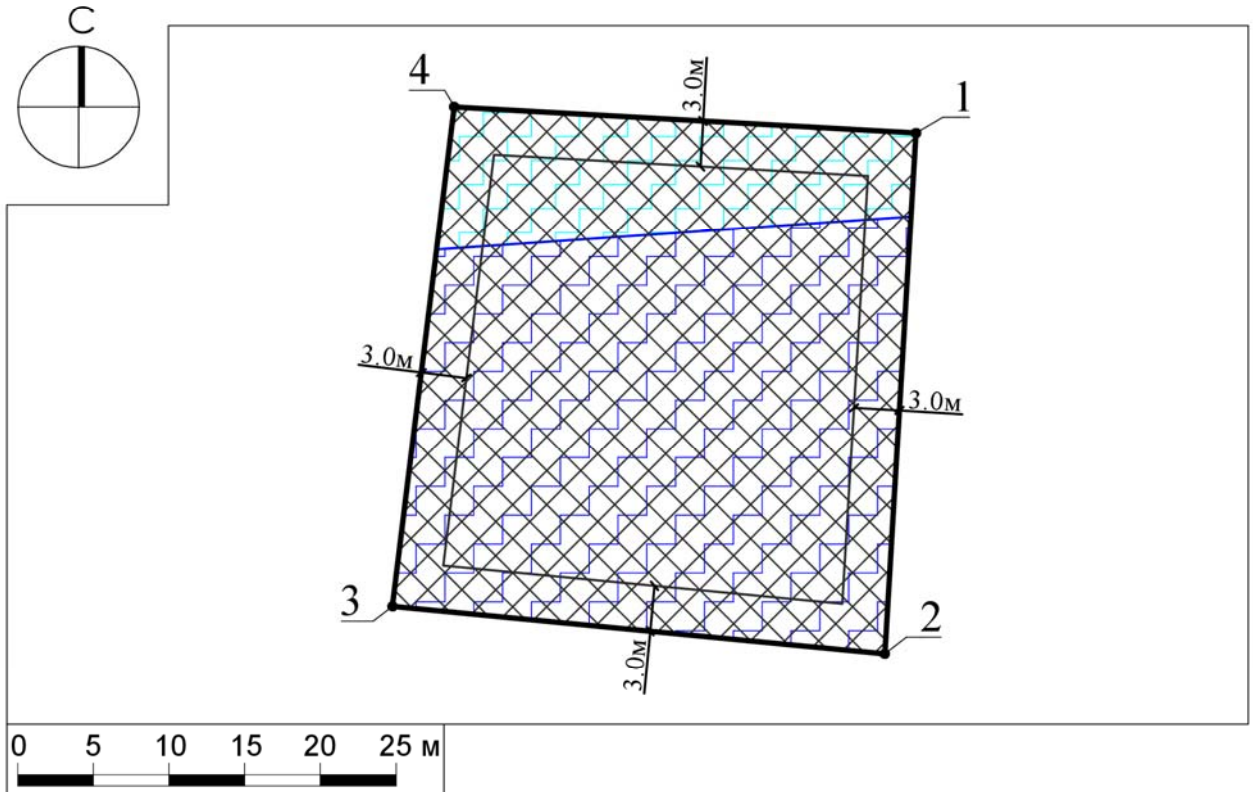
(Ф.И.О., должность уполномоченного лица, наименование органа)

М.П. \_\_\_\_\_ / ***Агафонова Н.Н.*** /  
(при наличии) (подпись) (расшифровка подписи)


Дата выдачи \_\_\_\_\_ 09.10.2025 \_\_\_\_\_  
(ДД.ММ.ГГГГ)




# 1. Чертеж градостроительного плана земельного участка



## Условные обозначения

-  границы зон, в пределах которых разрешается строительство объектов капитального строительства
-  граница земельного участка
-  номер поворотной точки границ земельного участка
-  минимальные отступы от границ земельного участка, в пределах которых разрешается строительство объектов капитального строительства (согласно видам разрешенного использования)<sup>1</sup>
-  зона подтопления реки Клязьма в городском округе Павловский Посад, реестровый номер границы: 50:00-6.1851<sup>2</sup>
-  зона затопления реки Клязьма в городском округе Павловский Посад Московской области, реестровый номер границы: 50:00-6.1850<sup>2</sup>

ДОКУМЕНТ ПОДПИСАН  
ЭЛЕКТРОННОЙ ПОДПИСЬЮ  
Сертификат:  
5E7D 8743 4D6A 369E 976B 5896 09B2 0FED  
Владелец: Шевченко Марина Вадимовна  
Действителен: с 06.05.2025 г. по 30.07.2026 г.

| Должность      | Ф.И.О.        | Подпись | Дата | Московская область, Павлово-Посадский городской округ |   |   |   |
|----------------|---------------|---------|------|---|---|---|---|
| Зам. ген. дир. | Шевченко М.В. |         |      |   |   |   | Градостроительный план земельного участка |
| Глав. специал. | Фоменко А.А.  |         |      |   | 1   | 3 |   |
|                |               |         |      | Чертеж градостроительного плана                       | <br>Основан в 1971 |   |   |
|                |               |         |      |   |   |   |   |


## 1. Чертеж градостроительного плана земельного участка

Градостроительный план земельного участка выдается в целях обеспечения информацией, необходимой для архитектурно-строительного проектирования, строительства, реконструкции объектов капитального строительства в границах земельного участка.

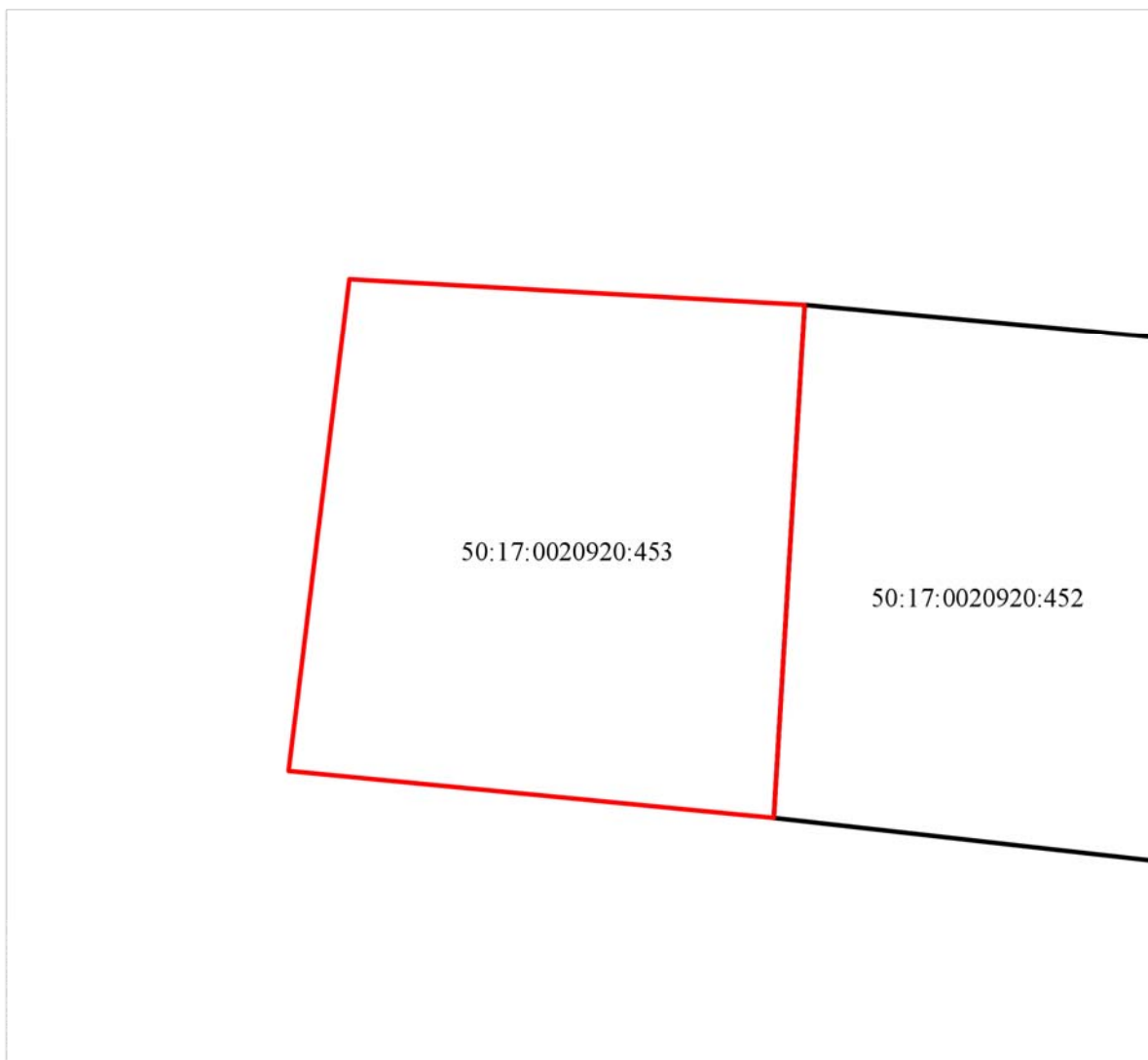
Площадь земельного участка 1071 кв. м

1. Чертеж градостроительного плана земельного участка разработан при отсутствии топографической съемки.
2. Чертеж градостроительного плана земельного участка разработан в сентябре 2025 года ГБУ МО "Мособлгеотрест".
3. Точка подключения (технологического присоединения) объектов капитального строительства к сетям тепло-, водоснабжения и водоотведения согласно информации о технических условиях эксплуатирующих организаций.

Выполнено в М 1:500.


| Должность      | Ф.И.О.        | Подпись | Дата |   |   |      |        |
|----------------|---------------|---------|------|---|---|------|--------|
| Зам. ген. дир. | Шевченко М.В. |         |      | Московская область, Павлово-Посадский городской округ |   |      |        |
| Глав. специал. | Фоменко А.А.  |         |      |   |   |      |        |
|                |               |         |      | Градостроительный план земельного участка             | Стадия  | Лист | Листов |
|                |               |         |      |   |   | 2    | 3      |
|                |               |         |      | Чертеж градостроительного плана                       | <br>МОСОБЛГЕОТРЕСТ<br>Основан в 1971 |      |        |
|                |               |         |      |   |   |      |        |

**Схема расположения земельного участка  
в окружении смежно расположенных земельных участков  
(Ситуационный план)**



**Условные обозначения**

- граница рассматриваемого участка
- границы смежных участков

| Должность      | Ф.И.О.        | Подпись | Дата |  |   |             |               |
|----------------|---------------|---------|------|--|---|-------------|---------------|
| Зам. ген. дир. | Шевченко М.В. |         |      | <i>Московская область, Павлово-Посадский городской округ</i> |   |             |               |
| Глав. специал. | Фоменко А.А.  |         |      |  |   |             |               |
|                |               |         |      | <i>Градостроительный план земельного участка</i>             | <i>Стадия</i>   | <i>Лист</i> | <i>Листов</i> |
|                |               |         |      |  |   | Э           | Э             |
|                |               |         |      | <i>Ситуационный план</i>                                     | <br><small>Основан в 1971 году</small> |             |               |
|                |               |         |      |  |   |             |               |

**2. Информация о градостроительном регламенте либо требованиях к назначению, параметрам и размещению объекта капитального строительства на земельном участке, на который действие градостроительного регламента не распространяется или для которого градостроительный регламент не устанавливается**

*Земельный участок расположен в территориальной зоне: СХ-2 - зона, предназначенная для ведения садоводства. Зона, предназначенная для ведения садоводства СХ-2, установлена для обеспечения возможности размещения объектов сельскохозяйственного назначения и для ведения гражданами садоводства.*

*Установлен градостроительный регламент.*

**2.1. Реквизиты акта органа государственной власти субъекта Российской Федерации, органа местного самоуправления, содержащего градостроительный регламент либо реквизиты акта федерального органа государственной власти, органа государственной власти субъекта Российской Федерации, органа местного самоуправления, иной организации, определяющего, в соответствии с федеральными законами, порядок использования земельного участка, на который действие градостроительного регламента не распространяется или для которого градостроительный регламент не устанавливается**

*Правила землепользования и застройки территории (части территории) Павлово-Посадского городского округа Московской области утверждены постановлением Администрации Павлово-Посадского городского округа Московской области от 27.05.2025 г. № 996 "Об утверждении Правил землепользования и застройки территории (части территории) Павлово-Посадского городского округа Московской области".*

**2.2. Информация о видах разрешенного использования земельного участка**  
основные виды разрешенного использования земельного участка:

- *предоставление коммунальных услуг 3.1.1;*
- *обеспечение деятельности в области гидрометеорологии и смежных с ней областях 3.9.1;*
- *связь 6.8;*
- *автомобильный транспорт 7.2;*
- *трубопроводный транспорт 7.5;*
- *водные объекты 11.0;*
- *земельные участки (территории) общего пользования 12.0;*
- *улично-дорожная сеть 12.0.1;*
- *благоустройство территории 12.0.2;*
- *земельные участки общего назначения 13.0;*
- *ведение огородничества 13.1;*
- *ведение садоводства 13.2\*\*\*;*

условно разрешенные виды использования земельного участка:

- *для ведения личного подсобного хозяйства (приусадебный земельный участок) 2.2\*\*\*;*
- *бытовое обслуживание 3.3;*
- *дошкольное, начальное и среднее общее образование 3.5.1;*
- *культурное развитие 3.6;*
- *деловое управление 4.1;*
- *магазины 4.4\*;*
- *банковская и страховая деятельность 4.5;*
- *общественное питание 4.6;*
- *развлечение 4.8;*
- *объекты дорожного сервиса 4.9.1;*
- *спорт 5.1;*

- *причалы для маломерных судов 5.4;*

вспомогательные виды разрешенного использования земельного участка:

- *коммунальное обслуживание 3.1;*
- *обеспечение внутреннего правопорядка 8.3.*

*\* - Для видов разрешенного использования 4.4 (Магазины) отступы от многоквартирных домов 50 м, если иное не подтверждено требованиями технических регламентов.*

*\*\*\* - Земельный участок предназначен для возведения одного жилого дома, а также размещения вспомогательных построек, необходимых для его обслуживания, а именно: индивидуальных гаражей и хозяйственных построек.*

**2.3. Предельные (минимальные и (или) максимальные) размеры земельного участка и предельные параметры разрешенного строительства, реконструкции объекта капитального строительства, установленные градостроительным регламентом для территориальной зоны, в которой расположен земельный участок:**

| Предельные (минимальные и (или) максимальные) размеры земельных участков, в том числе их площадь |           |                                | Минимальные отступы от границ земельного участка в целях определения мест допустимого размещения зданий, строений, сооружений, за пределами которых запрещено строительство зданий, строений, сооружений | Предельное количество этажей и (или) предельная высота зданий, строений, сооружений | Максимальный процент застройки в границах земельного участка, определяемый как отношение суммарной площади земельного участка, которая может быть застроена, ко всей площади земельного участка | Требования к архитектурным решениям объектов капитального строительства, расположенным в границах территории исторического поселения федерального или регионального значения | Иные показатели |
|--|-----------|--------------------------------|--|---|---|--|-----------------|
| Длина, м   | Ширина, м | Площадь, м <sup>2</sup> или га |  |   |   |  |                 |
| 1  | 2         | 3                              | 4  | 5   | 6   | 7  | 8               |
| -  | -         | -                              | -  | 3(-) <sup>3</sup>   | -   | -  | -               |

**Основные виды разрешенного использования:**

| № п/п | Наименование ВРИ   | Код (числовое обозначение ВРИ) | Предельные размеры земельных участков (кв. м) |                   | Максимальный процент застройки, в том числе в зависимости от количества надземных этажей | Минимальные отступы от границ земельного участка (м) |
|-------|--|--------------------------------|---|-------------------|--|--|
|       |  |                                | min   | max               |  |  |
| 1.    | <i>Предоставление коммунальных услуг</i>   | 3.1.1                          | 30  | 100 000           | 75%  | 3  |
| 2.    | <i>Обеспечение деятельности в области гидрометеорологии и смежных с ней областях</i> | 3.9.1                          | <i>Не подлежат установлению</i>               |                   |  |  |
| 3.    | <i>Связь</i>   | 6.8                            | <i>Не подлежат установлению</i>               |                   |  |  |
| 4.    | <i>Автомобильный транспорт</i>   | 7.2                            | <i>Не распространяется</i>                    |                   |  |  |
| 5.    | <i>Трубопроводный транспорт</i>  | 7.5                            | <i>Не распространяется</i>                    |                   |  |  |
| 6.    | <i>Водные объекты</i>  | 11.0                           | <i>Не подлежат установлению</i>               |                   |  |  |
| 7.    | <i>Земельные участки (территории) общего пользования</i>                             | 12.0                           | <i>Не распространяется</i>                    |                   |  |  |
| 8.    | <i>Улично-дорожная сеть</i>  | 12.0.1                         | <i>Не подлежат установлению</i>               |                   |  |  |
| 9.    | <i>Благоустройство территории</i>  | 12.0.2                         | <i>Не подлежат установлению</i>               |                   |  |  |
| 10.   | <i>Земельные участки общего назначения</i>   | 13.0                           | <i>Не подлежат установлению</i>               |                   |  |  |
| 11.   | <i>Ведение огородничества</i>  | 13.1                           | 300   | 400               | 0%   | <i>Не подлежат установлению</i>                      |
| 12.   | <i>Ведение садоводства</i>   | 13.2***                        | 600 ()  | 500 000 (2 000**) | 40%  | 3  |

**Условно разрешенные виды использования:**

| №<br>п/п | Наименование ВРИ   | Код (числовое<br>обозначение<br>ВРИ) | Предельные размеры<br>земельных участков (кв. м) |         | Максимальный процент<br>застройки, в том числе в<br>зависимости от количества<br>надземных этажей | Минимальные отступы от<br>границ земельного участка (м) |
|----------|--|--------------------------------------|--|---------|---|---|
|          |  |                                      | min  | max     |   |   |
| 1.       | <i>Для ведения личного подсобного хозяйства<br/>(приусадебный земельный участок)</i> | 2.2***                               | 600  | 5 000   | 40%   | 3   |
| 2.       | <i>Бытовое обслуживание</i>  | 3.3                                  | 200  | 100 000 | 60%   | 3   |
| 3.       | <i>Дошкольное, начальное и среднее общее<br/>образование</i>                         | 3.5.1                                | <i>Не подлежат установлению</i>                  |         |   | 3   |
| 4.       | <i>Культурное развитие</i>   | 3.6                                  | 200  | 100 000 | 50%   | 3   |
| 5.       | <i>Деловое управление</i>  | 4.1                                  | 1 000  | 100 000 | 55%   | 3   |
| 6.       | <i>Магазины</i>  | 4.4*                                 | 500  | 10 000  | 50%   | 3   |
| 7.       | <i>Банковская и страховая деятельность</i>   | 4.5                                  | 1 000  | 10 000  | 60%   | 3   |
| 8.       | <i>Общественное питание</i>  | 4.6                                  | 500  | 10 000  | 50%   | 3   |
| 9.       | <i>Развлечение</i>   | 4.8                                  | 5 000  | 100 000 | 55%   | 3   |
| 10.      | <i>Объекты дорожного сервиса</i>   | 4.9.1                                | 1 000  | 10 000  | 45%   | 3   |
| 11.      | <i>Спорт</i>   | 5.1                                  | 1 000  | 100 000 | 75%   | 3   |
| 12.      | <i>Причалы для маломерных судов</i>  | 5.4                                  | 5 000  | 500 000 | 40%   | 3   |

\* - Для видов разрешенного использования 4.4 (Магазины) отступы от многоквартирных домов 50 м, если иное не подтверждено требованиями технических регламентов.

\*\* - Для граждан.

\*\*\* - Земельный участок предназначен для возведения одного жилого дома, а также размещения вспомогательных построек, необходимых для его обслуживания, а именно: индивидуальных гаражей и хозяйственных построек.

**2.4.** Требования к назначению, параметрам и размещению объекта капитального строительства на земельном участке, на который действие градостроительного регламента не распространяется или для которого градостроительный регламент не устанавливается (за исключением случая, предусмотренного пунктом 7.1 части 3 статьи 57.3 Градостроительного кодекса Российской Федерации):

| Причины отнесения земельного участка к виду земельного участка, на который действие градостроительного регламента не распространяется или для которого градостроительный регламент не устанавливается | Реквизиты акта, регулирующего использование земельного участка | Требования к использованию земельного участка | Требования к параметрам объекта капитального строительства                          |   |   | Требования к размещению объектов капитального строительства  |  |
|---|--|---|---|---|---|--|--|
|   |  |   | Предельное количество этажей и (или) предельная высота зданий, строений, сооружений | Максимальный процент застройки в границах земельного участка, определяемый как отношение суммарной площади земельного участка, которая может быть застроена, ко всей площади земельного участка | Иные требования к параметрам объекта капитального строительства | Минимальные отступы от границ земельного участка в целях определения мест допустимого размещения зданий, строений, сооружений, за пределами которых запрещено строительство зданий, строений, сооружений | Иные требования к размещению объектов капитального строительства |
| 1   | 2  | 3   | 4   | 5   | 6   | 7  | 8  |
| -   | -  | -   | -   | -   | -   | -  | -  |

**2.5.** Предельные параметры разрешенного строительства, реконструкции объекта капитального строительства, установленные положением об особо охраняемых природных территориях, в случае выдачи градостроительного плана земельного участка в отношении земельного участка, расположенного в границах особо охраняемой природной территории:

| Причины отнесения земельного участка к виду земельного участка для которого градостроительный регламент не устанавливается | Реквизиты Положения об особо охраняемой природной территории | Реквизиты утвержденной документации по планировке территории | Зонирование особо охраняемой природной территории (нет) |  |   |   |   |   |  |  |
|--|--|--|---|--|---|---|---|---|--|--|
|  |  |  | Функциональная зона                                     | Виды разрешенного использования земельного участка |   | Требования к параметрам объекта капитального строительства                          |   |   | Требования к размещению объектов капитального строительства  |  |
|  |  |  |   | Основные виды разрешенного использования           | Вспомогательные виды разрешенного использования | Предельное количество этажей и (или) предельная высота зданий, строений, сооружений | Максимальный процент застройки в границах земельного участка, определяемый как отношение суммарной площади земельного участка, которая может быть застроена, ко всей площади земельного участка | Иные требования к параметрам объекта капитального строительства | Минимальные отступы от границ земельного участка в целях определения мест допустимого размещения зданий, строений, сооружений, за пределами которых запрещено строительство зданий, строений, сооружений | Иные требования к размещению объектов капитального строительства |
| 1  | 2  | 3  | 4   | 5  | 6   | 7   | 8   | 9   | 10   | 11   |
| -  | -  | -  | -   | -  | -   | -   | -   | -   | -  | -  |
| 1  | 2  | 3  | 4   | 5  | 6   | 7   | 8   | 9   | 10   | 11   |

### 3. Информация о расположенных в границах земельного участка объектах капитального строительства и объектах культурного наследия

#### 3.1. Объекты капитального строительства

|   |   |  |
|---|---|--|
| № | <u>Не имеется</u><br>(согласно чертежу(ам)<br>градостроительного плана) | <u>Не имеется</u><br>(назначение объекта капитального строительства, этажность,<br>высотность, общая площадь, площадь застройки) |
|---|---|--|

инвентаризационный или кадастровый номер Не имеется

#### 3.2. Объекты, включенные в единый государственный реестр объектов культурного наследия (памятников истории и культуры) народов Российской Федерации

|   |   |   |
|---|---|---|
| № | <u>Информация отсутствует</u><br>(согласно чертежу(ам)<br>градостроительного плана) | <u>Информация отсутствует</u><br>(назначение объекта культурного наследия, общая площадь,<br>площадь застройки) |
|---|---|---|

#### Информация отсутствует

(наименование органа государственной власти, принявшего решение о включении выявленного объекта культурного наследия в реестр, реквизиты этого решения)

регистрационный номер в реестре Информация отсутствует от Информация отсутствует  
(дата)

### 4. Информация о расчетных показателях минимально допустимого уровня обеспеченности территории объектами коммунальной, транспортной, социальной инфраструктур и расчетных показателях максимально допустимого уровня территориальной доступности указанных объектов для населения в случае, если земельный участок расположен в границах территории, в отношении которой предусматривается осуществление деятельности по комплексному развитию территории:

| Информация о расчетных показателях минимально допустимого уровня обеспеченности территории    |                   |                      |                                     |                   |                      |                                   |                   |                      |
|---|-------------------|----------------------|-------------------------------------|-------------------|----------------------|-----------------------------------|-------------------|----------------------|
| Объекты коммунальной инфраструктуры   |                   |                      | Объекты транспортной инфраструктуры |                   |                      | Объекты социальной инфраструктуры |                   |                      |
| Наименование вида объекта   | Единица измерения | Расчетный показатель | Наименование вида объекта           | Единица измерения | Расчетный показатель | Наименование вида объекта         | Единица измерения | Расчетный показатель |
| 1   | 2                 | 3                    | 4                                   | 5                 | 6                    | 7                                 | 8                 | 9                    |
| -   | -                 | -                    | -                                   | -                 | -                    | -                                 | -                 | -                    |
| Информация о расчетных показателях максимально допустимого уровня территориальной доступности |                   |                      |                                     |                   |                      |                                   |                   |                      |
| Наименование вида объекта   | Единица измерения | Расчетный показатель | Наименование вида объекта           | Единица измерения | Расчетный показатель | Наименование вида объекта         | Единица измерения | Расчетный показатель |
| 1   | 2                 | 3                    | 4                                   | 5                 | 6                    | 7                                 | 8                 | 9                    |
| -   | -                 | -                    | -                                   | -                 | -                    | -                                 | -                 | -                    |

**5. Информация об ограничениях использования земельного участка, в том числе, если земельный участок полностью или частично расположен в границах зон с особыми условиями использования территорий**

*Земельный участок частично расположен в границах зоны подтопления реки Клязьма в городском округе Павловский Посад, реестровый номер границы: 50:00-6.1851, площадью 231 кв.м. <sup>2</sup>*

*Земельный участок частично расположен в границах зоны затопления реки Клязьма в городском округе Павловский Посад Московской области, реестровый номер границы: 50:00-6.1850, площадью 840 кв.м. <sup>2</sup>*

*При строительстве, реконструкции объекта капитального строительства вне границ приаэродромной территории необходимо соблюдать требования пункта 61 Федеральных правил использования воздушного пространства Российской Федерации.<sup>4</sup>*

*Информация о получении согласования при строительстве/реконструкции объектов капитального строительства, в том числе с учетом указанных в настоящем разделе ограничений, направляется к настоящему градостроительному плану земельного участка дополнительно.*

**6. Информация о границах зон с особыми условиями использования территорий, если земельный участок полностью или частично расположен в границах таких зон:**

| Наименование зоны с особыми условиями использования территории с указанием объекта, в отношении которого установлена такая зона    | Перечень координат характерных точек в системе координат, используемой для ведения Единого государственного реестра недвижимости |           |            |
|--|--|-----------|------------|
|  | Обозначение (номер) характерной точки  | X         | Y          |
| 1  | 2  | 3         | 4          |
| <i>Зона подтопления реки Клязьма в городском округе Павловский Посад, реестровый номер границы: 50:00-6.1851</i>                   | -  | 471671.13 | 2263327.00 |
|  |  | 471668.95 | 2263295.65 |
|  |  | 471678.38 | 2263296.81 |
|  |  | 471676.65 | 2263327.33 |
| <i>Зона затопления реки Клязьма в городском округе Павловский Посад Московской области, реестровый номер границы: 50:00-6.1850</i> | -  | 471642.20 | 2263325.26 |
|  |  | 471645.33 | 2263292.74 |
|  |  | 471668.95 | 2263295.65 |
|  |  | 471671.13 | 2263327.00 |

**7. Информация о границах публичных сервитутов**

*Информация отсутствует*

| Обозначение (номер) характерной точки | Перечень координат характерных точек в системе координат, используемой для ведения Единого государственного реестра недвижимости |   |
|---------------------------------------|--|---|
|                                       | X  | Y |
| -                                     | -  | - |

**8. Номер и (или) наименование элемента планировочной структуры, в границах которого расположен земельный участок**

*Приказ Министерства строительства и жилищно-коммунального хозяйства Российской Федерации от 25 апреля 2017 г. № 738/пр "Об утверждении видов элементов планировочной структуры". Павлово-Посадский городской округ, 50:17:0020920*

**9. Информация о возможности подключения (технологического присоединения) объектов капитального строительства к сетям инженерно-технического обеспечения (за исключением сетей электроснабжения), определяемая с учетом программ комплексного развития систем коммунальной инфраструктуры поселения, муниципального округа, городского округа (при их наличии), в состав которой входят сведения о максимальной нагрузке в возможных точках подключения (технологического присоединения) к таким сетям, а также сведения об организации, представившей данную информацию**

*Информацию о технических условиях см. приложение*

**10. Реквизиты нормативных правовых актов субъекта Российской Федерации, муниципальных правовых актов, устанавливающих требования к благоустройству территории**

*Закон Московской области от 30.12.2014 г. № 191/2014-ОЗ "О регулировании дополнительных вопросов в сфере благоустройства в Московской области"*

**11. Информация о красных линиях:** \_\_\_\_\_ -

| Обозначение (номер) характерной точки | Перечень координат характерных точек в системе координат, используемой для ведения Единого государственного реестра недвижимости |   |
|---------------------------------------|--|---|
|                                       | X  | Y |
| -                                     | -  | - |

**12. Информация о требованиях к архитектурно-градостроительному облику объекта капитального строительства:**

*Требования к архитектурно-градостроительному облику объекта капитального строительства не установлены*

| № | Требования к архитектурно-градостроительному облику объекта капитального строительства | Показатель |
|---|--|------------|
| 1 | 2  | 3          |
| 1 | -  | -          |

<sup>1</sup> - Правила землепользования и застройки территории (части территории) Павлово-Посадского городского округа Московской области, утвержденные постановлением Администрации Павлово-Посадского городского округа Московской области от 27.05.2025 г. № 996 "Об утверждении Правил землепользования и застройки территории (части территории) Павлово-Посадского городского округа Московской области".

<sup>2</sup> - Выписка из Единого государственного реестра недвижимости об объекте недвижимости от 22.09.2025 г. № КУВИ-001/2025-178500136.

<sup>3</sup> - Предельное количество этажей включает все надземные этажи.

<sup>4</sup> - Постановление Правительства Российской Федерации от 11.03.2010 г. № 138 "Об утверждении Федеральных правил использования воздушного пространства Российской Федерации"

## *Приложения*



## ИНФОРМАЦИЯ О ВОЗМОЖНОСТИ ПОДКЛЮЧЕНИЯ

(технологического присоединения) объекта капитального строительства к сетям инженерно-технического обеспечения

| РЕСУРСОСНАБЖАЮЩАЯ ОРГАНИЗАЦИЯ  |  |
|--|--|
| Тип сети   | Водоотведение  |
| Номер  | 995/к-25   |
| Дата выдачи  | 26-09-2025   |
| Наименование РСО   | Филиал ГУП МО МосОблВодоканал "Павлово-Посадские коммунальные системы" |
| ИНН РСО  | 5034065171   |
| Адрес РСО  | Павловский Посад, пер. Интернациональный, д. 28                        |
| ИНФОРМАЦИЯ О ЗАЯВИТЕЛЕ   |  |
| Наименование   | АДМИНИСТРАЦИЯ ПАВЛОВО-ПОСАДСКОГО ГОРОДСКОГО ОКРУГА МОСКОВСКОЙ ОБЛАСТИ  |
| ИНН  |  |
| Дата заявки  | 22-09-2025   |
| Номер заявки   | 765404/2025868   |
| Номер заявления  | BRKI-4770002975-102440943  |
| ИНФОРМАЦИЯ ОБ ОБЪЕКТЕ  |  |
| Кадастровый номер земельного участка   | 50:17:0020920:453  |
| Адрес земельного участка   | Московская обл., Павлово-Посадский г.о., г. Павловский Посад           |
| Наименование подключаемого объекта   | Жилой дом  |
| Назначение объекта   | Одноквартирные жилые дома  |
| ИНФОРМАЦИЯ ПО ПОДКЛЮЧЕНИЮ ОБЪЕКТА  |  |
| Сведения о наличии или об отсутствии технической возможности подключения   | Отсутствует  |
| Сведения о максимальной нагрузке в возможных точках подключения (технологического присоединения)   | Отсутствует техническая возможность                                    |
| Срок, в течение которого правообладатель земельного участка может обратиться к исполнителю в целях заключения договора о подключении, предусматривающего предоставление ему подключаемой мощности (нагрузки) в пределах максимальной мощности (нагрузки) в возможных точках присоединения* | -  |

\* Срок не может составлять менее 3 месяцев со дня представления исполнителем информации о возможности подключения (технологического присоединения) объектов капитального строительства к централизованным системам горячего водоснабжения, холодного водоснабжения и (или) водоотведения.

### Прочие условия:

1. Подключение к централизованным системам горячего водоснабжения, холодного водоснабжения и (или) водоотведения осуществляется в следующем порядке:
  1. направление исполнителю запроса о выдаче технических условий (при необходимости) и выдача таким лицам технических условий в случаях и в порядке, которые установлены Правилами;
  2. направление заявителем исполнителю заявления о подключении;
  3. заключение договора о подключении;
  4. выполнение сторонами договора о подключении мероприятий по подключению, предусмотренных условиями договора о подключении;
  5. выполнение мероприятий по подключению, предусмотренных договором о подключении;
  6. подписание заявителем и исполнителем акта о подключении.
2. В случае осуществления самовольного подключения (тех. присоединения) к сетям тепло-, водоснабжения и водоотведения заявитель может быть привлечен к ответственности в соответствии со статьями 7.19 и 7.20 КоАП РФ.
3. Информацию о плате за подключение можно уточнить на сайте <https://ktc.mosreg.ru/> в разделе: Документы/Нормотворчество/Распоряжения.

Главный инженер

Короткевич Андрей Владимирович



## ИНФОРМАЦИЯ О ВОЗМОЖНОСТИ ПОДКЛЮЧЕНИЯ

(технологического присоединения) объекта капитального строительства к сетям инженерно-технического обеспечения

| РЕСУРСОСНАБЖАЮЩАЯ ОРГАНИЗАЦИЯ  |  |
|--|--|
| Тип сети   | Теплоснабжение   |
| Номер  | 995/т-25   |
| Дата выдачи  | 26-09-2025   |
| Наименование РСО   | Филиал ГУП МО МосОблВодоканал "Павлово-Посадские коммунальные системы" |
| ИНН РСО  | 5034065171   |
| Адрес РСО  | Павловский Посад, пер. Интернациональный, д. 28                        |
| ИНФОРМАЦИЯ О ЗАЯВИТЕЛЕ   |  |
| Наименование   | АДМИНИСТРАЦИЯ ПАВЛОВО-ПОСАДСКОГО ГОРОДСКОГО ОКРУГА МОСКОВСКОЙ ОБЛАСТИ  |
| ИНН  |  |
| Дата заявки  | 22-09-2025   |
| Номер заявки   | 765403/2025869   |
| Номер заявления  | BRKI-4770002975-102440942  |
| ИНФОРМАЦИЯ ОБ ОБЪЕКТЕ  |  |
| Кадастровый номер земельного участка   | 50:17:0020920:453  |
| Адрес земельного участка   | Московская обл., Павлово-Посадский г.о., г. Павловский Посад           |
| Наименование подключаемого объекта   | Жилой дом  |
| Назначение объекта   | Одноквартирные жилые дома  |
| ИНФОРМАЦИЯ ПО ПОДКЛЮЧЕНИЮ ОБЪЕКТА  |  |
| Сведения о наличии или об отсутствии технической возможности подключения   | Отсутствует  |
| Тепловая нагрузка, указанная в запросе (Гкал/ч)  | Отсутствует техническая возможность                                    |
| Срок подключения объекта к системе теплоснабжения, определяемый в том числе в зависимости от сроков реализации инвестиционных программ | -  |

### Прочие условия:

1. Подключение к системам теплоснабжения осуществляется в следующем порядке:
  1. направление исполнителю заявки на заключение договора о подключении;
  2. заключение договора о подключении;
  3. выполнение сторонами договора о подключении мероприятий по подключению, предусмотренных условиями договора о подключении;
  4. составление акта о готовности;
  5. получение заявителем временного разрешения органа федерального государственного энергетического надзора для проведения испытаний и пусконаладочных работ в отношении подключаемых объектов теплоснабжения и (или) теплотребляющих установок;
  6. подача тепловой энергии и теплоносителя на объект заявителя на время проведения пусконаладочных работ и комплексного опробования;
  7. составление акта о подключении.
2. Обязательства организации, предоставившей информацию о возможности подключения, прекращаются, если заявитель в течение 4 месяцев с даты выдачи указанной информации не подаст заявку на заключение договора о подключении.
3. В случае осуществления самовольного подключения (тех. присоединения) к сетям тепло-, водоснабжения и водоотведения заявитель может быть привлечен к ответственности в соответствии со статьями 7.19 и 7.20 КоАП РФ.
4. Информацию о плате за подключение можно уточнить на сайте <https://kts.mosreg.ru/> в разделе: Документы/Нормотворчество/Распоряжения.
5. Нахождение объекта вне радиуса эффективного теплоснабжения, предоставление недостоверных сведений и (или) документов является основанием для отказа в выдаче информации о возможности подключения объекта капитального строительства.

Главный инженер

Короткевич Андрей Владимирович



## ИНФОРМАЦИЯ О ВОЗМОЖНОСТИ ПОДКЛЮЧЕНИЯ

(технологического присоединения) объекта капитального строительства к сетям инженерно-технического обеспечения

| РЕСУРСОСНАБЖАЮЩАЯ ОРГАНИЗАЦИЯ  |  |
|--|--|
| Тип сети   | Холодное водоснабжение   |
| Номер  | 995/в-25   |
| Дата выдачи  | 26-09-2025   |
| Наименование РСО   | Филиал ГУП МО МосОблВодоканал "Павлово-Посадские коммунальные системы" |
| ИНН РСО  | 5034065171   |
| Адрес РСО  | Павловский Посад, пер. Интернациональный, д. 28                        |
| ИНФОРМАЦИЯ О ЗАЯВИТЕЛЕ   |  |
| Наименование   | АДМИНИСТРАЦИЯ ПАВЛОВО-ПОСАДСКОГО ГОРОДСКОГО ОКРУГА МОСКОВСКОЙ ОБЛАСТИ  |
| ИНН  |  |
| Дата заявки  | 22-09-2025   |
| Номер заявки   | 765406/2025866   |
| Номер заявления  | BRKI-4770002975-102440948  |
| ИНФОРМАЦИЯ ОБ ОБЪЕКТЕ  |  |
| Кадастровый номер земельного участка   | 50:17:0020920:453  |
| Адрес земельного участка   | Московская обл., Павлово-Посадский г.о., г. Павловский Посад           |
| Наименование подключаемого объекта   | Жилой дом  |
| Назначение объекта   | Одноквартирные жилые дома  |
| ИНФОРМАЦИЯ ПО ПОДКЛЮЧЕНИЮ ОБЪЕКТА  |  |
| Сведения о наличии или об отсутствии технической возможности подключения   | Отсутствует  |
| Сведения о максимальной нагрузке в возможных точках подключения (технологического присоединения)   | Отсутствует техническая возможность                                    |
| Срок, в течение которого правообладатель земельного участка может обратиться к исполнителю в целях заключения договора о подключении, предусматривающего предоставление ему подключаемой мощности (нагрузки) в пределах максимальной мощности (нагрузки) в возможных точках присоединения* | -  |

\* Срок не может составлять менее 3 месяцев со дня представления исполнителем информации о возможности подключения (технологического присоединения) объектов капитального строительства к централизованным системам горячего водоснабжения, холодного водоснабжения и (или) водоотведения.

### Прочие условия:

1. Подключение к централизованным системам горячего водоснабжения, холодного водоснабжения и (или) водоотведения осуществляется в следующем порядке:
  1. направление исполнителю запроса о выдаче технических условий (при необходимости) и выдача таким лицам технических условий в случаях и в порядке, которые установлены Правилами;
  2. направление заявителем исполнителю заявления о подключении;
  3. заключение договора о подключении;
  4. выполнение сторонами договора о подключении мероприятий по подключению, предусмотренных условиями договора о подключении;
  5. выполнение мероприятий по подключению, предусмотренных договором о подключении;
  6. подписание заявителем и исполнителем акта о подключении.
2. В случае осуществления самовольного подключения (тех. присоединения) к сетям тепло-, водоснабжения и водоотведения заявитель может быть привлечен к ответственности в соответствии со статьями 7.19 и 7.20 КоАП РФ.
3. Информацию о плате за подключение можно уточнить на сайте <https://ktc.mosreg.ru/> в разделе: Документы/Нормотворчество/Распоряжения.

Главный инженер

Короткевич Андрей Владимирович

## ИНФОРМАЦИЯ О ВОЗМОЖНОСТИ ПОДКЛЮЧЕНИЯ

**(технологического присоединения) объекта капитального строительства к сетям инженерно-технического обеспечения**

| РЕСУРСОСНАБЖАЮЩАЯ ОРГАНИЗАЦИЯ  |   |
|--|---|
| Тип сети   | Электроснабжение  |
| Номер  | 765438  |
| Дата выдачи  | 22.09.2025  |
| Наименование РСО   | АО «Мособлэнерго»   |
| ИНН РСО  | 5032137342  |
| Адрес РСО  | 143421, Красногорский р-н, 26 км автодороги «Балтия», Бизнес Центр «RigaLand», строение 5, подъезд 3. |
| ИНФОРМАЦИЯ О ЗАЯВКЕ  |   |
| Наименование   | Администрация Павлово-Посадского городского округа  |
| ИНН  |   |
| Дата заявки  | 22.09.2025  |
| Номер заявки   | 765438/2025711  |
| Номер заявления  | P001-4770002975-102440376   |
| ИНФОРМАЦИЯ ОБ ОБЪЕКТЕ  |   |
| Кадастровый номер земельного участка   | 50:17:0020920:453   |
| Адрес земельного участка   | Российская Федерация, Московская область, Павлово-Посадский городской округ, г. Павловский Посад      |
| Назначение объекта   | ведение садоводства   |
| ИНФОРМАЦИЯ ПО ПОДКЛЮЧЕНИЮ ОБЪЕКТА  |   |
| Сведения о наличии или об отсутствии технической возможности подключения   | Отсутствует   |
| Сведения о максимальной нагрузке в возможных точках подключения (технологического присоединения)   | Отсутствует техническая возможность   |
| Срок, в течение которого правообладатель земельного участка может обратиться к исполнителю в целях заключения договора о подключении, предусматривающего предоставление ему подключаемой мощности (нагрузки) в пределах максимальной мощности (нагрузки) в возможных точках присоединения* |   |

**Ведущий специалист отдела технологических присоединений департамента технологических присоединений АО «Мособлэнерго»**



**Багаев А.С.**



**МИНИСТЕРСТВО  
ГОСУДАРСТВЕННОГО УПРАВЛЕНИЯ,  
ИНФОРМАЦИОННЫХ ТЕХНОЛОГИЙ И СВЯЗИ  
МОСКОВСКОЙ ОБЛАСТИ**

бульвар Строителей, д. 1, г. Красногорск,  
Московская область, 143407

телефон: +7 (498) 602-83-23  
факс: +7 (498) 602-02-40  
электронная почта: mits@mosreg.ru

18.09.2025

11-8053/Исх-11/1-20

Первому заместителю руководителя  
Комитета по архитектуре  
и градостроительству  
Московской области – главному  
архитектору Московской области

А.А. Кузьминой

Уважаемая Александра Александровна!

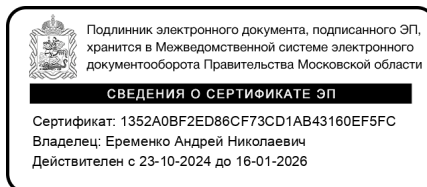
Министерство государственного управления, информационных технологий и связи Московской области, рассмотрев Ваше обращение от 10.09.2025 № 33Исх-9307/02-01 по вопросу подключения (технологического присоединения) объектов капитального строительства к сетям инженерно-технического обеспечения (за исключением сетей электроснабжения), а именно к сетям связи, и направляет перечень операторов связи, оказывающих услуги по подключению к сетям подвижной радиотелефонной связи стандарта GSM 900/1800 в Московской области.

Также сообщаем, что актуальные сведения размещены в Реестре лицензий в области связи на сайте Федеральной службы по надзору в сфере связи, информационных технологий и массовых коммуникаций (<https://rkn.gov.ru/communication/register/license/>).

Приложение: на 3 л. в 1 экз.

Заместитель министра

М.С. Лагашин  
8 (498) 602 83 23



А.Н. Еременко

## Реестр лицензий в области связи

В реестре содержатся данные о 24 692 действующих лицензиях. Всего в реестре 195 080 лицензий (по состоянию на 17.09.2025)

Лицензиат

для поиска любой последовательности символов используйте символ %

ИНН лицензиата

Номер лицензии

для поиска любой последовательности символов используйте символ %

Статус

Услуга связи

Территория

| Номер лицензии         | Лицензиат  | Лицензируемый вид деятельности         |
|------------------------|--|--|
| ЛО30-00114-77/03155288 | ОБЩЕСТВО С ОГРАНИЧЕННОЙ ОТВЕТСТВЕННОСТЬЮ "АНТАРЕС"<br>ИНН 7715650666   | Услуги подвижной радиотелефонной связи |
| ЛО30-00114-77/00059951 | ОБЩЕСТВО С ОГРАНИЧЕННОЙ ОТВЕТСТВЕННОСТЬЮ "СКАРТЕЛ"<br>ИНН 7701725181   | Услуги подвижной радиотелефонной связи |
| ЛО30-00114-77/00066232 | ОБЩЕСТВО С ОГРАНИЧЕННОЙ ОТВЕТСТВЕННОСТЬЮ "Т2 МОБАЙЛ"<br>ИНН 7743895280 | Услуги подвижной радиотелефонной связи |
| ЛО30-00114-77/00078797 | ОБЩЕСТВО С ОГРАНИЧЕННОЙ ОТВЕТСТВЕННОСТЬЮ "Т2 МОБАЙЛ"<br>ИНН 7743895280 | Услуги подвижной радиотелефонной связи |
| ЛО30-00114-77/00063617 | ПУБЛИЧНОЕ АКЦИОНЕРНОЕ ОБЩЕСТВО "ВЫМПЕЛ-КОММУНИКАЦИИ"<br>ИНН 7713076301 | Услуги подвижной радиотелефонной связи |

| Номер лицензии         | Лицензиат   | Лицензируемый вид деятельности         |
|------------------------|---|--|
| ЛО30-00114-77/00049626 | ПУБЛИЧНОЕ АКЦИОНЕРНОЕ ОБЩЕСТВО<br>"ВЫМПЕЛ-КОММУНИКАЦИИ"<br>ИНН 7713076301   | Услуги подвижной радиотелефонной связи |
| ЛО30-00114-77/00078127 | ПУБЛИЧНОЕ АКЦИОНЕРНОЕ ОБЩЕСТВО<br>"ВЫМПЕЛ-КОММУНИКАЦИИ"<br>ИНН 7713076301   | Услуги подвижной радиотелефонной связи |
| ЛО30-00114-77/00069136 | ПУБЛИЧНОЕ АКЦИОНЕРНОЕ ОБЩЕСТВО<br>"МЕГАФОН"<br>ИНН 7812014560               | Услуги подвижной радиотелефонной связи |
| ЛО30-00114-77/00077048 | ПУБЛИЧНОЕ АКЦИОНЕРНОЕ ОБЩЕСТВО<br>"МЕГАФОН"<br>ИНН 7812014560               | Услуги подвижной радиотелефонной связи |
| ЛО30-00114-77/00063847 | ПУБЛИЧНОЕ АКЦИОНЕРНОЕ ОБЩЕСТВО<br>"МЕГАФОН"<br>ИНН 7812014560               | Услуги подвижной радиотелефонной связи |
| ЛО30-00114-77/00064032 | ПУБЛИЧНОЕ АКЦИОНЕРНОЕ ОБЩЕСТВО<br>"МЕГАФОН"<br>ИНН 7812014560               | Услуги подвижной радиотелефонной связи |
| ЛО30-00114-77/00067447 | ПУБЛИЧНОЕ АКЦИОНЕРНОЕ ОБЩЕСТВО<br>"МОБИЛЬНЫЕ ТЕЛЕСИСТЕМЫ"<br>ИНН 7740000076 | Услуги подвижной радиотелефонной связи |
| ЛО30-00114-77/00049431 | ПУБЛИЧНОЕ АКЦИОНЕРНОЕ ОБЩЕСТВО<br>"МОБИЛЬНЫЕ ТЕЛЕСИСТЕМЫ"<br>ИНН 7740000076 | Услуги подвижной радиотелефонной связи |
| ЛО30-00114-77/00052247 | ПУБЛИЧНОЕ АКЦИОНЕРНОЕ ОБЩЕСТВО<br>"МОБИЛЬНЫЕ ТЕЛЕСИСТЕМЫ"<br>ИНН 7740000076 | Услуги подвижной радиотелефонной связи |
| ЛО30-00114-77/00076888 | ПУБЛИЧНОЕ АКЦИОНЕРНОЕ ОБЩЕСТВО<br>"МОБИЛЬНЫЕ ТЕЛЕСИСТЕМЫ"<br>ИНН 7740000076 | Услуги подвижной радиотелефонной связи |
| ЛО30-00114-77/00054801 | ПУБЛИЧНОЕ АКЦИОНЕРНОЕ ОБЩЕСТВО<br>"МОБИЛЬНЫЕ ТЕЛЕСИСТЕМЫ"<br>ИНН 7740000076 | Услуги подвижной радиотелефонной связи |
| ЛО30-00114-77/00087892 | ПУБЛИЧНОЕ АКЦИОНЕРНОЕ ОБЩЕСТВО<br>"РОСТЕЛЕКОМ"<br>ИНН 7707049388            | Услуги подвижной радиотелефонной связи |

**Всего: 17**

Время публикации: 20.08.2009 14:03  
Последнее изменение: 17.09.2025 08:38

Оценить раздел

**Информация о возможности подключения (технологического присоединения)  
к сетям инженерно-технологического обеспечения (газоснабжение)  
земельного участка с кадастровым номером 50:17:0020920:453 от 22.09.2025**

| № п/п | Сведения  | Газоснабжение |
|-------|---|---------------|
| 1.    | Возможность подключения объекта капитального строительства  | Существует    |
| 2.    | Максимальная нагрузка в возможных точках подключения (технического присоединения), куб. м   | 7             |
| 3.    | Срок, в течение которого правообладатель земельного участка может обратиться к правообладателю сети инженерно-технического обеспечения в целях заключения договора о подключении (технологическом присоединении) в пределах указанной максимальной нагрузки в возможных точках подключения (технологического присоединения) | 3 месяца      |

Инженер 1 категории ТО



Игнатов К.С.



**МИНИСТЕРСТВО ЭНЕРГЕТИКИ МОСКОВСКОЙ ОБЛАСТИ**

**ГОСУДАРСТВЕННОЕ КАЗЕННОЕ УЧРЕЖДЕНИЕ МОСКОВСКОЙ ОБЛАСТИ  
«АГЕНТСТВО РАЗВИТИЯ КОММУНАЛЬНОЙ ИНФРАСТРУКТУРЫ»  
(ГКУ МО «АРКИ»)**

бульвар Строителей, дом 4, корп. 1, г.о. Красногорск, Московская область, 143402  
e-mail: arki@mosreg.ru тел.: 8 (498) 602-28-28  
ОКПО 92719928 ОГРН 1115034003083 ИНН/КПП 5034043019/502401001

**АДМИНИСТРАЦИЯ ПАВЛОВО-ПОСАДСКОГО ГОРОДСКОГО ОКРУГА МОСКОВСКОЙ ОБЛАСТИ**

Рассмотрев заявление о предоставлении технических условий подключения (технологического присоединения) объекта капитального строительства к сетям инженерно-технического обеспечения (теплоснабжения, водоснабжения, водоотведения) в целях подготовки и организации аукциона по продаже земельного участка, находящегося в государственной или муниципальной собственности, аукциона на право заключения договора аренды земельного участка, находящегося в государственной или муниципальной собственности (далее - технические условия), государственное казенное учреждение Московской области "Агентство развития коммунальной инфраструктуры" направляет прилагаемые сведения о технических условиях.

|                                      |                           |
|--------------------------------------|---------------------------|
| Номер запроса                        | P001-4770002975-102437827 |
| Дата запроса                         | 22-09-2025                |
| Кадастровый номер земельного участка | 50:17:0020920:453         |

Приложение: на 1 л. в 1 экз.

Заместитель директора

Морозов Д.В.

СВЕДЕНИЯ

Информация о возможности подключения (технологического присоединения) к сетям инженерно-технического обеспечения (теплоснабжение, водоснабжение, водоотведение) земельного участка с кадастровым номером 50:17:0020920:453.

| № п/п | Сведения   | Теплоснабжение (ТС)  | Водоснабжение (ХВС)  | Водоотведение (ВО)   |
|-------|--|--|--|--|
| 1     | Возможность подключения объекта капитального строительства   | Отсутствует  | Отсутствует  | Отсутствует  |
| 2     | Наименование PCO   | Филиал ГУП МО МосОблВодоканал "Павлово-Посадские коммунальные системы"   | Филиал ГУП МО МосОблВодоканал "Павлово-Посадские коммунальные системы"   | Филиал ГУП МО МосОблВодоканал "Павлово-Посадские коммунальные системы"   |
| 3     | Максимальная нагрузка в возможных точках подключения (технологического присоединения)  | Отсутствует техническая возможность  | Отсутствует техническая возможность  | Отсутствует техническая возможность  |
| 4     | Срок, в течение которого правообладатель земельного участка может обратиться к правообладателю сети инженерно-технического обеспечения в целях заключения договора о подключении (технологическом присоединении) в пределах, указанной максимальной нагрузки в возможных точках подключения (технологического присоединения) | Обязательства организации, предоставившей информацию о возможности подключения, прекращаются, если заявитель в течении 4 месяцев с даты выдачи указанной информации не подаст заявку на заключение договора о подключении. | Срок не может составлять менее 3 месяцев со дня предоставления исполнителем информации о возможности подключения правообладателю земельного участка необходимо определить необходимую ему подключаемую нагрузку и обратиться с заявлением о подключении объекта. | Срок не может составлять менее 3 месяцев со дня предоставления исполнителем информации о возможности подключения правообладателю земельного участка необходимо определить необходимую ему подключаемую нагрузку и обратиться с заявлением о подключении объекта. |



**МИНИСТЕРСТВО  
ГОСУДАРСТВЕННОГО УПРАВЛЕНИЯ,  
ИНФОРМАЦИОННЫХ ТЕХНОЛОГИЙ И СВЯЗИ  
МОСКОВСКОЙ ОБЛАСТИ**

бульвар Строителей, д. 1, г. Красногорск,  
Московская область, 143407

телефон: +7 (498) 602-83-23  
факс: +7 (498) 602-02-40  
электронная почта: mits@mosreg.ru

02.11.2023

11-9554/Исх-11/1

Первому заместителю руководителя  
Комитета по конкурентной политике  
Московской области

С.Н. Журавлёвой

Уважаемая Светлана Николаевна!

Мингосуправления Московской области Ваше обращение от 26.10.2023 № 31Исх-4963/23-02 по вопросу актуализации перечня операторов связи в Московской области в целях организации и проведения торгов по реализации земельных участков в Московской области рассмотрено.

Направляем Вам актуальный перечень операторов связи, оказывающих услуги по подключению к сетям подвижной радиотелефонной связи в Московской области.

Одновременно сообщаем, что актуальные сведения размещены в реестре лицензий в области связи на сайте Федеральной службы по надзору в сфере связи, информационных технологий и массовых коммуникаций (<https://rkn.gov.ru/communication/register/license/>).

Приложение: на 2 л. в 1 экз.

Первый заместитель министра



А.Ю. Бирюков

В.А. Теплов  
8 (498) 602 83 23 доб. 59638

| № п/п | Номер лицензии         | Сведения об организации, представляющей информацию о максимальной нагрузке в возможных точках подключения (технологического присоединения) (Лицензиат) | Место нахождения, контактные данные  | Максимальная нагрузка в возможных точках подключения (технологического присоединения) | Срок, в течение которого правообладатель земельного участка может обратиться к правообладателю сети инженерно-технического обеспечения в целях заключения договора о подключении (технологическом присоединении), в пределах, указанной максимальной нагрузки в возможных точках подключения (технологического присоединения) - срок действия лицензии |
|-------|------------------------|--|--|---|--|
| 1     | ЛО30-00114-77/00675010 | ООО «Антарес»<br>ИНН 7715650666  | 125196, г. Москва,<br>ул. Лесная, д. 3, ком. 28<br><br>8 (495) 969-23-49   | Не менее 2 Мбит/с   | с 05.09.2023 по 05.09.2028   |
| 2     | ЛО30-00114-77/00059951 | ООО «Скартел»<br>ИНН 7701725181  | 127006, г. Москва, пер.<br>Оружейный, д. 41, офис 48<br><br>8 (800) 550-00-07  | Не менее 2 Мбит/с   | с 03.11.2016 по 03.11.2026   |
| 3     | ЛО30-00114-77/00066232 | ООО «Т2 Мобайл»<br>ИНН 7743895280  | 108811, г. Москва, км.<br>Киевское шоссе 22-й<br>(п. Московский),<br>домовладение 6, стр. 1,<br>этаж 5, ком. 33<br><br>8 (800) 555-06-11 | Не менее 2 Мбит/с   | с 16.06.2015 по 25.07.2027   |
| 4     | ЛО30-00114-77/00078127 | ПАО «Вымпел-коммуникации»<br>ИНН 7713076301  | 127083, г. Москва, ул.<br>Восьмого Марта, д. 10,<br>стр. 14<br><br>8 (495) 783 07-00   | Не менее 2 Мбит/с   | с 28.04.2018 по 28.04.2028   |

|   |                        |   |  |                   |                            |
|---|------------------------|---|--|-------------------|----------------------------|
| 5 | Л030-00114-77/00063847 | ПАО «Мегафон»<br>ИНН 7812014560               | 127006, г. Москва, пер.<br>Оружейный, д. 41<br><br>8 (499) 755-21-55                       | Не менее 2 Мбит/с | с 25.07.2012 по 25.07.2027 |
| 6 | Л030-00114-77/00076888 | ПАО «Мобильные телесистемы»<br>ИНН 7740000076 | 109147, г. Москва, ул.<br>Марксистская, д. 4<br><br>8 (495) 636-06-36                      | Не менее 2 Мбит/с | с 28.04.2018 по 28.04.2028 |
| 7 | Л030-00114-77/00087892 | ПАО «Ростелеком»<br>ИНН 7707049388            | 191167, г. Санкт-Петербург,<br>Синопская наб., д. 14,<br>литера А<br><br>8 (499) 999-82-83 | Не менее 2 Мбит/с | с 08.02.2023 по 08.02.2026 |



**РОССИЙСКАЯ ФЕДЕРАЦИЯ**  
**АДМИНИСТРАЦИЯ**  
**ПАВЛОВО-ПОСАДСКОГО ГОРОДСКОГО ОКРУГА**  
**МОСКОВСКОЙ ОБЛАСТИ**

пл. Революции, д.4, г. Павловский Посад, Московская область, 142500  
Тел. 8 (496 43) 2-99-00 E-mail: [pavpos@mosreg.ru](mailto:pavpos@mosreg.ru)

16.10.2025

138-01Исх-12466

В Комитет по конкурентной политике  
Московской области

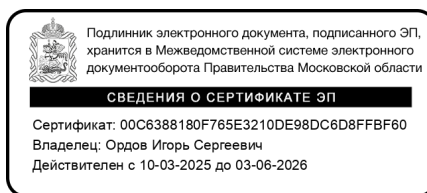
Администрация Павлово-Посадского городского округа Московской области (далее – Администрация) сообщает следующее.

В выписке из Единого государственного реестра недвижимости об объекте недвижимости от 14.10.2025 г. № КУВИ-001/2025-19119104 на земельный участок с кадастровым номером 50:17:0020920:453 в разделе 4.1:

- в графе 2 табличной части лист 9 слово «Весь» относится к площади описываемого ограничения с учетным номером 50:17:0020920:453/1 площадью 231 кв.м, ограничения прав на земельный участок, предусмотренное статьей 56 Земельного кодекса Российской Федерации: 50:00-6.1851: зона подтопления реки Клязьма в городском округе Павловский Посад;

- в графе 2 табличной части лист 9 слово «Весь» относится к площади описываемого ограничения с учетным номером 50:17:0020920:453/2 площадью 840 кв.м, ограничения прав на земельный участок, предусмотренное статьей 56 Земельного кодекса Российской Федерации: 50:00-6.1850: зона затопления реки Клязьма в городском округе Павловский Посад Московской области.

Заместитель Главы городского округа



И.С. Ордов

Ж.Н.Широкова,  
8(49643)2-99-00,доб.1206



## ГЛАВНОЕ УПРАВЛЕНИЕ КУЛЬТУРНОГО НАСЛЕДИЯ МОСКОВСКОЙ ОБЛАСТИ

бульвар Строителей, д.1, г. Красногорск,  
Московская область, 143407

тел.: +7 (498) 602-19-66, факс +7 (498) 602-19-69  
email: gukn@mosreg.ru

16.01.2025

06Исх-200

Заместителю Главы  
Павлово-Посадского  
городского округа  
Московской области

И.С. Ордову

Уважаемый Игорь Сергеевич!

В ответ на письмо от 14.01.2025 № 138-01Исх-195 направляем заключение на земельный участок с кадастровым номером 50:17:0020920:453 по адресу: Московская область, Павлово-Посадский городской округ, г. Павловский Посад (далее – Земельный участок).

1) На Земельном участке отсутствуют объекты культурного наследия, включенные в единый государственный реестр объектов культурного наследия (памятников истории и культуры) народов Российской Федерации (далее – реестр), а также выявленные объекты культурного наследия.

2) Земельный участок расположен за пределами границ защитных зон, границ территорий объектов культурного наследия, включенных в реестр, границ территорий выявленных объектов культурного наследия, а также границ зон охраны объектов культурного наследия, включенных в реестр.

3) В отношении Земельного участка отсутствуют данные о проведенных историко-культурных исследованиях.

4) Необходимость проведения государственной историко-культурной экспертизы на Земельном участке отсутствует.

В соответствии с пунктом 4 статьи 36 Федерального закона от 25.06.2002 № 73-ФЗ «Об объектах культурного наследия (памятниках истории и культуры) народов Российской Федерации» земляные, строительные, хозяйственные и иные работы должны быть немедленно приостановлены исполнителем работ в случае обнаружения объекта, обладающего признаками объекта культурного наследия, в том числе объекта археологического наследия.

Исполнитель работ в течение трех рабочих дней со дня их обнаружения обязан направить заявление в письменной форме об указанных объектах в Главное управление культурного наследия Московской области.

За нанесение ущерба либо уничтожение объектов археологического наследия вследствие неисполнения указанных требований законодательством Российской Федерации установлена административная и уголовная ответственность.

Учитывая изложенное, сообщаем, что на Земельном участке отсутствуют ограничения, связанные с объектами культурного наследия.

Заместитель начальника Главного управления  
культурного наследия Московской области



А.В. Соловьев

**ДОГОВОР**  
**КУПЛИ-ПРОДАЖИ ЗЕМЕЛЬНОГО УЧАСТКА**  
№ \_\_\_\_\_

Московская обл, г Павловский  
Посад, пл Революции, д 4

АДМИНИСТРАЦИЯ ПАВЛОВО-ПОСАДСКОГО ГОРОДСКОГО ОКРУГА  
МОСКОВСКОЙ ОБЛАСТИ, ОГРН 1235000131706, ИНН/КПП 5034066464/503401001, в лице  
\_\_\_\_\_, действующ\_\_\_ на основании \_\_\_\_\_, в дальнейшем именуем\_\_ «Продавец», с одной  
стороны, и

\_\_\_\_\_, дата рождения \_\_\_\_\_ г., пол – \_\_\_\_\_, место рождения  
– \_\_\_\_\_, паспорт: \_\_\_\_\_ выдан \_\_\_\_\_, код  
подразделения \_\_\_\_\_; ИНН \_\_\_\_\_, адрес места жительства:  
\_\_\_\_\_

в дальнейшем именуемый «Покупатель», с другой стороны, на основании заключили  
настоящий договор (далее – Договор) о нижеследующем:

**1. Предмет договора**

1.1. ПРОДАВЕЦ продает, а ПОКУПАТЕЛЬ приобретает на условиях настоящего  
Договора **земельный участок**, государственная собственность на который не разграничена,  
из категории земель: «Земли населенных пунктов», площадью 1071 кв.м., с кадастровым  
номером: 50:17:0020920:453 расположенного по адресу: Российская Федерация, Московская  
область, Павлово-Посадский городской округ, г. Павловский Посад, вид разрешенного  
использования - «ведение садоводства», (далее – Участок).

1.2. Основанием для заключения настоящего Договора является .

1.3. На Участке отсутствуют объекты капитального строительства.

1.4. Сведения о правах третьих лиц на Участок у Продавца отсутствуют.

1.5 Участок имеет следующие ограничения в использовании:

Ограничения прав на Земельный участок, предусмотренное статьей 56 Земельного  
кодекса Российской Федерации: реестровый номер 50:00-6.1850: частично расположен в зоне  
затопления реки Клязьма в городском округе Павловский Посад Московской области;  
Ограничения прав на Земельный участок, предусмотренное статьей 56 Земельного кодекса  
Российской Федерации: реестровый номер 50:00-6.1851: частично расположен в зоне  
подтопления реки Клязьма в городском округе Павловский Посад.

1.6. Продавец продает, а Покупатель принимает согласно условиям настоящего  
Договора Участок, свободный от любых имущественных прав и претензий третьих лиц.

**2. Цена договора и порядок расчетов**

2.1. Цена Участка установлена в соответствии с \_\_\_\_\_ и составляет \_\_\_\_\_  
руб.

Внесенный задаток в размере \_\_\_\_\_ ( \_\_\_\_\_ ) рублей  
\_\_\_\_\_ копеек засчитывается в счет оплаты за Участок.

*Вариант 1: с привлечением собственных денежных средств:*

2.2. Оплата Участка осуществляется Покупателем путем перечисления денежных  
средств в размере, указанном в п 2.1 настоящего договора, которые подлежат перечислению  
на счет Продавца по следующим реквизитам: Р/С 03100643000000014800, КС

40102810845370000004, Наименование банка ГУ БАНКА РОССИИ ПО ЦФО//УФК ПО МОСКОВСКОЙ ОБЛАСТИ г. Москва, БИК 004525987, Получатель: Управление Федерального казначейства по Московской области (АДМИНИСТРАЦИЯ ПАВЛОВО-ПОСАДСКОГО ГОРОДСКОГО ОКРУГА МОСКОВСКОЙ ОБЛАСТИ), ИНН 5034066464, КПП 503401001, ОКТМО 46759000, КБК \_\_\_\_\_, КБК для оплаты пени \_\_\_\_\_.

2.3. Оплата стоимости Участка производится Покупателем одновременно в течение 20 рабочих дней с момента заключения Сторонами настоящего Договора.

2.4. Датой оплаты Участка считается дата поступления денежных средств в размере, указанном в п. 2.1. на платежные реквизиты Продавца, указанные в пункте 2.2 Договора.

*Вариант 2: с привлечением заемных денежных средств (кредита):*

2.2. Сумма в размере \_\_\_\_\_ (\_\_\_\_\_) рублей \_\_\_\_\_ копеек оплачивается покупателем за счет собственных средств Покупателя. Указанная сумма полностью или частично может быть оплачена за счет кредитных (заемных) средств.

2.3. Оплата производится Покупателем и/или Кредитором/Займодавцем (если займодавец не является кредитной организацией) в срок не позднее 20 (двадцати) рабочих дней с даты заключения Договора путем перечисления безналичных денежных средств в рублях Российской Федерации со счета Покупателя и/или со счета Кредитора/ Займодавца (если займодавец не является кредитной организацией) по следующим реквизитам: Р/С 03100643000000014800, КС 40102810845370000004, Наименование банка ГУ БАНКА РОССИИ ПО ЦФО//УФК ПО МОСКОВСКОЙ ОБЛАСТИ г. Москва, БИК 004525987, Получатель: Управление Федерального казначейства по Московской области (АДМИНИСТРАЦИЯ ПАВЛОВО-ПОСАДСКОГО ГОРОДСКОГО ОКРУГА МОСКОВСКОЙ ОБЛАСТИ), ИНН 5034066464, КПП 503401001, ОКТМО 46759000, КБК \_\_\_\_\_, КБК для оплаты пени \_\_\_\_\_.

Покупатель вправе оплатить всю сумму, указанную в настоящем пункте, самостоятельно в установленный настоящим пунктом срок.

2.4. Датой оплаты Участка считается дата поступления денежных средств в размере, указанном в п. 2.1. на платежные реквизиты Продавца, указанные в пункте 2.3 Договора.

### **3. Залог на Участок (в случае привлечения заемных денежных средств (кредита))**

С даты государственной регистрации перехода права собственности к Покупателю Кредитор/Займодавец становится залогодержателем Участка.

### **4. Передача Участка и переход права собственности на Участок**

4.1 Переход права собственности на Участок от Продавца к Покупателю подлежит обязательной государственной регистрации в органе, осуществляющем государственную регистрацию прав на недвижимое имущество и сделок с ним, по месту нахождения Участка. Право собственности у Покупателя возникает с даты государственной регистрации перехода права.

4.2 Участок считается переданным Продавцом и принятым Покупателем с даты подписания акта приема-передачи.

### **5. Обязанности Сторон**

5.1 Покупатель обязуется:

5.1.1. Полностью оплатить цену Участка в размере, порядке и сроки, установленные разделом 2 настоящего Договора.

5.1.2. Письменно своевременно уведомлять Продавца об изменении своих почтовых и банковских реквизитов, а также о смене руководителя организации (для юридических лиц).

5.1.3. В течении 7 (семи) календарных дней после полной оплаты стоимости Участка представить Продавцу документы, подтверждающие оплату стоимости (далее-документы): заверенную печатью банка Покупателя копию соответствующего платежного поручения и

выписку по лицевому счету Покупателя, подписанную главным бухгалтером и заверенную печатью банка Покупателя (для юридических лиц).

5.1.4. Использовать Земельный участок в соответствии с требованиями (в соответствии с имеющимися ограничениями в использовании Участка в п. 1.5)

5.2. Продавец обязуется:

5.2.1. В течение 7 (семи) календарных дней с даты государственной регистрации права предоставить Покупателю сведения о переходе права собственности.

5.2.2. При получении сведений об изменении реквизитов, указанных в п. 2.2 настоящего Договора, письменно уведомить о таком изменении Покупателя.

5.3. Права, обязанности и ответственность Сторон, не предусмотренные настоящим Договором, устанавливаются в соответствии с действующим законодательством.

## **6. Ответственность Сторон**

6.1. Продавец не несет ответственность за недостоверность сведений, предоставленных ему Покупателем или иными органами и организациями, вошедших в настоящий договор, включая приложения к нему.

6.2. В случае нарушения, установленного пунктом 2.3 настоящего Договора срока оплаты стоимости Участка Покупатель уплачивает Продавцу неустойку, устанавливаемую в размере одной трехсотой ставки рефинансирования Центрального банка Российской Федерации, действующей на день выполнения денежного обязательства, от неуплаченной суммы за каждый календарный день просрочки. Неустойка перечисляется по реквизитам, указанным в п. 2.2. настоящего Договора.

6.3. Уплата неустойки не освобождает Покупателя от исполнения обязательств по настоящему Договору.

6.4. Расторжение настоящего Договора не освобождает Покупателя от уплаты неустойки в случае, если расторжение произведено вследствие нарушения Покупателем своих обязанностей по настоящему Договору.

6.5. После передачи Покупателю по акту приема-передачи Участка Продавец не несет ответственность за недостатки, препятствующие или ограничивающие использование Участка, о которых не было известно Покупателю и Продавцу на момент заключения настоящего Договора.

## **7. Рассмотрение споров**

7.1. Настоящий Договор считается заключенным с даты его подписания Сторонами и действует вплоть до полного выполнения Сторонами своих обязательств либо до его расторжения.

7.2. Настоящий Договор может быть расторгнут в форме, установленной законом, по требованию одной из Сторон, в том числе в связи с неоплатой или неполной оплатой Покупателем цены Участка.

7.3. Все споры между Сторонами, возникающие по настоящему Договору, разрешаются в соответствии с законодательством Российской Федерации.

## **8. Особые условия Договора**

8.1. Настоящий Договор подписан усиленными квалифицированными [электронными подписями](#) Сторон в электронной форме.

## **9. Приложения к Договору**

Приложение № 1 – Выписка из Единого государственного реестра недвижимости об основных характеристиках и зарегистрированных правах на объект недвижимости.

## **10. Адреса, реквизиты и подписи Сторон**

Продавец:

АДМИНИСТРАЦИЯ ПАВЛОВО-ПОСАДСКОГО ГОРОДСКОГО ОКРУГА  
МОСКОВСКОЙ ОБЛАСТИ

Место нахождения: Московская обл, г Павловский Посад, пл Революции, д 4

Почтовый адрес: Московская обл, г Павловский Посад, пл Революции, д 4

ИНН/КПП 5034066464, /503401001,

**Банковские реквизиты:**

Р/С 03100643000000014800, КС 40102810845370000004, в ГУ БАНКА РОССИИ ПО  
ЦФО//УФК ПО МОСКОВСКОЙ ОБЛАСТИ г. Москва, БИК 004525987, ИНН 5034066464,  
КПП 503401001, ОКТМО 46759000, КБК \_\_\_\_\_, КБК для оплаты пени  
\_\_\_\_\_.

\_\_\_\_\_ (Ф.И.О)

Покупатель:

\_\_\_\_\_ (ФИО)

дата рождения \_\_\_\_\_ г.,

адрес регистрации – \_\_\_\_\_,

паспорт: \_\_\_\_\_ выдан \_\_\_\_\_, код подразделения

\_\_\_\_\_ ; ИНН \_\_\_\_\_,

\_\_\_\_\_ (Ф.И.О)

## АКТ ПРИЕМА-ПЕРЕДАЧИ

Московская обл, г Павловский  
Посад, пл Революции, д 4

Мы, нижеподписавшиеся,

АДМИНИСТРАЦИЯ ПАВЛОВО-ПОСАДСКОГО ГОРОДСКОГО ОКРУГА  
МОСКОВСКОЙ ОБЛАСТИ, ОГРН 1235000131706, ИНН/КПП 5034066464/503401001, в лице \_\_\_\_\_, действующ\_\_ на основании \_\_\_\_\_, в дальнейшем именуем\_\_ «Продавец», с одной стороны, и

\_\_\_\_\_, дата рождения \_\_\_\_\_ г., пол – \_\_\_\_\_, место рождения \_\_\_\_\_, паспорт: \_\_\_\_\_ выдан \_\_\_\_\_, код подразделения \_\_\_\_\_; ИНН \_\_\_\_\_, адрес места жительства: \_\_\_\_\_

в дальнейшем именуемый «Покупатель», с другой стороны, составили настоящий акт приема-передачи к Договору купли-продажи земельного участка от \_\_\_\_\_ № \_\_\_\_\_ о нижеследующем:

1. Продавец передал Покупателю, а Покупатель принял от Продавца **земельный участок** из категории земель: «Земли населенных пунктов», площадью 1071 кв.м., с кадастровым номером 50:17:0020920:453, вид разрешенного использования – «ведение садоводства», расположенный по адресу: Российская Федерация, Московская область, Павлово-Посадский городской округ, г. Павловский Посад, полностью в таком виде, в котором он был на момент подписания договора купли-продажи.

2. Претензий у Покупателя к Продавцу по передаваемому земельному участку не имеется.

3. Настоящий Акт подписан усиленными квалифицированными [электронными подписями](#) Сторон в электронной форме.

Подписи Сторон

Продавец:

\_\_\_\_\_(Ф.И.О)

Покупатель:

\_\_\_\_\_(Ф.И.О)

тендер  
**РТС**

ЭЛЕКТРОННАЯ  
ПЛОЩАДКА  
РОССИИ

# АУКЦИОН В ЭЛЕКТРОННОЙ ФОРМЕ

## ПАМЯТКА



МОСКОВСКАЯ ОБЛАСТЬ

# Содержание

|           |   |           |
|-----------|---|-----------|
| <b>1</b>  | <b>Начало работы на электронной площадке</b>                                  | <b>3</b>  |
| 2.        | Порядок получения регистрации   | 3         |
| 2.1       | Регистрация на электронной площадке: основные понятия                         | 3         |
| 2.2.      | Подача заявки на первичную регистрацию на электронной площадке                | 3         |
| 2.3.      | Автоматическая регистрация  | 8         |
| <b>3.</b> | <b>Поиск процедур</b>   | <b>10</b> |
| <b>4.</b> | <b>Функционал работы Доверенных лиц (только физических лиц) и Доверителей</b> | <b>12</b> |
| <b>5</b>  | <b>Подача заявки на участие в аукционе</b>                                    | <b>16</b> |
| <b>6.</b> | <b>Работа с денежными средствами</b>  | <b>19</b> |
| 6.1       | Просмотр состояния аналитического счета                                       | 19        |
| 6.2       | Порядок перечисления средств на участие в аукционе                            | 19        |
| 7.        | Участие в аукционе  | 20        |
| 8.        | Просмотр сведений о результатах аукциона                                      | 23        |

# 1 Начало работы на электронной площадке

Для начала работы на электронной площадке необходимо иметь электронную подпись (далее - ЭП).

ЭП – это аналог подписи и синей печати в цифровом формате, который применяется для придания юридической силы документам на электронных носителях.

В соответствии с Регламентом электронной площадки «РТС-тендер Имущественные торги» для работы на электронной площадке необходимо:

1. При отсутствии ЭП, ее получить;
2. Выполнить настройки программного обеспечения;
3. Пройти процедуру регистрации на электронной площадке.

## Получение ЭП

Для участия в электронных аукционах, по земельно-имущественным торгам, необходимо получить усиленную квалифицированную ЭП, которая выдается в любом из аккредитованных удостоверяющих центров.

Актуальный список аккредитованных удостоверяющих центров опубликован на официальном сайте Минкомсвязи России ([https://digital.gov.ru/ru/activity/govservices/certification\\_authority/](https://digital.gov.ru/ru/activity/govservices/certification_authority/)).

## 2. Порядок получения регистрации

### 2.1 Регистрация на электронной площадке: основные понятия

**Регистрация**- процедура, необходимая для получения доступа к работе на электронной площадке, к участию в аукционах. Совершать юридически значимые действия на электронной площадке Заявитель может только при наличии регистрации.

Срок рассмотрения заявки на регистрацию не может превышать 3 рабочих дней с момента ее подачи (в соответствии с ч.2 ст.5 от 15.05.2019 ПП РФ № 603).

### 2.2. Подача заявки на первичную регистрацию на электронной площадке

Для подачи заявки на регистрацию выполните следующие действия:

1. С главной страницы РТС-тендер перейдите в раздел «Имущество»;
2. Выберите раздел «Покупателям / Арендаторам», далее «Регистрация»;

тендер РТС ЭЛЕКТРОННАЯ ПЛОЩАДКА РОССИИ

10 лет!

ДОВЕРЯЕТ ГОСУДАРСТВО  
ВЫБИРАЕТ БИЗНЕС

18:08 МСК  
Вторник 02.02.2021 г.

ВХОД РЕГИСТРАЦИЯ

ПОИСК 44-ФЗ 223-ФЗ КОММЕРЧЕСКИЕ ЗАКУПКИ 615-ПП РФ МАРКЕТ/ЭМО ИМУЩЕСТВО ТАРИФЫ О КОМПАНИИ

Главная · Имущество · Покупателям/Арендаторам

### Покупателям / Арендаторам

- Расширенный поиск**  
Подробная информация обо всех имущественных торгах
- Регистрация**  
Регистрация для работы на площадке по имущественным торгам
- Добавить пользователя**  
Поддача заявки на добавление пользователей к аккредитованной организации
- Реквизиты площадки**  
Реквизиты площадки для перечисления денежных средств в качестве обеспечения
- Моя организация**  
Информация о вашей организации
- Запросы на разъяснения**  
Ваши запросы на разъяснение документации и поступившие ответы
- Мои заявки**  
Все заявки вашей организации на участие в электронных торгах
- Торговые сессии**  
Информация о торгах, в которых вы участвуете
- Электронная подпись**  
Электронный сертификат для работы на площадке
- Тарифы**  
Стоимость участия и порядок оплаты

### 3. Заполните форму «Первичная регистрация»:

- Нажмите «Выберите сертификат». Заданные в сертификате ЭП данные автоматически заполнят ряд полей формы «Первичная регистрация»;

#### Первичная регистрация

Информация о лице, подписавшем заявку

Сертификат электронной подписи Заявителя \* **Выберите сертификат**

Фамилия \*

Имя \*

Отчество

Должность

Номер телефона \* + 7 - (  ) -  добавочный номер

Адрес электронной почты \*

Имя пользователя (логин) \*

Пароль \*

Подтверждение пароля \*

Кодовое слово \*

- Заполните обязательные поля, отмеченные «\*»:

В разделе «Информация о лице, подписавшем заявку» указывается информация о конкретном пользователе Вашей организации, который подписывает заявку на регистрацию.

Значения «Имя пользователя (логин)», «Пароль», «Подтверждение пароля», «Кодовое слово» задаются пользователем. Логин и пароль используются пользователем для входа в Личный кабинет. Вход в Личный кабинет под логином и паролем, без использования электронной подписи,

предоставляет возможность просмотра информации, а также корректировки документов без их размещения на площадке и без права их отправки. Иные юридически значимые действия на площадке под логином и паролем также нельзя выполнять.

В разделе «Заявитель» указывается информация о заявителе - юридическом лице, индивидуальном предпринимателе, физическом лице или Органе государственной власти /Органе местного самоуправления, от имени которого подается заявка на регистрацию.

The screenshot shows a web form titled "Заявитель" (Applicant) with the following fields and options:

- Radio buttons for selection:  Юридическое лицо,  Индивидуальный предприниматель,  Физическое лицо,  Орган государственной власти/Орган местного самоуправления
- Checkboxes:  Применяет упрощенную систему налогообложения,  Является субъектом малого и среднего предпринимательства,  Является участником 450 ПП
- Text input: Полное наименование [?] \*
- Text input: Сокращенное наименование
- Dropdown menu: Организационно-правовая форма \* (selected: "Выбрать")
- Text input: ИНН \*
- Text input: КПП \*
- Text input: ОГРН \*
- Text input: Номер телефона \* (+ 7 - ( ) - )- добавочный номер ( )
- Text input: Веб-сайт
- Text input: Факс (+ 7 - ( ) - )
- Text input: E-mail, указываемый в реестре организаций
- Text input: Основной e-mail для уведомлений \*
- Text input: ФИО руководителя организации \* (единичный исполнительный орган)
- Text input: Контактное лицо \*
- Dropdown menu: Часовой пояс \* (selected: "МСК (UTC+03) Москва, Санкт-Петербург")

В случае если Заявителем выступает юридическое лицо, индивидуальный предприниматель, физическое лицо или Орган государственной власти /Орган местного самоуправления установите отметку в соответствующее поле. При этом набор полей для заполнения в форме «Первичная регистрация» изменится в соответствии с выбранным типом Заявителя.

В случае если Ваша организация применяет упрощенную систему налогообложения, установите отметку в соответствующее поле.

В случае если Ваша организация является субъектом малого и среднего предпринимательства, установите отметку в соответствующее поле.

В случае если Заявителем выступает юридическое лицо необходимо выбрать из выпадающего списка организационно-правовую форму юридического лица.

Заявитель

Юридическое лицо  Индивидуальный предприниматель  Физическое лицо  Орган государственной власти/Орган местного самоуправления

Применяет упрощенную систему налогообложения

Является субъектом малого и среднего предпринимательства

Является участником 450 ПП

Полное наименование [?] \*

Сокращенное наименование

Организационно-правовая форма \* **Выбрать**

ИНН \*

КПП \*

ОГРН \*

Номер телефона \* +

Веб-сайт

Факс +

E-mail, указываемый в реестре организаций

Основной e-mail для уведомлений \*

ФИО руководителя организации \* (единоличный исполнительный орган)

Контактное лицо \*

Часовой пояс \* МСК (UTC+03) Москва, Санкт-Петербург

Выбрать

Организационно-правовые формы юридических лиц, являющихся коммерческими организациями

- 11000 - Хозяйственные товарищества
- 11051 - Полные товарищества
- 11064 - Товарищества на вере (командитные товарищества)
- 12000 - Хозяйственные общества
- 12100 - Общества с ограниченной или дополнительной ответственностью
- 12165 - Общества с ограниченной ответственностью**
- 12166 - Общества с дополнительной ответственностью

В разделе «Юридический адрес» указывается адрес Вашей организации в соответствии с учредительными документами.

Юридический адрес

Страна \* Российская Федерация

Регион \* **Выбрать**

Район \* **Выбрать**

Город \* **Выбрать**

Населенный пункт \* **Выбрать**

Улица \*

Почтовый индекс \*

Дом/строение/корпус \* (например, 'дом 10, корп.7')

Офис/квартира

ОКАТО

Почтовый адрес

Совпадает с юридическим адресом

Заполнение полей «Страна», «Регион», «Район», «Город», «Населённый пункт» осуществляется последовательно, в указанном порядке. Для заполнения поля нажмите на его значение. В раскрывшемся меню выберите необходимое значение.

Для облегчения поиска Вы можете ввести несколько первых символов искомого значения, при этом в списке будут отображаться только подходящие значения.

В случае, если в юридическом адресе Вашей организации отсутствует какой-либо параметр (например, «Район»), то из выпадающего списка необходимо выбрать прочерк «-».

В разделе «Почтовый адрес» указывается адрес Вашей организации, используемый для направления почтовых сообщений.

В разделе «Банковские реквизиты» указываются банковские реквизиты Вашей организации, которые будут использоваться для вывода средств с виртуального счета Вашей организации на электронной площадке.

| Банковские реквизиты   |                      |  |
|------------------------|----------------------|--|
| БИК *                  | <input type="text"/> | <input type="button" value="Заполнить"/> |
| Расчётный счёт *       | <input type="text"/> |  |
| Корреспондентский счёт | <input type="text"/> |  |
| Лицевой счёт           | <input type="text"/> |  |
| Название банка *       | <input type="text"/> |  |
| Адрес банка *          | <input type="text"/> |  |

В разделах «Продавец/Претендент» указывается информация, необходимая для регистрации в системе.

**Примечание:** Ваша организация одновременно может регистрироваться в качестве Продавца и Претендента.

В разделе «Претендент» проставьте галочку в чек-боксе «Регистрация на площадке».

В чек-боксе «Ознакомлен» проставьте галочку;

| Претендент   |
|--|
| <input checked="" type="checkbox"/> Регистрация на площадке  |
| <input checked="" type="checkbox"/> Ознакомлен:<br><small>*Покупателями государственного и муниципального имущества могут быть любые физические и юридические лица, за исключением государственных и муниципальных унитарных предприятий, государственных и муниципальных учреждений, а также юридических лиц, в уставном капитале которых доля РФ, субъектов РФ и муниципальных образований превышает 25 процентов, кроме случаев, предусмотренных <a href="#">статьей 25</a> 178 Федерального закона.*</small> |

В разделе «Заявка на регистрацию» проставьте галочку в чек боксе «Подтверждаю достаточный объем полномочий на совершение юридических и фактических действий, связанных с регистрацией на электронной площадке РТС-тендер "Имущественные торги", в т.ч. право подписать заявление на присоединение к Регламенту электронной площадки «РТС-тендер» Имущественные торги и Соглашению о гарантийном обеспечении на электронной площадке «РТС-тендер» Имущественные торги. Обязуюсь возместить ООО "РТС-тендер" причиненный ущерб в полном объеме в случае нарушения данного заверения о полномочиях»;

| Заявка на регистрацию  |
|--|
| <input checked="" type="checkbox"/> Подтверждаю достаточный объем полномочий на совершение юридических и фактических действий, связанных с регистрацией на электронной площадке РТС-тендер "Имущественные торги", в т.ч. право подписать заявление на присоединение к Регламенту электронной площадки «РТС-тендер» Имущественные торги и Соглашению о гарантийном обеспечении на электронной площадке «РТС-тендер» Имущественные торги. Обязуюсь возместить ООО "РТС-тендер" причиненный ущерб в полном объеме в случае нарушения данного заверения о полномочиях. |

В разделе «Заявление о присоединении» нажмите кнопку «Сформировать». Проставьте галочку в чек-боксе «Заявитель ознакомлен с Регламентом площадки, Соглашением о гарантийном обеспечении, согласен с их условиями и присоединяется к ним подписанием Заявления о присоединении к документам площадки»;

| Заявление о присоединении   |
|---|
| <input type="checkbox"/> Заявитель ознакомлен с <a href="#">Регламентом площадки</a> , <a href="#">Соглашением о гарантийном обеспечении</a> , согласен с их условиями и присоединяется к ним подписанием <a href="#">Заявления о присоединении к документам площадки</a> |

4. Нажмите кнопку «Подать заявку на регистрацию».

После того, как заявка на регистрацию отправлена, Вам необходимо подтвердить адрес электронной почты, указанный в заявке как основной для дальнейшего получения уведомлений от площадки.

#### Подтверждение адреса электронной почты:

В течение часа после отправки заявки на регистрацию на адрес электронной почты, указанный при заполнении заявки на регистрацию, поступит письмо со ссылкой. Для подтверждения адреса электронной почты перейдите по ссылке, указанной в поступившем письме. В случае если адрес электронной почты при заполнении заявки на регистрацию был введен некорректно, подтверждение адреса электронной почты невозможно, но заявка будет рассмотрена Оператором электронной площадки.

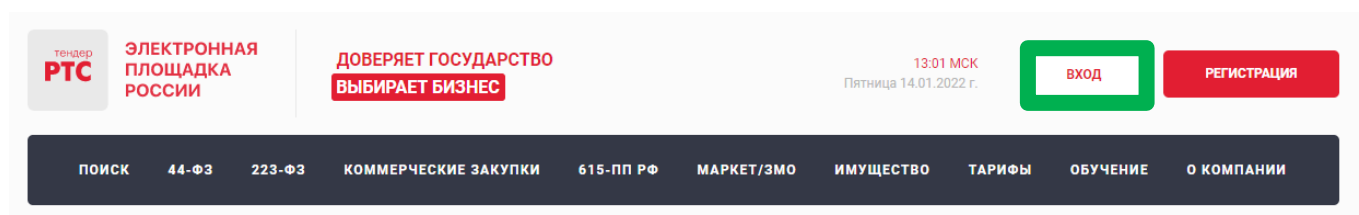
По итогам рассмотрения заявки на регистрацию на адрес электронной почты Заявителя, указанной в заявке на регистрацию, направляется уведомление о решении, принятом Организатором в отношении такой заявки на регистрацию. В случае принятия Организатором решения об регистрации Заявителя сведения о нем, содержащиеся в заявке на регистрацию, и лице, указанном в качестве Пользователя в заявке на регистрацию, вносятся в базу данных ЭП.

В случае принятия Организатором решения об отказе в регистрации, Заявитель имеет возможность повторной подачи заявки на регистрацию.

## 2.3. Автоматическая регистрация

При входе в Личный кабинет производится проверка регистрации.

1. Перейдите на сайт площадки [РТС-тендер](http://РТС-тендер);
2. В правом верхнем углу нажмите кнопку «Вход»;



3. В разделе «Имущественные торги» выберите Вашу роль на площадке «Покупатель/Арендатор»;

тендер  
**РТС**  
ЭЛЕКТРОННАЯ  
ПЛОЩАДКА  
РОССИИ

*10 лет!*

ДОВЕРЯЕТ ГОСУДАРСТВО  
ВЫБИРАЕТ БИЗНЕС

18 10 МСК  
Вторник 02.02.2021 г.


ВХОД РЕГИСТРАЦИЯ

ПОИСК 44-ФЗ 223-ФЗ КОММЕРЧЕСКИЕ ЗАКУПКИ 615-ПП РФ МАРКЕТ/ЭМО **ИМУЩЕСТВО** ТАРИФЫ О КОМПАНИИ

Главная · Вход на площадку

**Обязательная регистрация в ЕИС для участия в закупках по 44-ФЗ, 223-ФЗ среди субъектов МСП, 615-ПП РФ**  
Поможем пройти регистрацию в ЕИС (ЕРУЗ) быстро и без ошибок

подробнее



**ВХОД В ЛИЧНЫЙ КАБИНЕТ** [Еще нет аккаунта? Зарегистрироваться](#)

- Сервис поиска и подбора закупок
- РТС-Маркет, Закупки малого объема
- Модуль исполнения контрактов
- 44-ФЗ**  
Закупки государственных и муниципальных заказчиков
- 223-ФЗ, коммерческие закупки, 615-ПП РФ**  
Закупки госкомпаний, ГУП, МУП, естественных монополий, коммерческих организаций, фондов капитального ремонта
- Имущественные торги**  
Торги по приватизации, аренде и продаже имущества

#### 4. Откроется страница авторизации.

тендер  
**РТС**  
ЭЛЕКТРОННАЯ  
ПЛОЩАДКА  
РОССИИ

УНИВЕРСАЛЬНАЯ ПЛАТФОРМА ДЛЯ РЕАЛИЗАЦИИ ИМУЩЕСТВА И ИМУЩЕСТВЕННЫХ ПРАВ  
☎ +7 (499) 653-77-00

02.02.2021 ВТ  
18:11:54 МСК

РЕГИСТРАЦИЯ

Авторизация

Электронная подпись

или

Госуслуги

или

Логин


Пароль

Восстановить логин или пароль

Войти

социальные сети

G f vk



При попытке авторизации проводится проверка регистрации Организации на площадке.

1. Автоматическое создание Личного кабинета без входа через ЕСИА:

- Если авторизация производится по логину и паролю или по сертификату, то осуществляется поиск организации по данным параметрам;
- В случае, если поиск не дал результатов, то производится проверка организации в реестре аккредитованных Участников по 44-ФЗ;
- При получении информации об организации и пользователе, производится регистрация и предоставляется доступ в Личный кабинет.

2. Автоматическое создание Личного кабинета с использованием входа через ЕСИА:

- Нажмите на кнопку «Госуслуги» и пройдите авторизацию в ЕСИА;
- После прохождения авторизации в ЕСИА, проводится проверка наличия организации на площадке;
- Если организация найдена, то осуществляется вход в Личный кабинет организации;
- Если организация не найдена на площадке, то осуществляется поиск организации в реестре аккредитованных Участников по 44-ФЗ;
- При получении информации об организации и пользователе, производится регистрация и предоставляется доступ в Личный кабинет.

3. С 01.01.2023 г. в ГИС Торги доступна регистрация Покупателей в реестре участников торгов (РУТ), на площадке происходит автоматическая аккредитация зарегистрированных в ГИС Торги Покупателей.

## 3. Поиск процедур

Для поиска процедур из открытой части сайта РТС-тендер:

1. Перейдите на главную страницу РТС-тендер;
2. В верхней части страницы кликните на раздел «Имущество», далее «Покупателям/Арендаторам»;
3. Перейдите в раздел «Расширенный поиск»;

Главная · Имущество · Покупателям/Арендаторам

## Покупателям / Арендаторам



### Расширенный поиск

Подробная информация обо всех  
имущественных торгах



### Регистрация

Регистрация для работы на  
площадке по имущественным  
торгам



### Добавить пользователя

Подача заявки на добавление  
пользователей к  
аккредитованной организации



### Реквизиты площадки

Реквизиты площадки для  
перечисления денежных средств  
в качестве обеспечения



### Моя организация

Информация о вашей  
организации



### Запросы на разъяснения

Ваши запросы на разъяснение  
документации и поступившие  
ответы



### Мои заявки

Все заявки вашей организации  
на участие в электронных торгах



### Торговые сессии

Информация о торгах, в которых  
вы участвуете



### Электронная подпись

Электронный сертификат для  
работы на площадке



### Тарифы

Стоимость участия и порядок  
оплаты

## 4. Осуществите поиск по представленным фильтрам.

БОЛЕЕ 10 000 НОВЫХ ЗАКУПОК КАЖДЫЙ ДЕНЬ!



Введите ключевое слово

НАЙТИ

### Площадки

2 выбрано

Номер извещения

Продавец (Собственник) (ИНН/КПП)

Организатор (ИНН)

Правило проведения

16 выбрано

Тип процедуры

#### Начальная минимальная цена

От До руб.

#### Размер задатка

От До руб.

#### Дата публикации извещения

С По

#### Дата окончания срока подачи заявок

С По

#### Регион

ПОКАЗАТЬ

НАСТРОЙКА ФИЛЬТРОВ

очистить

ВСЕ

АКТУАЛЬНЫЕ

В АРХИВЕ

Цена по убыванию

Новые сверху

| Номер на площадке | Номер лота | Статус на площадке | Осталось:              | Начальная максимальная цена |
|-------------------|------------|--------------------|------------------------|-----------------------------|
| 80190             | 1          | Подача заявок      | 30 дн., 22 ч., 43 мин. | <b>1 566,00 руб.</b>        |

### Открытое акционерное общество «Российские железные дороги» в лице Московской железной

Организатор ОТКРЫТОЕ АКЦИОНЕРНОЕ ОБЩЕСТВО «РОССИЙСКИЕ

Продавец Южно-Уральская ДРП ЦДРП

Регион Брянская обл.

Площадка РТС-тендер

Дата публикации 14 января 2022, 13:10 МСК

Окончание приема 14 февраля 2022, 12:00 МСК

заявок

0 Реализация (продажа) непрофильных и профильных активов Аукцион

ПОДАТЬ ЗАЯВКУ

| Номер на площадке    | Номер лота | Статус на площадке   | Осталось:              | Начальная максимальная цена |
|----------------------|------------|----------------------|------------------------|-----------------------------|
| 22000012130000000001 | 1          | Публикация извещения | 26 дн., 21 ч., 43 мин. | <b>25 620,00 руб.</b>       |

### Проведение аукциона по аренде земельного участка из земель сельскохозяйственного назн

Организатор Администрация городского поселения Тайтурского

Продавец Администрация городского поселения Тайтурского

Регион Иркутская обл.

Площадка РТС-тендер

Дата публикации 14 января 2022, 13:01 МСК

Окончание приема 10 февраля 2022, 11:00 МСК

заявок

Начальная максимальная цена

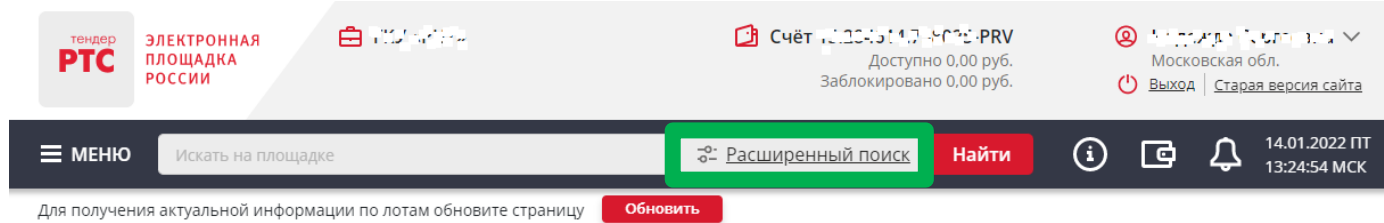
**25 620,00 руб.**

Размер задатка:

5 124,00 руб.

Для поиска процедур из Личного кабинета Участника на ЭП «РТС-тендер» Имущественные торги:

1. На площадке РТС-тендер в верхнем правом углу нажмите кнопку «Вход»;
2. В разделе «Имущественные торги» выберите роль «Претендент/Арендатор»;
3. На странице авторизации нажмите кнопку «Электронная подпись»;
4. Выберите актуальный сертификат из списка и нажмите кнопку «Ок»;
5. В Личном кабинете вверху на черной полосе нажмите на ссылку «Расширенный поиск»;



6. В открывшейся форме укажите значения фильтров и нажмите кнопку «Поиск».

Процедура/процедуры будут отображаться в результатах поиска

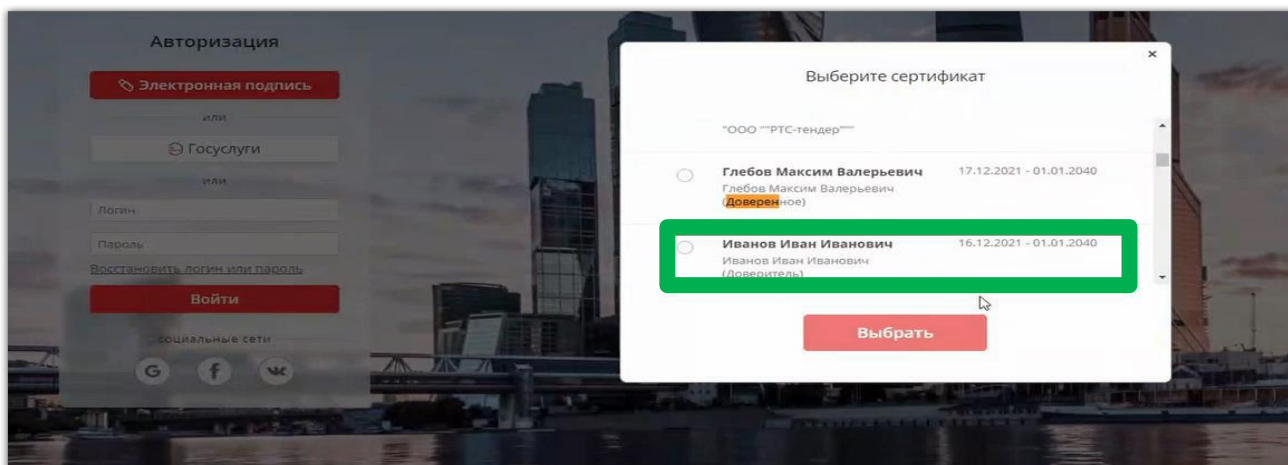
## 4. Функционал работы Доверенных лиц (только физических лиц) и Доверителей

У претендентов есть возможность добавить сертификат Доверенного физического лица в один или несколько личных кабинетов Доверителей, в том числе и в свой, для возможности подавать заявки на участие, делать ставки в ходе проведения торгов, заключать договоры и пр.

В то же время, указанные действия доступны и самому Доверителю в своем личном кабинете.

Для добавления сертификата Доверенного лица в личный кабинет Доверителя необходимо выполнить следующие действия:

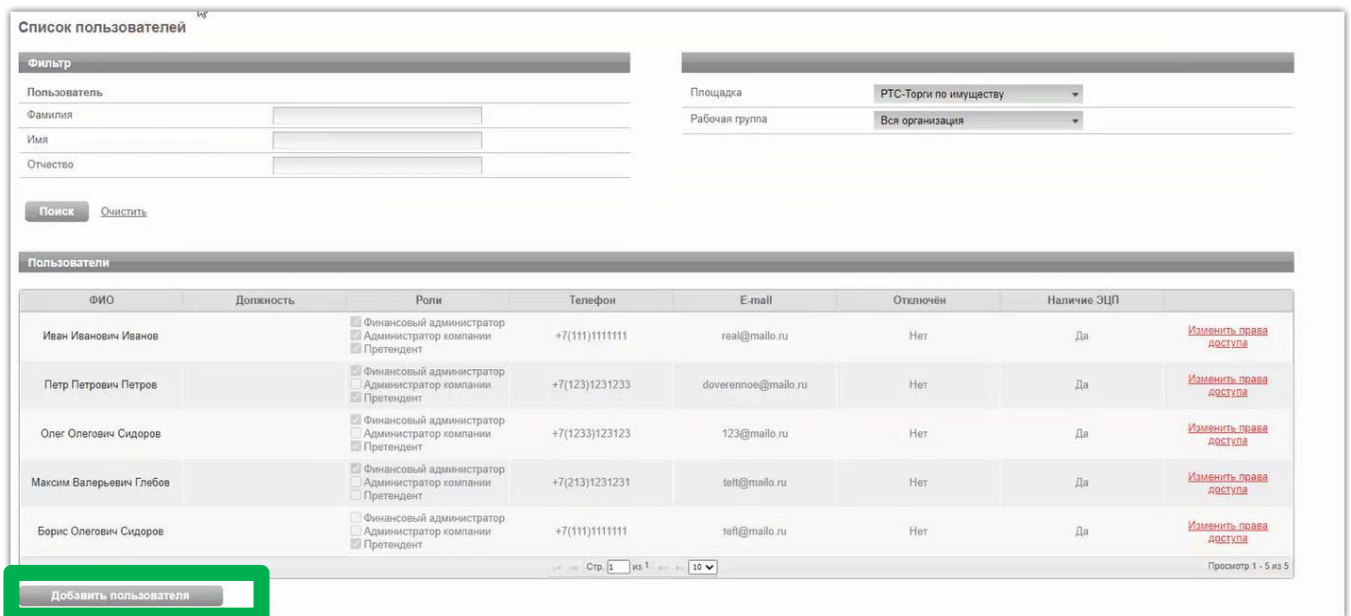
1. Войдите в Личный кабинет по электронной подписи Доверителя;




2. В личном кабинете в старой версии сайта необходимо выбрать раздел «Моя организация» и далее перейти в «Список пользователей»;



3. В открывшемся списке пользователей необходимо нажать кнопку «Добавить пользователя»;



4. В открывшейся заявке нажимаем «Выбрать из списка» (если сертификат установлен на ПК) или «Загрузить из файла» (если открытый ключ сертификата находится на другом носителе);



5. Выбираем сертификат Доверенного лица, после чего нажимаем кнопку «ок», затем заполняем все обязательные поля заявки;

Заявка на добавление пользователя

Пользователь

Текущий сертификат пользователя:  или  пароль:

Фамилия \*

Имя \*

Отчество

Должность

Номер телефона \* + 7 - (  ) -  добавочный номер

Адрес электронной почты \*

Название организации

Срок доверенности

Способ доставки сообщений \*

Имя пользователя (логин) \*

Пароль \*

Подтверждение пароля \*

Кодовое слово \*

РТС-Торги по имуществу

Подать заявку

Выберите сертификат

| Сертификат                                | Срок действия                  | УЦ          | Организация                       |
|---|--------------------------------|-------------|-----------------------------------|
| Тестер5 Тестер5 Тестер5                   | 24.04.2017 - 01.01.2040        | Root Agency | ООО Тестер5                       |
| Администратор Администратор Администратор | 14.10.2014 - 01.01.2040        | Root Agency | Администратор                     |
| Организатор Второе Имущество              | 13.09.2019 - 01.01.2040        | Root Agency | ООО SecondProperty                |
| <b>Физическое Лицо Доверенное</b>         | <b>08.11.2021 - 01.01.2040</b> | Root Agency | <b>Физическое Лицо Доверенное</b> |
| Сидоров Олег Олегович                     | 17.12.2021 - 01.01.2040        | Root Agency | Сидоров Олег Олегович Доверенное  |
| Root Agency                               | 29.05.1996 - 01.01.2040        | Root Agency | Root Agency                       |

6. Заявка на добавление пользователя утверждается автоматически. После того, как пользователь будет добавлен, ему необходимо установить требуемые роли. Для чего в списке пользователей переходим по ссылке «Изменить права доступа»;

Список пользователей

Фильтр

Пользователь

Площадка

Рабочая группа

Фамилия

Имя

Отчество

Пользователи

| ФИО                        | Должность | Роли   | Телефон        | E-mail              | Отключён | Наличие ЭЦП |  |
|----------------------------|-----------|--|----------------|---------------------|----------|-------------|--|
| Иван Иванович Иванов       |           | <input checked="" type="checkbox"/> Финансовый администратор<br><input checked="" type="checkbox"/> Администратор компании<br><input checked="" type="checkbox"/> Претендент | +7(111)1111111 | real@mailo.ru       | Нет      | Да          | <a href="#">Изменить права доступа</a> |
| Петр Петрович Петров       |           | <input checked="" type="checkbox"/> Финансовый администратор<br><input type="checkbox"/> Администратор компании<br><input checked="" type="checkbox"/> Претендент            | +7(123)1231233 | doverennoe@mailo.ru | Нет      | Да          | <a href="#">Изменить права доступа</a> |
| Олег Олегович Сидоров      |           | <input checked="" type="checkbox"/> Финансовый администратор<br><input type="checkbox"/> Администратор компании<br><input checked="" type="checkbox"/> Претендент            | +7(1233)123123 | 123@mailo.ru        | Нет      | Да          | <a href="#">Изменить права доступа</a> |
| Максим Валерьевич Глебов   |           | <input checked="" type="checkbox"/> Финансовый администратор<br><input type="checkbox"/> Администратор компании<br><input type="checkbox"/> Претендент                       | +7(213)1231231 | teft@mailo.ru       | Нет      | Да          | <a href="#">Изменить права доступа</a> |
| Борис Олегович Сидоров     |           | <input type="checkbox"/> Финансовый администратор<br><input type="checkbox"/> Администратор компании<br><input checked="" type="checkbox"/> Претендент                       | +7(111)1111111 | teft@mailo.ru       | Нет      | Да          | <a href="#">Изменить права доступа</a> |
| Лицо Доверенное Физическое |           | <input checked="" type="checkbox"/> Финансовый администратор<br><input type="checkbox"/> Администратор компании<br><input type="checkbox"/> Претендент                       | +7(222)1231231 | qwe@mail.ru         | Нет      | Да          | <a href="#">Изменить права доступа</a> |

Стр. 1 из 6

7. Установив соответствующий чек-бокс будут определены роли, которые позволяют выполнять те или иные действия. После выбора необходимой роли нажимаем кнопку «Сохранить»:  
 Роль «Претендент» - позволяет подавать заявки, участвовать в торгах, заключать договоры;  
 Роль «Администратор компании» - дает возможность редактировать данные в личном кабинете;  
 Роль «Финансовый администратор» - предоставляет доступ к виртуальному счету организации, позволяет производить отзыв денежных средств, создавать бланки пополнения счета.

Другие роли «Продавец» и «Получатель расширенной информации по заявкам» доступны для выбора только организации, выступающей в качестве Продавца.

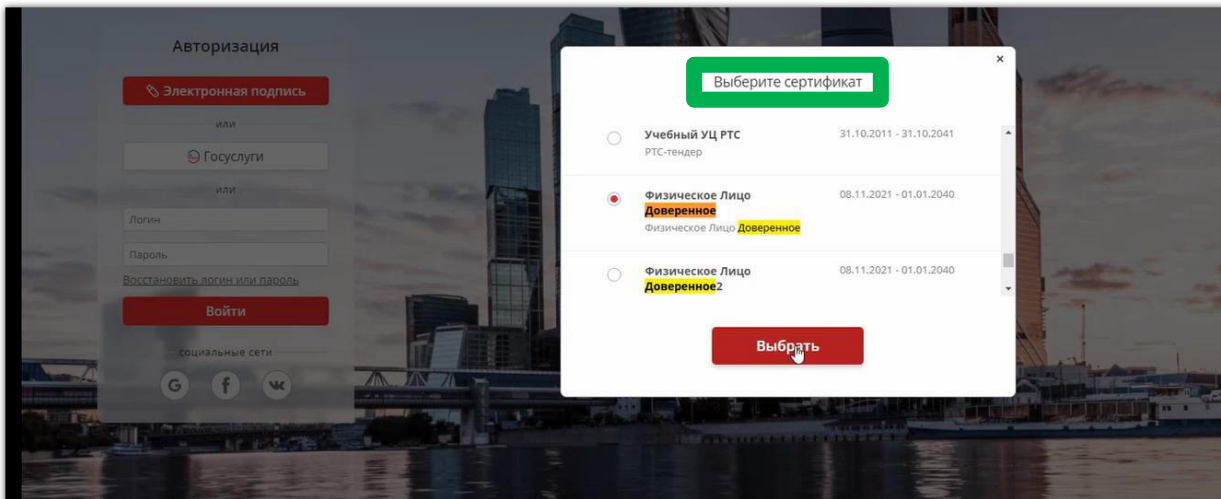
| Настройка ролей пользователя |           |                |             |          |             |  |
|------------------------------|-----------|----------------|-------------|----------|-------------|--|
| Пользователи                 |           |                |             |          |             |  |
| ФИО                          | Должность | Телефон        | E-mail      | Отключен | Наличие ЭЦП |  |
| Физическое Лицо Доверенное   |           | +7(222)1231231 | qwe@mail.ru | Нет      | Да          |  |

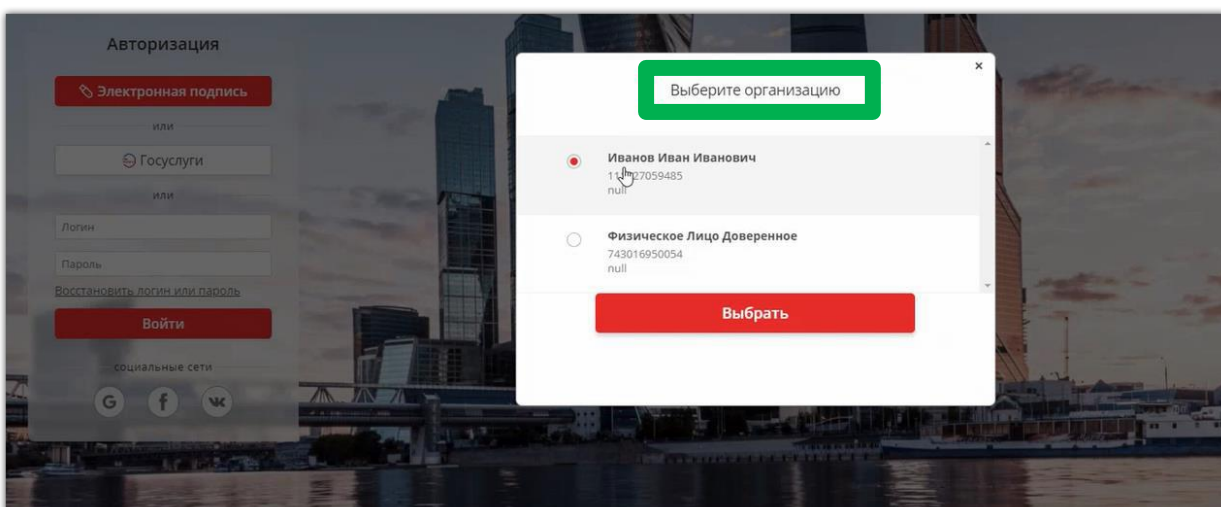
| РТС-Торги по имуществу      |  |  |                                     |
|-----------------------------|--|--|-------------------------------------|
| Наименование рабочей группы | Наименование роли                            | Описание роли  | Роль выбрана                        |
| Вся организация             | Финансовый администратор                     | Роль регулирует разрешения на возможность просматривать транзакции по счету, его детали, пополнение счета, снятие средств, редактирование реквизитов | <input type="checkbox"/>            |
|                             | Администратор компании                       |  | <input type="checkbox"/>            |
|                             | Продавец                                     | Работа с процедурой  | <input type="checkbox"/>            |
|                             | <b>Претендент</b>                            | Участие в процедурах   | <input checked="" type="checkbox"/> |
|                             | Получатель расширенной информации по заявкам | Получение расширенной информации по заявкам на лот   | <input type="checkbox"/>            |

Сохранить Отменить

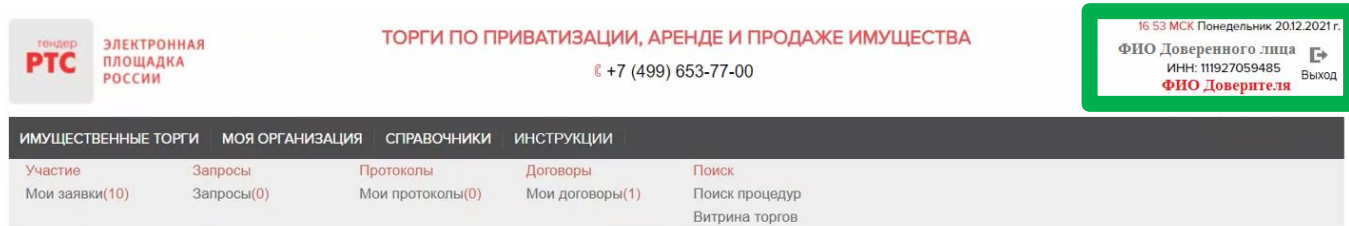
8. После того, как сертификат Доверенного лица добавлен в личный кабинет Доверителя, у Доверенного лица появляется возможность входа по своей электронной подписи от лица Доверителя. Для чего на странице авторизации Доверенному лицу необходимо выбрать свой сертификат.



9. После выбора сертификата необходимо в разделе «Выберите организацию» выбрать Доверителя от имени которого будут совершаться действия на электронной площадке.

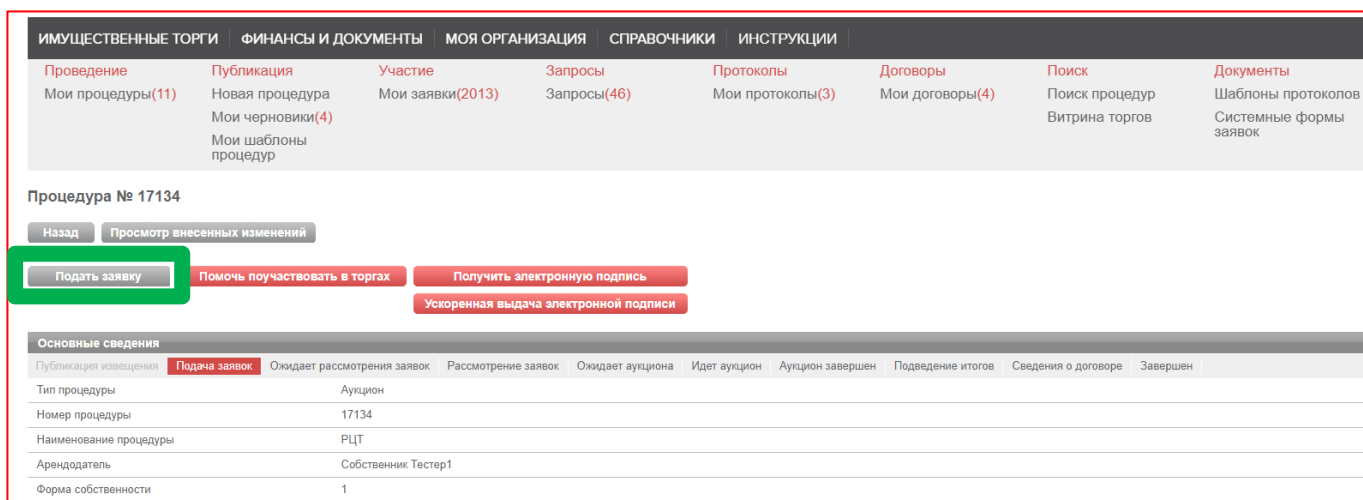


10. После входа Доверенного лица на электронную площадку под Доверителем все последующие действия Доверенным лицом совершаются от имени Доверителя.

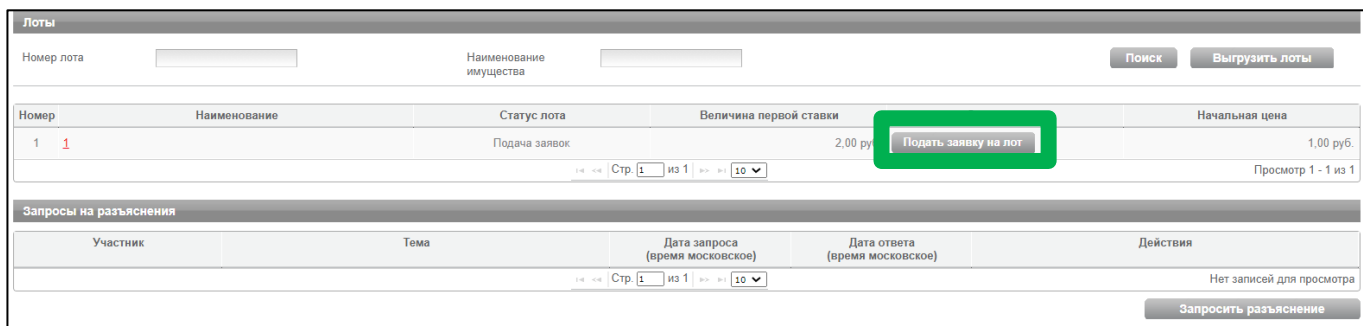


## 5 Подача заявки на участие в аукционе

1. Войдите в Личный кабинет по электронной подписи;
2. Найдите необходимый аукцион;
3. Нажмите на «№» или «Наименование лота» соответствующего аукциона;
4. Нажмите кнопку «Подать заявку»;



5. Далее в разделе Лоты нажмите на кнопку «Подать заявку на лот»;



В разделах «Информация по аренде» и «Банковские реквизиты Претендента» поля частично будут заполнены автоматически на основе аккредитационных данных Заявителя и информации о лоте, на который подается заявка.

6. Проставьте галочку в чек-боксе «Согласен с условиями Информационного сообщения».

**Заявка на участие в аукционе в электронной форме**

**Информация по аренде**

|   |  |
|---|--|
| Сопредседатель:   | ООО Тестер1  |
| Претендент:   | ООО Тестер5  |
| В лице:   | Тестер 5   |
| Действующий на основании *  | <input type="radio"/> Устава <input type="radio"/> Положения <input type="radio"/> Другой документ |
| Адрес местонахождения:  | 555555, Российская Федерация, г. Москва, Садовое кольцо, Дом 5, 5 2                                |
| Почтовый адрес:   | 123123, Российская Федерация, Респ. Башкортостан, Уфимский р-н, ст. Ишимский, Петровка, 1122, 6    |
| Контактный телефон:   | +7(123)4321234   |
| ИНН:  | 6027603146   |
| ОГРН:   | 1032076306943  |
| <input type="checkbox"/> Заявка подается представителем Претендента |  |

принял решение об участии в аукционе в электронной форме на право заключения договора аренды земельного участка:

№ Лота 1  
 Дата аукциона: 28.08.2020 0:00:00  
 Наименование Объекта(ов) (лота) аукциона в электронной форме: 1  
 Начальная цена: 1,00 руб.  
 Описание лота / характеристики: В соответствии с извещением о проведении аукциона

и обязуется обеспечить поступление задатка в размере 0,20 руб. Ноль рублей 20 копеек (сумма прописью), в ороки и в порядке, установленные в Извещении о проведении аукциона в электронной форме на право аренды земельного участка в электронной форме, и в соответствии с Регламентом Оператора электронной площадки.

Полностью. Валидас

**Банковские реквизиты Претендента**

|                     |                       |
|---------------------|-----------------------|
| ИНН Претендента:    | 6027603146            |
| КПП Претендента:    | 741231209             |
| Наименование банка: | Банк Тестера 5 ОАО 66 |
| БИК:                | 590505066             |
| Расчётный счёт:     | 40702000000000000000  |
| Корр. счёт:         |                       |

**Содержание заявки**

- Заявитель обязуется:
  - Соблюдать условия и порядок проведения аукциона в электронной форме, содержащиеся в Извещении о проведении аукциона в электронной форме и Регламенте Оператора электронной площадки.
  - В случае признания Победителем аукциона в электронной форме, а также в иных случаях, предусмотренных пунктами 13 и 14 статьи 39.12 Земельного кодекса Российской Федерации, заключить договор аренды с Арендодателем в соответствии с порядком, сроками и требованиями, установленными Извещением о проведении аукциона в электронной форме и договором аренды земельного участка.
  - Использовать земельный участок в соответствии с видом разрешенного использования, указанным в Извещении о проведении аукциона в электронной форме и договоре аренды земельного участка.
- Заявитель согласен и принимает все условия, требования, положения Извещения о проведении аукциона в электронной форме, проекта договора аренды земельного участка и Реглаamenta Оператора электронной площадки, и они ему понятны. Заявитель известен сведения о Земельном участке, Заявитель надлежащим образом ознакомлен с реальным состоянием Земельного участка **и не имеет претензий к ним.**
- Заявитель извещен о том, что он вправе отозвать Заявку в любое время до установленных даты и времени окончания срока приема Заявок на участие в аукционе в электронной форме, в порядке, установленном в Извещении о проведении аукциона в электронной форме.
- Изменение вида разрешенного использования Земельного участка, переданного в аренду по результатам аукциона в электронной форме, в течение срока действия договора аренды не допускается.
- Ответственность за достоверность представленных документов и информации несет Заявитель.
- Заявитель подтверждает, что на дату подписания настоящей Заявки ознакомлен с порядком проведения аукциона в электронной форме, порядком внесения, блокирования и преращения блокирования денежных средств в качестве задатка, и они ему понятны.
- Заявитель осведомлен и согласен с тем, что Арендодатель / Организатор аукциона в электронной форме не несет ответственности за ущерб, который может быть причинен Заявителю отменой аукциона в электронной форме, внесением изменений в Извещении о проведении аукциона в электронной форме, а также приостановлением процедуры проведения аукциона в электронной форме. При этом Заявитель считается уведомленным об отмене аукциона в электронной форме, внесении изменений в Извещении о проведении аукциона в электронной форме с даты публикации информации об отмене аукциона в электронной форме, внесении изменений в Извещении о проведении аукциона в электронной форме на официальном сайте торгов Российской Федерации и информационно-телекоммуникационной сети «Интернет» для размещения информации о проведении торгов [www.torgi.gov.ru](http://www.torgi.gov.ru) и [сайте Оператора электронной площадки](http://сайт Оператора электронной площадки).
- Условия аукциона в электронной форме, порядок и условия заключения договора аренды земельного участка с Участником аукциона в электронной форме являются условиями публичной оферты, а подача Заявки на участие в аукционе в электронной форме в установленные в Извещении о проведении аукциона в электронной форме сроки и порядке являются акцептом оферты в соответствии со статьей 438 Гражданского кодекса Российской Федерации.
- В соответствии с Федеральным законом от 27.07.2006 № 152-ФЗ «О персональных данных», подавая Заявку, Заявитель дает согласие на обработку персональных данных, указанных выше и содержащихся в представленных документах, в целях участия в аукционе в электронной форме. (Под обработкой персональных данных понимается совершение, в том числе, следующих действий: сбор, систематизация, накопление, хранение, уточнение (обновление, изменение), использование, обезличивание, блокирование, уничтожение персональных данных). При этом общее описание вышеуказанных способов обработки данных приведено в Федеральном законе от 27.07.2006 № 152-ФЗ, а также на передачу такой информации третьим лицам, в случаях, установленных нормативными документами вышестоящих органов и законодательством. Настоящее согласие действует бессрочно и может быть отозвано в любой момент по соглашению сторон. Заявитель подтверждает, что ознакомлен с положениями Федерального закона от 27.07.2006 № 152-ФЗ «О персональных данных», права и обязанности в области защиты персональных данных ему известны.

\* Согласен с условиями Информационного сообщения

**Печатная форма заявки**

Сформировать

## ВНИМАНИЕ!

**Если заявка из личного кабинета Заявителя подается представителем (Доверенным лицом) ОБЯЗАТЕЛЬНО:**

- проставить галочку в чек-боксе «Заявка подается представителем Претендента»;
- заполнить реквизиты Представителя.

**Заявка на участие в продаже посредством публичного предложения в электронной форме**

| Сведения о продаже   |   |
|--|---|
| Организатор  | "ООО Tester1"   |
| Претендент   | Физическое Лицо Доверитель  |
| В лице   |   |
| Паспортные данные:   | Серия:0100 Номер:121212 Когда выдан:08.11.2021 Кем выдан:Отделом УФМС   |
| Адрес регистрации по месту жительства  | 222222, Российская Федерация, Респ. Адыгея, г. Майкоп, Ленина 2, 2, ОКАТО: 79401000000  |
| Адрес регистрации по месту пребывания  | 222222, Российская Федерация, Респ. Адыгея, г. Майкоп, Ленина 2, 2, ОКАТО: 79401000000  |
| Контактный телефон   | +7(111)1111111  |
| <input checked="" type="checkbox"/> Заявка подается представителем Претендента |   |
| ФИО  | Сертификат для демонстрации1  |
| Дата выдачи доверенности *   | <input type="text"/>  |
| Номер доверенности *   | <input type="text"/>  |
| Паспортные данные:   | Серия *: <input type="text"/> Номер *: <input type="text"/> Когда выдан *: <input type="text"/> Кем выдан *: <input type="text"/> |
| Адрес регистрации по месту жительства *  | <input type="text"/>  |
| Адрес регистрации по месту пребывания *  | <input type="text"/>  |
| Контактный телефон *   | + 7 ( <input type="text"/> ) - <input type="text"/> добавочный номер <input type="text"/>   |

**7. В Разделе «Электронные образы документов, входящих в состав заявки» необходимо приложить документы в форме электронных документов или электронных образов документов, то есть документов на бумажном носителе, преобразованных в электронно-цифровую форму путем сканирования с сохранением их реквизитов.**

|  |                      |          |         |
|--|----------------------|----------|---------|
| Выписка из ЕГРЮЛ (полученная не ранее чем за 6 месяцев до публикации Документации об аукционе)   | <input type="text"/> | Добавить | Выбрать |
| Надлежащим образом заверенный перевод документов о государственной регистрации (для иностранных лиц)   | <input type="text"/> | Добавить | Выбрать |
| Копия документа, подтверждающего полномочия руководителя (копия решения о назначении или об избрании либо копия приказа о назначении)  | <input type="text"/> | Добавить | Выбрать |
| Копия доверенности на осуществление действий от имени юридического лица, оформленной в установленном порядке (если от имени Заявителя действует представитель)   | <input type="text"/> | Добавить | Выбрать |
| Копии учредительных документов   | <input type="text"/> | Добавить | Выбрать |
| Копия решения об одобрении или о совершении крупной сделки (если требование о необходимости наличия такого решения для совершения крупной сделки установлено законодательством Российской Федерации, учредительными документами и если заключение договора, внесение задатка или обеспечение исполнения договора являются крупной сделкой) | <input type="text"/> | Добавить | Выбрать |
| Заявление об отсутствии решения о ликвидации, об отсутствии решения арбитражного суда о признании банкротом и об открытии конкурсного производства, об отсутствии решения о приостановлении деятельности заявителя в порядке, предусмотренном Кодексом Российской Федерации об административных правонарушениях                            | <input type="text"/> | Добавить | Выбрать |
| Предложения об условиях выполнения работ (по форме Приложения № 4 к Документации об аукционе)  | <input type="text"/> | Добавить | Выбрать |
| <b>Доступ к процедуре - рабочие группы</b>   |                      |          |         |
| <input checked="" type="checkbox"/> Вся организация  |                      |          |         |
| Сохранить черновик   |                      |          |         |
| Подать заявку  |                      |          |         |

## ВНИМАНИЕ!

**Для каждого вида торгов установлен свой перечень необходимых для предоставления документов в соответствии в документацией!**

8. После прикрепления всех требуемых документов нажмите кнопку «Подать заявку».

## 6. Работа с денежными средствами

### 6.1 Просмотр состояния аналитического счета

Аналитический счет Претендента / Участника - счет, организованный в электронном виде при подписании Претендентом Соглашения о гарантийном обеспечении на ЭП РТС-тендер «Имущественные торги», на котором учитываются такие операции, как зачисление денежных средств, их блокирование/прекращение блокирования, а также различного рода списания.

Номер аналитического счета и информация о количестве денежных средств содержится в Личном кабинете в разделе «Финансы и документы», далее «Счета и транзакции». Номер аналитического счета имеет формат «XX.XXXXX.XXXXX-PRV». Так же в данном разделе есть возможность создавать бланки пополнения счета и выводить денежные средства.

| Счета компании                         |                    |  |  |                 |                 |
|--|--------------------|--|--|-----------------|-----------------|
| Площадка                               | Номер счёта        | Свободная сумма                              | Заблокированная сумма                        | Сумма на снятие | Сумма на оплату |
| РТС-Торги по имуществу                 | 18.34247.66540-PRV | <a href="#">Детали</a><br>9094848994,36 руб. | <a href="#">Пополнить</a><br>4957053,80 руб. | 191351,84 руб.  | 0,00 руб.       |
| Стр. 1 из 1   10   Просмотр 1 - 1 из 1 |                    |  |  |                 |                 |

### 6.2 Порядок перечисления средств на участие в аукционе

Для того чтобы подать заявку на участие в процедуре, необходимо обеспечить наличие на своем аналитическом счете денежных средств в размере гарантийного обеспечения (задатка) и стоимости оказания услуг оператора электронной площадки (если к процедуре применяются тарифы).

Информацию о количестве денежных средств, которые необходимо перечислить для участия в процедуре, можно посмотреть в извещении в сведениях о лоте.

| Тип шага торгов   | Процент от начальной цены        |
|---|----------------------------------|
| Тип первой ставки торгов                                | По начальной цене + шаг аукциона |
| Шаг аукциона  | 5,00 %                           |
| Возможность делать ставки кратные шагу                  | Да                               |
| Возможность делать ставки после себя                    | Да                               |
| Размер задатка  | 10,00 руб.                       |
| Стоимость услуг оператора (Включая НДС, 18%)            | 650,00 руб.                      |
| Задаток вносится на счет оператора электронной площадки | Нет                              |
| Срок и порядок внесения и возврата задатка              | -                                |
| Реквизиты счета для перечисления задатка                | -                                |
| Назначение платежа                                      | -                                |
| Срок подписания договора купли-продажи имущества, дней  | -                                |

Перечисление денежных средств по разным аукционам возможно одним платежом. **В назначении платежа указание номера аналитического счета обязательно.**

Бланк платежного поручения с указанием аналитического счета для перечисления денежных средств может быть сформирован в Личном кабинете:

1. Войдите в Личный кабинет;
2. Перейдите в раздел «Финансы и документы», далее «Счета и транзакции».
3. Нажмите кнопку «Пополнить» в строке со счетом, который имеет формат «XX.XXXXXX.XXXXX - PRV»;

| Счета компании         |                    |                        |                     |                           |                 |                 |
|------------------------|--------------------|------------------------|---------------------|---------------------------|-----------------|-----------------|
| Площадка               | Номер счёта        |                        | Свободная сумма     | Заблокированная сумма     | Сумма на снятие | Сумма на оплату |
| РТС-Торги по имуществу | 18.34247.66540-PRV | <a href="#">Детали</a> | 99094848994,36 руб. | <a href="#">Пополнить</a> | 4957053,80 руб. | 191351,84 руб.  |
|                        |                    |                        |                     |                           |                 | 0,00 руб.       |

4. Либо нажмите на ссылку «Детали» в строке с номером аналитического счета, который имеет формат «XX.XXXXXX.XXXXX - PRV»;

| Счета компании         |                    |                        |                     |                           |                 |                 |
|------------------------|--------------------|------------------------|---------------------|---------------------------|-----------------|-----------------|
| Площадка               | Номер счёта        |                        | Свободная сумма     | Заблокированная сумма     | Сумма на снятие | Сумма на оплату |
| РТС-Торги по имуществу | 18.34247.66540-PRV | <a href="#">Детали</a> | 99094848994,36 руб. | <a href="#">Пополнить</a> | 4957053,80 руб. | 191351,84 руб.  |
|                        |                    |                        |                     |                           |                 | 0,00 руб.       |

5. Откроется страница просмотра счета, нажмите кнопку «Пополнить счет».

| Счет  |                        |
|---|------------------------|
| Площадка  | РТС-Торги по имуществу |
| Номер счёта   | 15.00858.01117-PRV     |
| Состояние   | Активен                |
| Свободная сумма   | 9 943 594 475,70 руб.  |
| Заблокированная сумма   | 35 531 991,60 руб.     |
| Сумма на снятие   | 20 873 532,70 руб.     |
| Сумма на оплату   | 0,00 руб.              |
| <a href="#">Пополнить счет</a> <a href="#">Вывести средства</a> |                        |
| Банковские реквизиты  |                        |
| Наименование банка  | test5                  |
| Расчетный счет  | 54564566456456456467   |

Образец платежного поручения будет автоматически сформирован в формате excel.

## 7. Участие в аукционе

### Подача ценовых предложений в ходе аукциона

До установленных Извещением о проведении аукциона даты и времени начала проведения аукциона Участнику аукциона необходимо:

1. Войти в Личный кабинет посредством ЭП;
2. Перейти в раздел «Имущественные торги», далее «Поиск процедур» и найти соответствующий аукцион, на участие в котором была подана заявка;
3. Нажать на номер процедуры. Откроется форма «Процедура №...»;
4. Нажать кнопку «Перейти к аукциону»;

**Процедура № 17134**

Назад | Просмотр внесенных изменений

Просмотр заявки | **Перейти к аукциону**

**Основные сведения**

|                        |               |                             |                     |                  |                     |                  |                   |                     |          |
|------------------------|---------------|-----------------------------|---------------------|------------------|---------------------|------------------|-------------------|---------------------|----------|
| Публикация извещения   | Подача заявок | Ожидает рассмотрения заявок | Рассмотрение заявок | Ожидает аукциона | <b>Идет аукцион</b> | Аукцион завершен | Подведение итогов | Сведения о договоре | Завершен |
| Тип процедуры          | Аукцион       |                             |                     |                  |                     |                  |                   |                     |          |
| Номер процедуры        | 5707          |                             |                     |                  |                     |                  |                   |                     |          |
| Наименование процедуры | Тест          |                             |                     |                  |                     |                  |                   |                     |          |
| Продавец (Собственник) | 1             |                             |                     |                  |                     |                  |                   |                     |          |

5. Откроется форма «Аукционный торг по процедуре №...»;

6. Со времени начала проведения аукциона для подачи предложения о цене нажать кнопку «Ввод ставки»;

**Аукционный торг по процедуре № 17134**

**Данные аукциона**

Аукцион с продлением: Да  
Продление в минутах: 10

**Ход аукциона**

Длительность: 00:00:55  
Осталось: 00:59:05  
Расчетные дата и время завершения торгов: 24.11.2017 08:55:00 МСК

**Лоты**

Номер лота:  Наименование лота:  Поиск

| Номер | Наименование  | Осталось до завершения лота | Расчетные дата и время завершения лота | Величина первой ставки | Лучшая цена | Моя цена |                  |
|-------|---------------|-----------------------------|--|------------------------|-------------|----------|------------------|
| 1     | торги для цпп | 00:59:06                    | 24.11.2017 08:55:00 МСК                | 100,00 руб.            |             |          | <b>Ввод став</b> |

Согласен с требованиями извещения \*: Да  
Форма заявки: [тестовый документ.docx](#)

Стр. 1 из 1 | 10 | Просмотр 1 - из 1

7. Откроется окно «Ввод ставки по лоту». В поле «Ценовое предложение» Вы увидите Ваше ценовое предложение;

8. Для подтверждения Вашего ценового предложения необходимо нажать кнопку «Подписать и отправить ставку»;

**Ввод ставки по лоту №1 - торги для цпп**

**Ход аукциона**

Количество участников: 2 | Длительность: 00:01:56  
Подано предложений: 0 | Осталось: 00:58:04

**Ваше предложение**

Аукцион с шагом [?]: Да  
Шаг аукциона: 1,00 руб.  
Осталось до завершения лота: 00:58:05  
Ценовое предложение \*:  **Подписать и отправить ставку**

Ограничения ставки за лот: Возможное ценовое предложение [100,00 руб.](#)

**История ставок**

| Участник                  | Цена за лот | Дата |
|---------------------------|-------------|------|
| Нет записей для просмотра |             |      |

Стр. 1 из 1 | 10

## 9. Подтвердить действие ЭП.

Поле «Ценовое предложение» обновится. Наибольшее из предложенных Участниками предложений о цене выделено зеленым цветом.

| Аукционный торг по процедуре №6349        |                     |  |  |                        |             |             |  |
|---|---------------------|--|--|------------------------|-------------|-------------|--|
| Данные аукциона                           |                     |  |  |                        |             |             |  |
| Аукцион с продлением                      | Да                  |  |  |                        |             |             |  |
| Продление в минутах                       | 10                  |  |  |                        |             |             |  |
| Ход аукциона                              |                     |  |  |                        |             |             |  |
| Длительность:                             | 00:02:51            |  |  |                        |             |             |  |
| Осталось:                                 | 00:09:24            |  |  |                        |             |             |  |
| Расчетные дата и время завершения торгов: | 24.11.2017 08:07:15 |  |  |                        |             |             |  |
| Лоты                                      |                     |  |  |                        |             |             |  |
| Номер лота                                |                     |  |  | Наименование лота      |             |             |  |
| <input type="button" value="Поиск"/>      |                     |  |  |                        |             |             |  |
| Номер                                     | Наименование        | Осталось до завершения лота            | Расчетные дата и время завершения лота | Величина первой ставки | Лучшая цена | Моя цена    |  |
| 1   | торги для цпп       | 00:09:25                               | 24.11.2017 08:07:15                    | 100,00 руб.            | 100,00 руб. | 100,00 руб. | <input type="button" value="Ввод ставки"/> |
| Согласен с требованиями извещения *       |                     | Да                                     |  |                        |             |             |  |
| Форма заявки                              |                     | <a href="#">тестовый документ.docx</a> |  |                        |             |             |  |
| Стр. 1 из 1   10   Просмотр 1 - 1 из 1    |                     |  |  |                        |             |             |  |

Список поданных ценовых предложений можно просмотреть в окне «Ввод ставки по лоту» в разделе «История ставок».

| Ввод ставки по лоту №761 - тест        |  |                  |   |
|--|--|------------------|---|
| Ход аукциона                           |  |                  |   |
| Количество участников:                 | 2  | Длительность:    | 00:05:42  |
| Подано предложений:                    | 2  | Осталось:        | 00:29:11  |
| Ваше предложение                       |  |                  |   |
| Аукцион с шагом [?]                    | Да   |                  |   |
| Шаг аукциона                           | 2,00 %   |                  |   |
| Осталось до завершения лота            | 00:29:13   |                  |   |
| Ценовое предложение *                  | 10 400,00 руб.   |                  | <input type="button" value="Подписать и отправить ставку"/> |
| Ограничения ставки за лот              | Цена за лот должна быть равна <a href="#">10 400,00</a> руб. |                  |   |
| История ставок                         |  |                  |   |
| Участник                               | Цена за лот  | Дата             |   |
| Ваше предложение                       | 10 200,00 руб.   | 20.06.2016 09:15 |   |
| Участник 2                             | 10 000,00 руб.   | 20.06.2016 09:14 |   |
| Стр. 1 из 1   10   Просмотр 1 - 2 из 2 |  |                  |   |

При направлении ценовых предложений время на подачу каждого последующего ценового предложения продлевается на 10 (десять) минут после поступления предыдущего ценового предложения.



**Аукцион в электронной форме завершается с помощью программных и технических средств электронной площадки, если в течение 10 (десяти) минут после поступления последнего ценового предложения ни один Участник аукциона не сделал последующего ценового предложения.**

Победителем признается Участник аукциона, сделавший в ходе аукциона наибольшее ценовое предложение.

## 8. Просмотр сведений о результатах аукциона

После размещения Протокола о результатах аукциона в разделе «Сведения о победителях» будет отображаться информация о победителе аукциона.

| Сведения о победителях |                 |                                |                          |                    |
|------------------------|-----------------|--------------------------------|--------------------------|--------------------|
| Номер заявки           | ИНН претендента | Наименование / ФИО претендента | Дата и время регистрации | Предложение о цене |
| 1225                   | 8627983146      | ООО Тестеры5                   | 15.08.2016 17:50:01      | 1 200,00 руб.      |

С Протоколом о результатах аукциона можно ознакомиться в Личном кабинете либо в открытой части системы в разделе «Протоколы».

Нажмите на ссылку «Скачать» напротив нужного документа.

| Протоколы                                |                  |                         |
|--|------------------|-------------------------|
| Тип                                      | Дата             | Действие                |
| Протокол о результатах проведения торгов | 19.08.2016 09:08 | <a href="#">Скачать</a> |

Стр. 1 из 1 | 10

Просмотр 1 - из 1

### Обращаем Ваше внимание!

По всем вопросам по работе на электронной площадке звоните по тел. **8 499 653-77-00** или пишите по адресу: [iinfo@rts-tender.ru](mailto:iinfo@rts-tender.ru)

**Инструкция**  
**Описание работы в Личном кабинете арендатора**  
**в Финансовой подсистеме ЕИСУГИ**  
На 22 листах

2025 год

# Оглавление

|  |           |
|--|-----------|
| <b>1. Вводная часть .....</b>  | <b>3</b>  |
| <b>2. Авторизация в Личном кабинете арендатора .....</b>   | <b>4</b>  |
| 2.1 Авторизация в ЛКА пользователем .....  | 4         |
| 2.2 Информация о сроках авторизации для победителей по итогам аукциона в ЛКА.....  | 6         |
| <b>3. Главная страница в ЛКА.....</b>  | <b>7</b>  |
| <b>4. Разделы ФЛС в ЛКА .....</b>  | <b>9</b>  |
| <b>5. Заключение договора аренды/купли-продажи и акта приёма-передачи по итогам аукциона в ЛКА.....</b>                      | <b>15</b> |
| 5.1 Информация о сроках заключения договора и акта приёма-передачи для победителей по итогам аукциона .....                  | 15        |
| 5.2 Рекомендации по браузеру и установке расширения для подписания договора и акта приёма-передачи победителем аукциона..... | 17        |
| 5.3 Подписание договора и акта приёма-передачи победителем аукциона.....   | 17        |
| <b>6. Взаимодействие между пользователем и службой технической поддержки, арендодателем/продавцом в ЛКА .....</b>            | <b>19</b> |
| <b>7. Формирование печатной формы «Справка о наличии (отсутствии) задолженности».....</b>                                    | <b>22</b> |

# 1. Вводная часть

Личный кабинет арендатора предназначен для пользователей, которые арендуют и/или приобрели земельный участок и/или недвижимое имущество в Московской области.

В Личном кабинете арендатора должны быть обеспечены следующие функциональные возможности:

- Подписание договора аренды/купли-продажи по итогам аукциона;
- Отображение списка финансово-лицевых счетов;
- Отображение справочных данных по финансово-лицевому счету (далее – ФЛС), балансу его основных субсчетов, договору и объектам по договору;
- Отображение детальной информации по операциям по субсчетам ФЛС и основным изменениям параметров ФЛС (применение нового расчета, изменение сроков оплаты) за определенный период;
- Отображение информации о сумме задолженности, формирование и печать квитанции;
- Проведение оплаты по финансово-лицевому счету путем интеграции с банковскими платежными шлюзами;
- Взаимодействие пользователя со службой технической поддержки и арендодателем/продавцом.

## 2. Авторизация в Личном кабинете арендатора

Пользователь финансовой подсистемы ЕИСУГИ имеет возможность провести самостоятельную авторизацию в Личном кабинете арендатора (далее - ЛКА) с помощью авторизации через Единую систему идентификации и аутентификации (далее - ЕСИА).

### 2.1 Авторизация в ЛКА пользователем

Пользователь вводит в строке браузера адрес ресурса (<https://arenda.mosreg.ru/>). Экранная форма представлена на рисунке ниже (Рисунок 1).

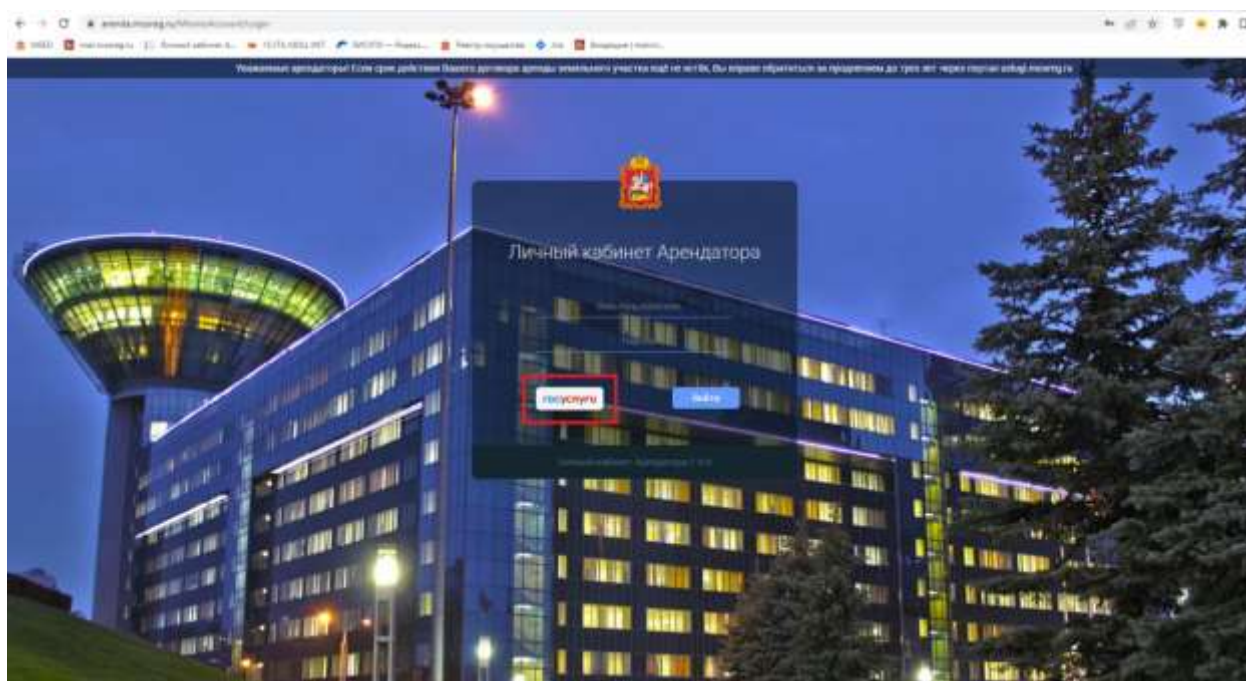


Рисунок 1

На странице авторизации пользователь нажимает на ссылку «ГОСУСЛУГИ». Откроется страница авторизации ЕСИА. Экранная форма представлена на рисунке ниже (Рисунок 2).

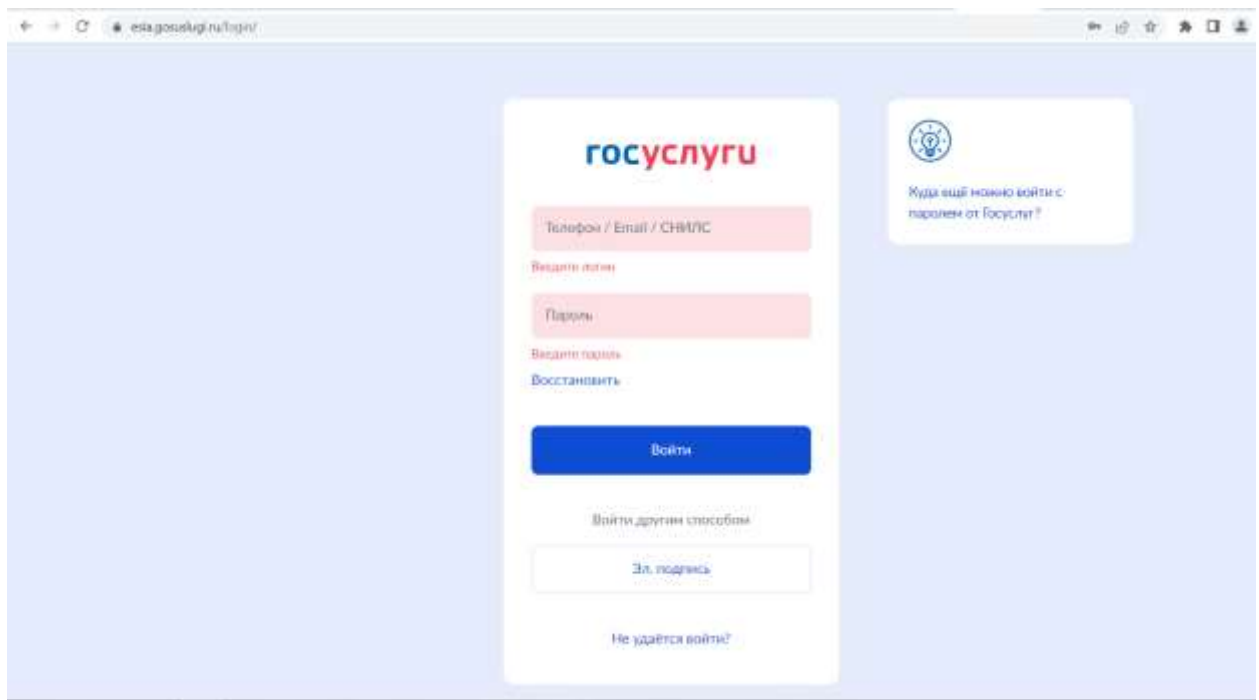


Рисунок 2

После заполнения данных авторизации (логин и пароль от ЕСИА) пользователю будет предложен выбор «Войти как: физическое лицо или сотрудник организации». Данный выбор будет предложен тем пользователям, которые являются сотрудниками организаций и на портале Госуслуг их указали в данном статусе.

Далее пользователь производит вход в систему, после чего на адрес электронной почты, указанный в личном кабинете портала Госуслуги, будут направлены логин и пароль для входа в ЛКА.

При первичном входе в систему, пользователю будет предложено ознакомиться и принять положения Пользовательского соглашения, с последующим принятием его. Если пользователь не примет данное соглашение, то вход в ЛКА будет аннулирован.

Если сервис выдаёт ошибку при авторизации или возвращает на страницу авторизации, необходимо произвести проверку наличия данных в личном кабинете портала «ГОСУСЛУГИ»:

Для физического лица:

- ФИО;
- ИНН;

- E-mail.

Для юридического лица:

- ИНН;

- ОГРН;

- E-mail в профиле организации и в учётной записи сотрудника, который осуществляет вход, как представитель организации.

Также, если пользователь является представителем юридического лица, то его личная учётная запись на портале «ГОСУСЛУГИ» должна быть связана с учётной записью организации. Более подробно информация представлена по следующей ссылке: [https://www.gosuslugi.ru/help/faq/lk\\_employees/102484](https://www.gosuslugi.ru/help/faq/lk_employees/102484)

## **2.2 Информация о сроках авторизации для победителей по итогам аукциона в ЛКА**

### **2.2.1 Договор аренды/купли-продажи земельного участка.**

В течение 10-ти календарных дней, после публикации протокола о результатах электронного аукциона на официальном сайте, арендатор/покупатель обязан произвести авторизацию в ЛКА.

### **2.2.2 Договор аренды недвижимого имущества**

В течение 10-ти календарных дней, после публикации протокола о результатах электронного аукциона на официальном сайте, арендатор обязан произвести авторизацию в ЛКА.

### **2.2.3 Договор купли-продажи недвижимого имущества**

На следующий день, после публикации протокола о результатах электронного аукциона на официальном сайте, покупатель обязан произвести авторизацию в ЛКА.

### 3. Главная страница в ЛКА

На первой странице отражается полный перечень ФЛС со сводной информацией. Данные по ФЛС могут быть представлены в виде карточек или в виде списка. Пользователь может выбрать вариант отображения нажатием на кнопки над данными ФЛС.

Экранная форма первой страницы ЛКА с отображением ФЛС в виде карточек представлена на рисунке ниже (Рисунок 3).

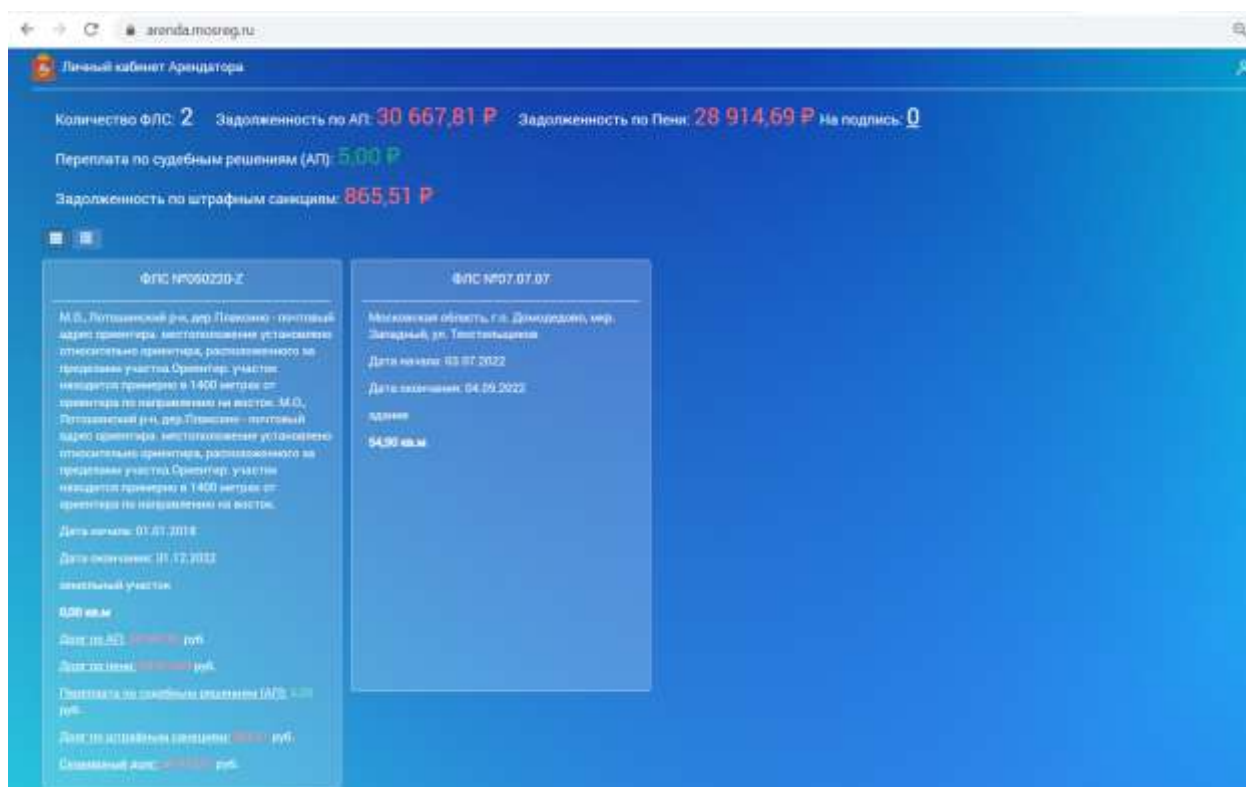


Рисунок 3

Экранная форма первой страницы ЛКА с отображением ФЛС в виде карточек представлена на рисунке ниже (Рисунок 4).



Рисунок 4

Пользователь должен выбрать ФЛС и, при клике на номер, перейти в карточку выбранного ФЛС. На экране отобразится детализированная информация по выбранному ФЛС.



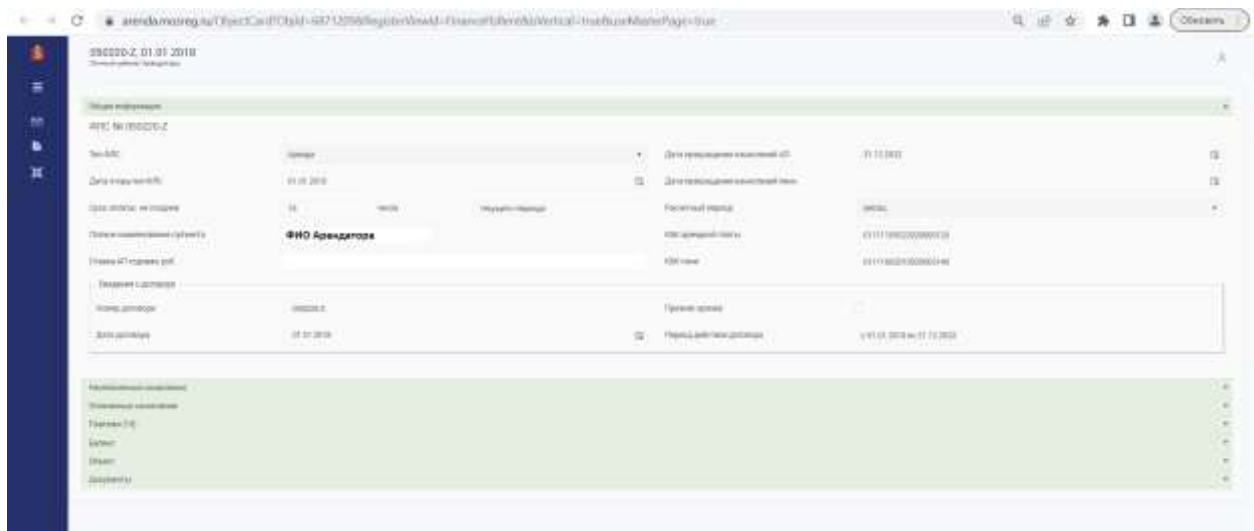


Рисунок 6

В разделе «Неоплаченные начисления» пользователь может просмотреть начисления и оплатить. Экранная форма представлена на рисунке ниже (Рисунок 7).



Рисунок 7

В данном разделе пользователь может выгрузить квитанцию на оплату и произвести оплату с помощью платёжного шлюза.

Для выгрузки Квитанции на оплату пользователю необходимо нажать на иконку в крайнем столбце «Квитанция». Начнётся автоматическая загрузка.

После окончания скачивания, пользователь сможет ознакомиться с реквизитами для оплаты, а также произвести оплату по QR-code, перейдя в мобильное приложение банка и наведя камеру на QR-code.

Для оплаты с помощью платёжного шлюза в сервисе, пользователю необходимо поставить чек-бокс (галочку) около начисления, которое он хочет оплатить и нажать на соответствующую кнопку «Оплатить».

Экранная форма представлена на рисунке ниже (Рисунок 8).



Рисунок 8

После нажатия на кнопку «Оплатить» сервис отправляет пользователя на платёжный шлюз.

Экранная форма представлена на рисунке ниже (Рисунок 9).

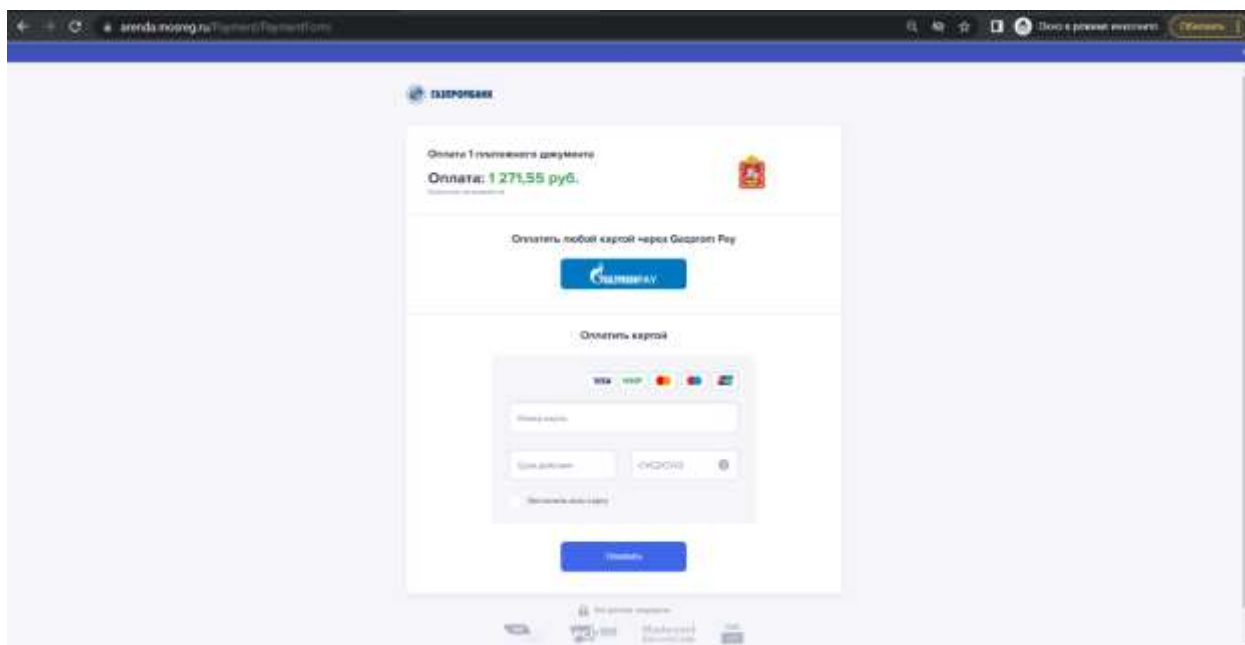


Рисунок 9

В разделе «Оплаченные начисления» оплаченные начисления представлены начисления, ранее оплаченные пользователем.

Экранная форма представлена на рисунке ниже (Рисунок 10).

| Дата совершения | Назначение платежа           | Сумма (руб.) | АИФ                | УИН              | Платежная группа УИН |
|-----------------|------------------------------|--------------|--------------------|------------------|----------------------|
| 19.08.2021      | Оплата по договору аренды ИФ | 271,00       | 001110001204000120 | 0010000000000470 | Платежи              |
| 19.08.2021      | Оплата по договору аренды ИФ | 271,00       | 001110001204000120 | 0010000000000470 | Платежи              |
| 19.08.2021      | Оплата по договору аренды ИФ | 271,00       | 001110001204000120 | 0010000000000470 | Платежи              |
| 19.08.2021      | Оплата по договору аренды ИФ | 74,00        | 001110001204000120 | 0010000000000470 | Платежи              |

Рисунок 10

В разделе «Платежи» представлены платежи, которые совершал пользователь. Можно просмотреть по атрибутам.

Экранная форма представлена на рисунке ниже (Рисунок 11).

| ИИФ  | Дата (И)   | Дата начала | Дата окончания | Сумма (руб.) | Тип платежа | Инициатор | Статус операции |
|------|------------|-------------|----------------|--------------|-------------|-----------|-----------------|
| 2423 | 01.11.2021 | 01.11.2021  |                | 100,00       |             |           | Оплата по ИИФ   |
| 18   | 01.11.2021 | 01.11.2021  |                | 100,00       |             |           | Оплата по ИИФ   |
| 130  | 01.11.2021 | 01.11.2021  |                | 100,00       |             |           | Оплата по ИИФ   |
| 5    | 01.11.2021 | 01.11.2021  |                | 200,00       |             |           | Оплата по ИИФ   |

Рисунок 11

В разделе «Баланс» представлены данные по всем хозяйственным операциям. Пользователь может просмотреть операции по основному счету и субсчетам.

Экранные формы представлены на рисунке ниже (Рисунок 12, Рисунок 13).

| Дата документа | Тип             | Сумма руб. | Должник    | Долгосрочный/краткосрочный | Описание        | Счет       | Долг руб. |
|----------------|-----------------|------------|------------|----------------------------|-----------------|------------|-----------|
| 01.01.2018     | Исходные данные | 150000     |            | 01.01.2018                 | Исходные данные | 01.01.2018 | 219000    |
| 01.01.2018     | Исходные данные | 25000      |            | 01.01.2018                 | Исходные данные | 01.01.2018 | 219000    |
| 01.01.2018     | Исходные данные | 10000      |            | 01.01.2018                 | Исходные данные | 01.01.2018 | 219000    |
| 01.01.2018     | Исходные данные | 10000      |            | 01.01.2018                 | Исходные данные | 01.01.2018 | 219000    |
| 01.01.2018     | Исходные данные | 10000      |            | 01.01.2018                 | Исходные данные | 01.01.2018 | 219000    |
| 18.11.2018     | Исходные данные | 400000     |            | 18.11.2018                 | Исходные данные | 18.11.2018 | 219000    |
| 31.01.2018     | Итого           | 740000     | 31.01.2018 | 31.01.2018                 | Итого           | 31.01.2018 | 740000    |

Рисунок 12

| Дата документа | Тип             | Сумма руб. | Должник | Долгосрочный/краткосрочный | Описание        | Счет       | Долг руб. |
|----------------|-----------------|------------|---------|----------------------------|-----------------|------------|-----------|
| 01.01.2018     | Исходные данные | 400000     |         | 01.01.2018                 | Исходные данные | 01.01.2018 | 219000    |
| 01.01.2018     | Исходные данные | 44700      |         | 01.01.2018                 | Исходные данные | 01.01.2018 | 219000    |

Рисунок 13

В разделе «Объект» доступна информация по арендуемому/приобретённому объекту имущества.

Экранная форма представлена на рисунке ниже (Рисунок 14).



## **5. Заключение договора аренды/купли-продажи и акта приёма-передачи по итогам аукциона в ЛКА**

Пользователям, которые выиграли право на заключение договора аренды/купли-продажи, предоставляется возможность на подписание указанного договора в электронном виде в разделе «Документы».

### **5.1 Информация о сроках заключения договора и акта приёма-передачи для победителей по итогам аукциона**

#### **5.1.1 Договор аренды/купли-продажи земельного участка.**

Согласно статьям 39.12 и 39.13 Земельного кодекса Российской Федерации от 25.10.2001 № 136-ФЗ, сроки на заключение договора аренды/купли-продажи земельного участка рассчитываются следующим образом:

На следующий день, после публикации протокола о результатах электронного аукциона на официальном сайте, начинается отсчёт 10-ти календарных дней моратория (п.11 ст. 39.13 ЗК РФ). Если последний день моратория выпадает на выходной, то последним днём будет считаться ближайший рабочий день.

Со следующего дня, после окончания моратория, начинается отсчёт 5-ти календарных дней на направление подписанного договора со стороны арендодателя/продавца (п.12 ст.39.13 ЗК РФ).

Если последний день срока на направление подписанного договора выпадает на выходной, то последним днём будет считаться ближайший рабочий день.

На следующий день, после направления подписанного договора, начинается отсчёт 10-ти рабочих дней на подписание договора со стороны арендатора/покупателя (п.25 ст.39.12 ЗК РФ).

Если последний день подписания договора со стороны арендатора/покупателя выпадает на выходной, то последним днём будет считаться ближайший рабочий день.

### **5.1.2 Договор аренды недвижимого имущества**

Согласно статье 17.1 Федерального закона от 26.07.2006 № 135-ФЗ, сроки на заключение договора аренды недвижимого имущества рассчитываются следующим образом:

На следующий день, после публикации протокола о результатах электронного аукциона на официальном сайте, начинается отсчёт 10-ти календарных дней моратория (п.7 ст. 17.1 135-ФЗ). Если последний день моратория выпадает на выходной, то последним днём будет считаться ближайший рабочий день.

Если дата публикации Документации об аукционе в электронной форме /изменений в Документацию об аукционе в электронной форме была по 30.09.2025 (включительно), то:

Со следующего дня, после окончания моратория, начинается отсчёт 5-ти календарных дней на заключение договора аренды недвижимого имущества. Подписание осуществляется в первую очередь со стороны арендодателя, затем арендатора. Если последний день подписания договора со стороны арендатора выпадает на выходной, то последним днём будет считаться ближайший рабочий день.

Если дата публикации Документации об аукционе в электронной форме /изменений в Документацию об аукционе в электронной форме была с 01.10.2025, то:

Со следующего дня, после окончания моратория, начинается отсчёт 3-х рабочих дней на направление подписанного договора со стороны арендодателя.

На следующий день, после направления подписанного договора, начинается отсчёт 3-х рабочих дней на подписание договора со стороны арендатора.

### **5.1.3 Договор купли-продажи недвижимого имущества**

Согласно пункту 14 статьи 18 Федерального закона от 21.12.2001 № 178-ФЗ (ред. от 06.04.2024) заключение договора купли-продажи недвижимого имущества должно осуществиться в течение 5-ти рабочих дней со следующего дня, после публикации протокола о результатах электронного аукциона на официальном сайте. Подписание осуществляется в первую очередь со стороны продавца, затем покупателя.

После дня полной оплаты имущества по договору купли-продажи необходимо подписать акт приёма-передачи не позднее чем через тридцать календарных дней.

## **5.2 Рекомендации по браузеру для подписания договора и акта приёма-передачи победителем аукциона**

Для подписания договора аренды/купли продажи и акта приёма-передачи рекомендуется использовать браузеры:

- Яндекс Браузер для организаций;
- Chromium-Gost.

Более подробная информация представлена на официальном сайте КриптоПро:  
<https://www.cryptopro.ru/products/cades/plugin>

## **5.3 Подписание договора и акта приёма-передачи победителем аукциона**

После того, как арендодатель/продавец подпишет документ, арендатору/покупателю будет доступна кнопка «Подписать». При нажатии на неё осуществляется переход на страницу выбора электронной цифровой подписи (далее ЭЦП).

После того, как в окне «Сертификат» будут отображены все ЭЦП, которые загружены на компьютер, необходимо выбрать необходимую. При выборе необходимой ЭЦП в окне «Информация о сертификате» будет отображена информация о выбранной ЭЦП. Только после этого пользователю необходимо нажать на кнопку «Подписать».

Экранная форма представлена на рисунке ниже (Рисунок 15).

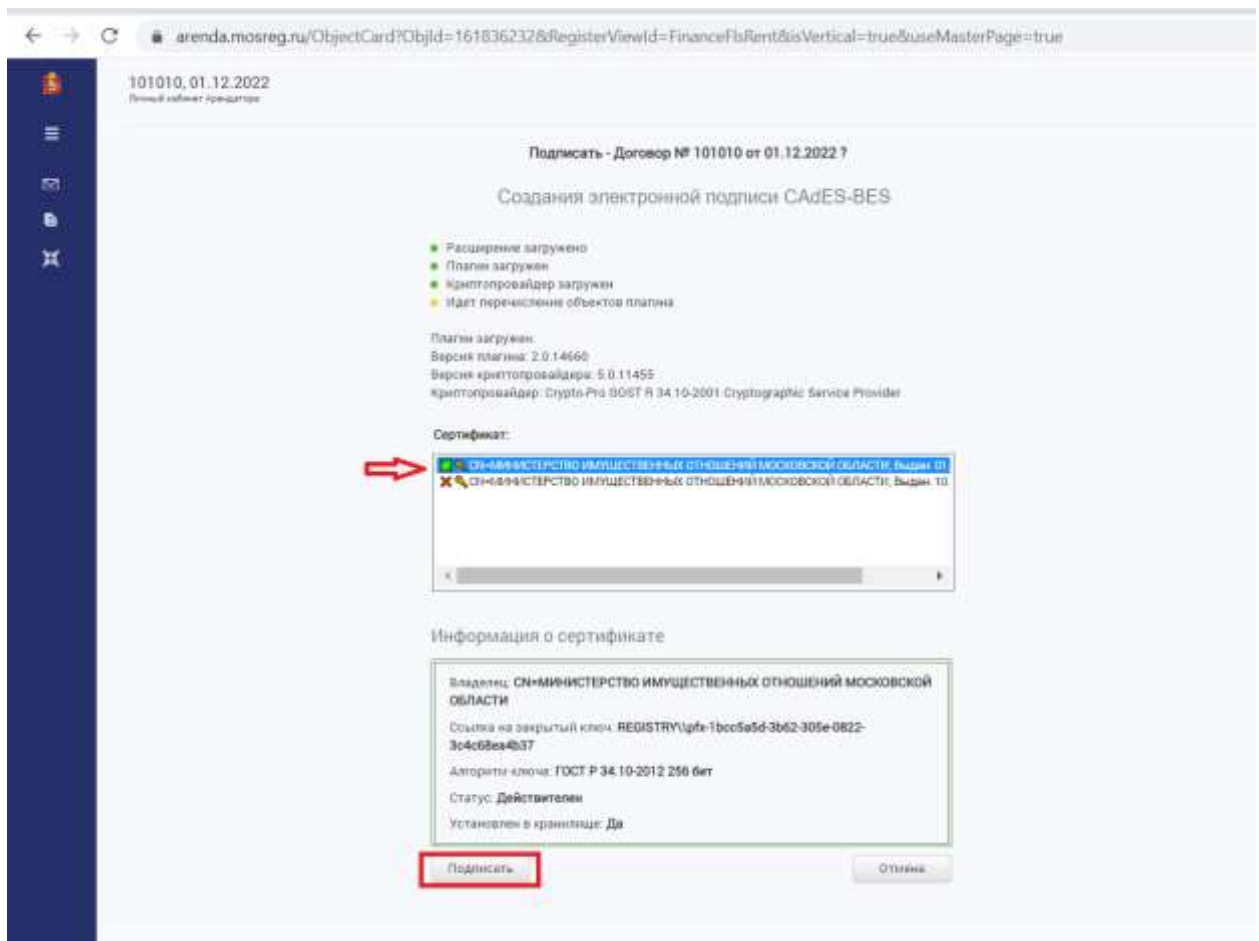


Рисунок 15

## 6. Взаимодействие между пользователем и службой технической поддержки, арендодателем/продавцом в ЛКА

Для упрощения взаимодействия между пользователем и службой технической поддержки (далее – СТП), а также арендодателем/продавцом была реализована форма обратной связи. Данная форма расположена на главной странице авторизации, а также на странице с перечнем ФЛС.

Экранные формы представлена на рисунках ниже (Рисунок 16, Рисунок 17).



Рисунок 16

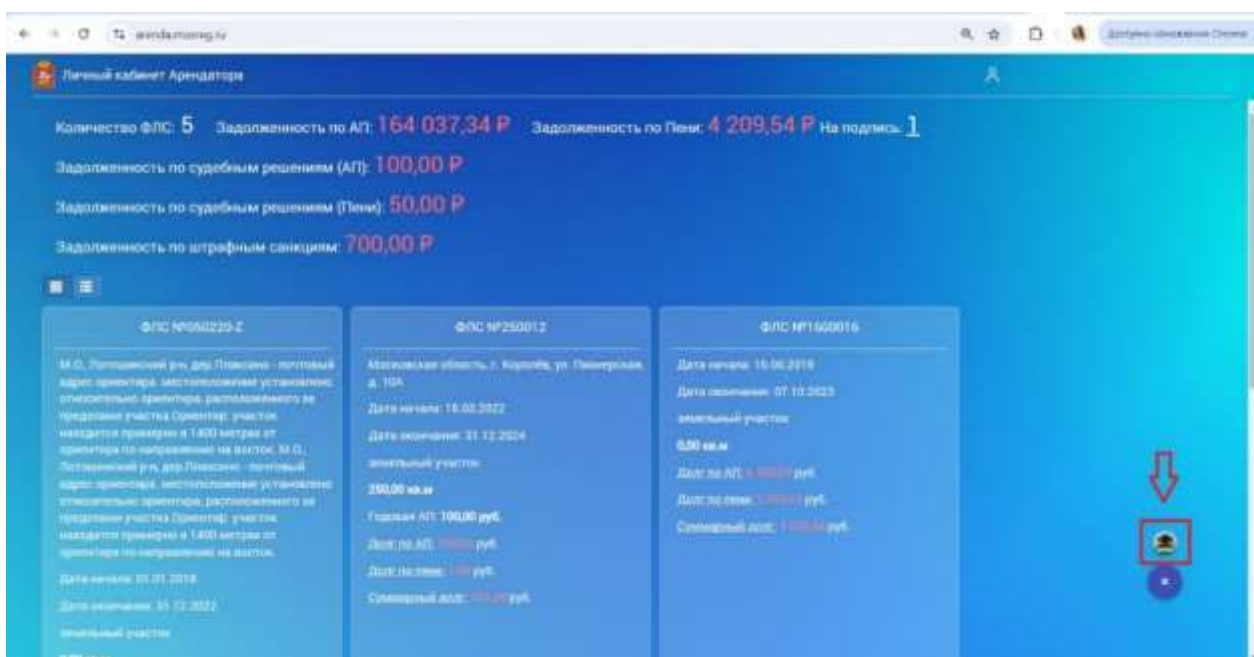



Рисунок 17

При клике на значок **SUPPORT** открывается окно для ввода информации по запросу в СТП или арендодателю/продавцу. Необходимо заполнить следующие данные

- ФИО или полное наименование организации;
- ИНН;
- Контактный номер телефона;
- Электронная почта;
- Тема обращения;
- Кадастровый номер объекта, который участвует в сделке;
- Описание.

Также к обращению можно приложить файл и необходимо проставить чек-бокс (галочку) около принятия условий соглашения.

Экранная форма представлена на рисунке ниже (Рисунок 18).



The screenshot shows a web form titled "Обращение в техническую поддержку и арендодателю по условиям договора". The form is divided into three main sections: "ПЕРСОНАЛЬНАЯ ИНФОРМАЦИЯ", "ОБРАЩЕНИЕ", and "Файл".

- ПЕРСОНАЛЬНАЯ ИНФОРМАЦИЯ:** Includes fields for "ФИО \*", "Полное наименование организации", "Краткое наименование организации", "ИНН \*", "Номер телефона \*", and "Электронная почта \*".
- ОБРАЩЕНИЕ:** Includes fields for "Тема обращения \*", "Кадастровый номер объекта, который участвует в сделке \*", and "Описание \*". A note below the description field states "Напишите не более 4000 символов о проблеме".
- Файл:** Includes a "Загрузить" button.

At the bottom of the form, there is a checkbox labeled "Нажимая на кнопку, я принимаю условия соглашения" and a blue "Отправить" button.

Рисунок 18

После того, как форма будет заполнена и обращение отправлено, на почту, указанную в учётной записи на портале «ГОСУСЛУГИ», придёт письмо с сообщением, что обращение пользователя зарегистрировано и принято в работу.

Регламентный срок решения обращений до 5 рабочих дней.

Если у СТП или арендодателя/продавца возникнут вопросы по обращению, то он свяжется с пользователем по указанному номеру телефону или на почту придёт письмо с уточняющими вопросами.

При решении обращения со стороны СТП или арендодателя/продавца на почту пользователя придёт письмо с уведомлением, что обращение решено.

## 7. Формирование печатной формы «Справка о наличии (отсутствии) задолженности».

Пользователь может самостоятельно сформировать акт сверки, а также справку о наличии (отсутствии) задолженности, не прибегая к запросу услуги на Портале государственных и муниципальных услуг.

Экранная форма представлена на рисунке ниже (Рисунок 19).



Рисунок 19

# Инструкция по регистрации для физических лиц

Для участия в торгах по реализации государственного или муниципального имущества пройдите регистрацию в ГИС Торги.

Пройдя регистрацию в ГИС Торги, физическое лицо получает доступ к участию в торгах на электронных площадках, перечень операторов которых утвержден распоряжением Правительства РФ от 12.07.2018 № 1447-р\*, без прохождения дополнительных проверок и направления документов.

## \*Электронные площадки:

- АО «Сбербанк – АСТ»
- АО «Единая электронная торговая площадка»
- АО «Агентство по государственному заказу Республики Татарстан»
- АО «ТЭК-Торг»
- ООО «РТС – тендер»
- ООО «Электронная торговая площадка ГПБ»
- АО «Электронные торговые системы» (ЭТП «Фабрикант»)
- АО «Российский аукционный дом»

Шаги регистрации для физического лица:

## 1 Получение квалифицированной электронной подписи и регистрация на Госуслугах (ЕСИА)

Перед началом регистрации необходимо получить квалифицированную электронную подпись в удостоверяющем центре, аккредитованном Министерством цифрового развития, связи и массовых коммуникаций Российской Федерации.

В случае если у пользователя имеется действующая квалифицированная электронная подпись, повторное получение не требуется.

Затем пройти регистрацию на Госуслугах (ЕСИА). В случае если пользователь уже зарегистрирован на Госуслугах (ЕСИА), достаточно воспользоваться имеющейся подтвержденной учетной записью.



## 2 Регистрация в ГИС Торги

Перейти на сайт [torgi.gov.ru](http://torgi.gov.ru), нажать на главной странице кнопку «Войти» и выбрать личный кабинет участника.

В открывшемся окне необходимо заполнить заявление на регистрацию участника (часть сведений заполняется автоматически на основании данных из государственных реестров).

**Обращаем внимание!** ГИС Торги обладает наивысшим классом безопасности и соответствует требованиям Федерального закона от 27.07.2006 № 152-ФЗ «О персональных данных». Все приложенные документы будут использованы при регистрации на электронных площадках, а также при подаче заявок на участие в торгах, проводимых в электронной форме. Повторное предоставление приложенных документов в дальнейшем не потребуется.

Далее необходимо подписать заявление на регистрацию квалифицированной электронной подписью, нажав кнопку «Подписать и отправить». После чего участник будет зарегистрирован в ГИС Торги.



## 3 Передача сведений о зарегистрированном участнике торгов на электронные площадки

После регистрации в ГИС Торги информация об участнике автоматически направляется на электронные площадки по защищенным каналам.

Операторы электронных площадок регистрируют участника торгов на электронной площадке не позднее рабочего дня, следующего за днем его регистрации в ГИС Торги.

**Обращаем внимание!** В случае если физическое лицо передает полномочия на участие в торгах иному физическому лицу по доверенности, то доверенному лицу также необходимо пройти регистрацию в ГИС Торги. При этом такому представителю необходимо представить скан-образ доверенности в составе заявки на электронной площадке.

