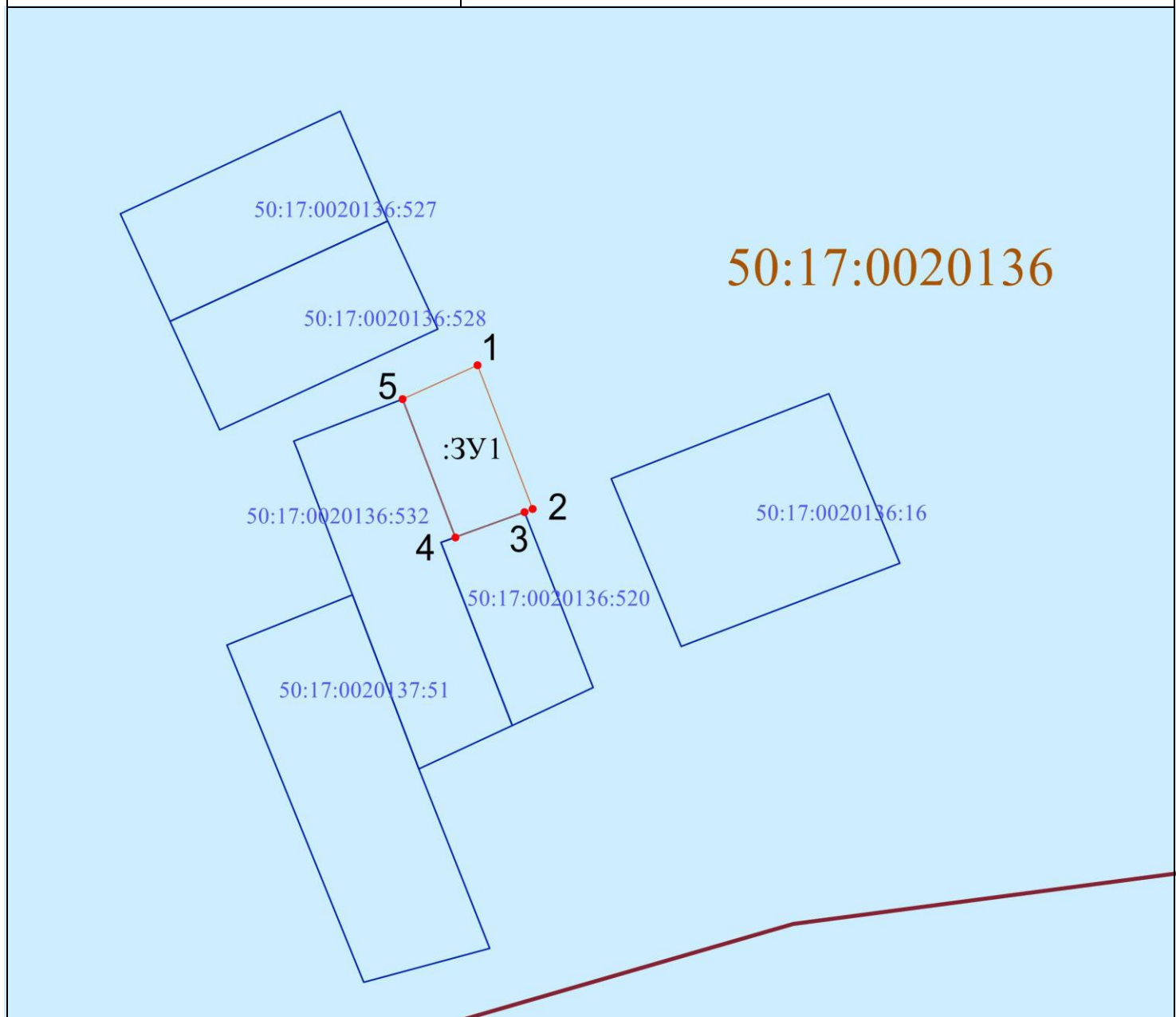


**СХЕМА
РАСПОЛОЖЕНИЯ ЗЕМЕЛЬНОГО УЧАСТКА ИЛИ ЗЕМЕЛЬНЫХ УЧАСТКОВ
НА КАДАСТРОВОМ ПЛАНЕ ТЕРРИТОРИИ**

	Утверждена
	(наименование документа об утверждении, включая
	наименования органов государственной власти или
	органов местного самоуправления, принявших решение об утверждении схемы или подписавших соглашение о перераспределении земельных участков) от _____ N _____








Условный номер земельного участка _ _
Площадь земельного участка 436 кв.м


Обозначение характерных точек границ	Координаты, м	
	X	Y
1	2	3
1	473894.49	2261805.41
2	473867.59	2261815.75
3	473866.97	2261814.19
4	473862.27	2261801.25
5	473888.11	2261791.36
1	473894.49	2261805.41

Масштаб: 1: 1000

Условные обозначения:

	граница, местоположение которой определено при выполнении кадастровых работ
1. 	характерная точка границы земельного участка, сведения о которой отсутствуют в ЕГРН, местоположение которой определено при кадастровых работах
	граница кадастрового квартала
50:17:0020136	номер кадастрового квартала
	местоположение границ земельных участков, сведения о которых содержатся в ЕГРН
	Водоохранная зона Река Клязьма Распоряжение № 386-РМ от 20.03.2023 г.

Кадастровый инженер ООО «МЕГАЛЭНД»



Кононыхин А.С.

