



**ОПИСАНИЕ МЕСТОПОЛОЖЕНИЯ ГРАНИЦ**

**Публичный сервитут объекта «Газопровод низкого давления», кадастровый номер 50:17:0000000:10743**

(наименование объекта, местоположение границ которого описано (далее - объект))

**Раздел 1**

**Сведения об объекте**

Сведения об объекте		
№ п/п	Характеристики объекта	Описание характеристик
1	2	3
1	Местоположение объекта	Московская область, Павлово-Посадский г.о., Большие Дворы рп
2	Площадь объекта ± величина погрешности определения площади ( $P \pm \Delta P$ )	404 м <sup>2</sup> ± 7 м <sup>2</sup>
3	Иные характеристики объекта	Вид объекта реестра границ: Зона с особыми условиями использования территории Вид объекта по документу: Публичный сервитут объекта «Газопровод низкого давления», кадастровый номер 50:17:0000000:10743 Содержание ограничений использования объектов недвижимости в пределах зоны или территории: Публичный сервитут, для целей размещения линейных объектов системы газоснабжения, их неотъемлемых технологических частей. Срок установления 49 лет. Владелец публичного сервитута: Акционерное Общество «Мособлгаз» (ИНН 5032292612, ОГРН 1175024034734). Адрес: Московская обл. г. Одинцово, д. Раздоры, 1-й км Рублево-Успенского шоссе, д. 1, корп. Б. Электронная почта: info@mosoblgaz.ru

**Раздел 2**

**Сведения о местоположении границ объекта**

**1. Система координат** МСК-50, зона 2

**2. Сведения о характерных точках границ объекта**

Обозначение характерных точек границ	Координаты, м		Метод определения координат характерной точки	Средняя квадратическая погрешность положения характерной точки (Mt), м	Описание обозначения точки на местности (при наличии)
	X	Y			
<b>1</b>	<b>2</b>	<b>3</b>	<b>4</b>	<b>5</b>	<b>6</b>
1	475 656,01	2 260 072,11	Аналитический метод	0,10	—
2	475 680,71	2 260 061,49	Аналитический метод	0,10	—
3	475 695,78	2 260 055,06	Аналитический метод	0,10	—
4	475 718,29	2 260 045,58	Аналитический метод	0,10	—
5	475 734,69	2 260 038,51	Аналитический метод	0,10	—
6	475 748,98	2 260 032,80	Аналитический метод	0,10	—
7	475 750,47	2 260 036,51	Аналитический метод	0,10	—
8	475 736,23	2 260 042,21	Аналитический метод	0,10	—
9	475 719,85	2 260 049,26	Аналитический метод	0,10	—
10	475 697,34	2 260 058,74	Аналитический метод	0,10	—
11	475 682,29	2 260 065,17	Аналитический метод	0,10	—
12	475 657,59	2 260 075,79	Аналитический метод	0,10	—
1	475 656,01	2 260 072,11	Аналитический метод	0,10	—
<b>3. Сведения о характерных точках части (частей) границы объекта</b>					
<b>1</b>	<b>2</b>	<b>3</b>	<b>4</b>	<b>5</b>	<b>6</b>
—	—	—	—	—	—







**Раздел 4**  
**План границ объекта**



**Масштаб 1:1 000**

**Используемые условные знаки и обозначения:**

-  7 - характеристическая точка границы зоны
-  - граница зоны
-  - граница кадастрового квартала по сведениям ЕГРН
-  - граница земельного участка по сведениям ЕГРН

Подпись \_\_\_\_\_



Дата « 14 » августа 20 25 г.

Место для оттиска печати (при наличии) лица, составившего описание местоположения границ объекта