

ОПИСАНИЕ МЕСТОПОЛОЖЕНИЯ ГРАНИЦ

*Публичный сервитут объекта «Подземный газопровод низкого давления», кадастровый номер
50:17:0030306:521*

(наименование объекта, местоположение границ которого описано (далее - объект))

Раздел 1

Сведения об объекте

№ п/п	Характеристики объекта	Описание характеристик
1	2	3
1	Местоположение объекта	Московская область, Павлово-Посадский г.о., Крупино д
2	Площадь объекта ± величина погрешности определения площади (P ± ΔP)	332 м ² ± 6 м ²
3	Иные характеристики объекта	Вид объекта реестра границ: Зона с особыми условиями использования территории Вид объекта по документу: Публичный сервитут объекта «Подземный газопровод низкого давления», кадастровый номер 50:17:0030306:521 Содержание ограничений использования объектов недвижимости в пределах зоны или территории: Публичный сервитут, для целей размещения линейных объектов системы газоснабжения, их неотъемлемых технологических частей. Срок установления 49 лет. Владелец публичного сервитута: Акционерное Общество "Мособлгаз". Адрес: Московская обл, г. Одинцово, д. Раздоры, 1-й км Рублево-Успенского шоссе, д. 1, корп. Б. Электронная почта: info@mosoblgaz.ru

Раздел 2

Сведения о местоположении границ объекта

1. Система координат МСК-50, зона 2

2. Сведения о характерных точках границ объекта

Обозначение характерных точек границ	Координаты, м		Метод определения координат характерной точки	Средняя квадратическая погрешность положения характерной точки (Mt), м	Описание обозначения точки на местности (при наличии)
	X	Y			
1	2	3	4	5	6
1	454 232,99	2 265 842,18	Аналитический метод	0,10	—
2	454 249,73	2 265 837,66	Аналитический метод	0,10	—
3	454 305,38	2 265 827,05	Аналитический метод	0,10	—
4	454 314,20	2 265 825,64	Аналитический метод	0,10	—
5	454 314,83	2 265 829,96	Аналитический метод	0,10	—
6	454 310,88	2 265 830,54	Аналитический метод	0,10	—
7	454 310,82	2 265 830,18	Аналитический метод	0,10	—
8	454 306,09	2 265 830,98	Аналитический метод	0,10	—
9	454 250,62	2 265 841,56	Аналитический метод	0,10	—
10	454 234,03	2 265 846,04	Аналитический метод	0,10	—
1	454 232,99	2 265 842,18	Аналитический метод	0,10	—

3. Сведения о характерных точках части (частей) границы объекта





1	2	3	4	5	6
—	—	—	—	—	—

Раздел 4
План границ объекта



Масштаб 1:1 000

Используемые условные знаки и обозначения:

-  7 - характеристическая точка границы зоны
-  - граница зоны
-  - граница кадастрового квартала по сведениям ЕГРН
-  - граница земельного участка по сведениям ЕГРН

Подпись _____



Дата « 14 » августа 20 25 г.

Место для отрисовки печати (при наличии) лица, составившего описание местоположения границ объекта