

**СХЕМА
РАСПОЛОЖЕНИЯ ЗЕМЕЛЬНОГО УЧАСТКА ИЛИ ЗЕМЕЛЬНЫХ УЧАСТКОВ
НА КАДАСТРОВОМ ПЛАНЕ ТЕРРИТОРИИ**

	Утверждена
	(наименование документа об утверждении, включая
	наименования органов государственной власти или
	органов местного самоуправления, принявших решение об утверждении схемы или подписавших соглашение о перераспределении земельных участков) от _____ N _____






Условный номер земельного участка :3У1

Площадь земельного участка **670** кв.м


Обозначение характерных точек границ	Координаты, м	
	X	Y
1	2	3
1	468240.98	2266835.92
2	468252.85	2266860.23
3	468230.64	2266871.83
4	468219.13	2266847.69
1	468240.98	2266835.92

Масштаб: 1: 500

Условные обозначения:

:ЗУ1	Обозначение образуемого земельного участка
	граница, местоположение которой определено при выполнении кадастровых работ
1 ●	характерная точка границы земельного участка, сведения о которой отсутствуют в ЕГРН, местоположение которой определено при кадастровых работах
	граница кадастрового квартала
50:17:0021720	номер кадастрового квартала
	местоположение зданий и сооружений

Кадастровый инженер ООО «МЕГАЛЭНД»



Кононыхин А.С.

