

Утверждена

(наименование документа об утверждении, включая

наименования органов государственной власти или

органов местного самоуправления, принявших  
решение об утверждении схемы или подписавших  
соглашение о перераспределении земельных участков)

от \_\_\_\_\_ № \_\_\_\_\_

## Схема расположения земельного участка или земельных участков на кадастровом плане территории

<b>Условный номер земельного участка :3У1</b> (указывается в случае, если предусматривается образование двух и более земельных участков)		
<b>Площадь земельного участка 1476 м<sup>2</sup></b> (указывается проектная площадь образуемого земельного участка, вычисленная с использованием федеральной государственной географической информационной системы, обеспечивающей функционирование национальной системы пространственных данных, которой является федеральная государственная географическая информационная система "Единая цифровая платформа "Национальная система пространственных данных" (далее - информационная система), или иных технологических и программных средств с округлением до 1 квадратного метра. Указанное значение площади земельного участка может быть уточнено при проведении кадастровых работ не более чем на десять процентов)		
<b>Обозначение характерных точек границ</b>	<b>Координаты, м</b> (указывается в случае подготовки схемы расположения земельного участка с использованием информационной системы или иных технологических и программных средств. Значения координат, полученные с использованием указанных технологических и программных средств, указываются с округлением до 0,01 метра)	
	<b>X</b>	<b>Y</b>
<b>1</b>	<b>2</b>	<b>3</b>
5	466270.45	2258363.60








1	2	3
1	466277.97	2258391.08
2	466249.32	2258400.00
3	466229.63	2258406.16
4	466223.89	2258375.13
5	466270.45	2258363.60



Система координат: МСК-50

Масштаб 1:1500

### Условные обозначения:

-  – граница образуемого земельного участка, 5 – номер поворотной точки образуемого участка;
-  – граница учтенного земельного участка, :41 – обозначение учтенного участка;
-  – граница кадастрового квартала,
-  – характерная точка границы земельного участка.
- 50:17-7.1124**  – реестровой номер территориальной зоны, в которой расположен образуемый участок
-  – граница территориальной зоны
-  – обозначение доступа к образуемому участку от земель общего пользования