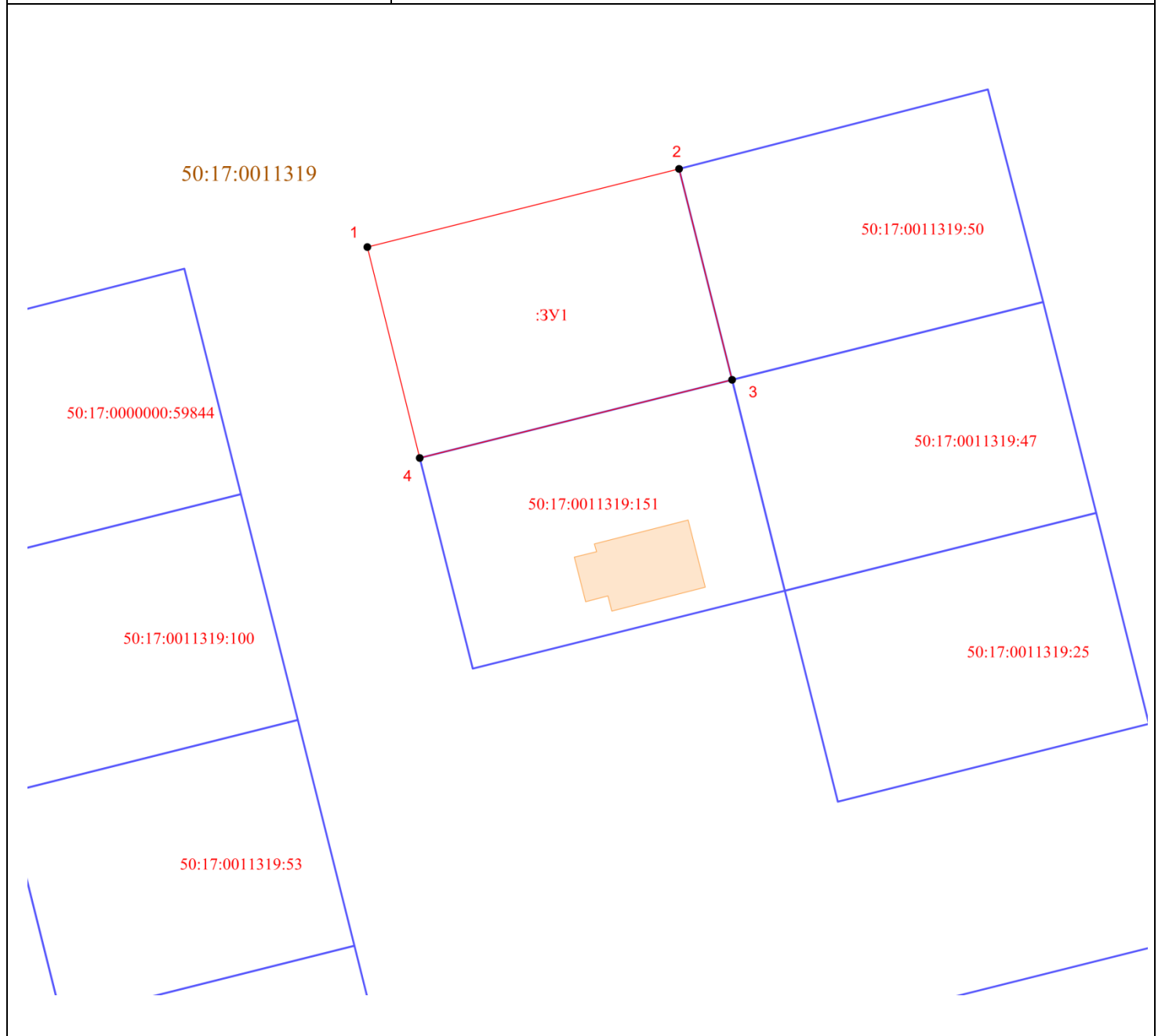


**СХЕМА
РАСПОЛОЖЕНИЯ ЗЕМЕЛЬНОГО УЧАСТКА ИЛИ ЗЕМЕЛЬНЫХ УЧАСТКОВ
НА КАДАСТРОВОМ ПЛАНЕ ТЕРРИТОРИИ**

	Утверждена
	(наименование документа об утверждении, включая
	наименования органов государственной власти или
	органов местного самоуправления, принявших решение об утверждении схемы или подписавших соглашение о перераспределении земельных участков) от _____ N _____






Условный номер земельного участка :ЗУ1

Площадь земельного участка 1200 кв.м


Обозначение характерных точек границ	Координаты, м	
	X	Y
1	2	3
1	482811.04	2267752.52
2	482821.30	2267793.35
3	482793.64	2267800.27
4	482783.41	2267759.40
1	482811.04	2267752.52

Масштаб: 1: 500

Условные обозначения:

:ЗУ1	Обозначение образуемого земельного участка
	граница, местоположение которой определено при выполнении кадастровых работ
1 ●	характерная точка границы земельного участка, сведения о которой отсутствуют в ЕГРН, местоположение которой определено при кадастровых работах
	граница кадастрового квартала
50:17:0021719	номер кадастрового квартала
	местоположение зданий и сооружений

Кадастровый инженер ООО «МЕГАЛЭНД»



Кононыхин А.С.

