

Утверждена

Администрацией Павло-Посадского городского округа

(наименование документа об утверждении, включая наименования органов государственной власти или органов местного самоуправления, принявших решение об утверждении схемы или подписавших соглашение о перераспределении земельных участков)

от \_\_\_\_\_ № \_\_\_\_\_







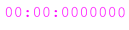

**Схема расположения земельного участка или земельных участков на кадастровом плане территории**

<b>Система координат: МСК50 зона 2</b>	
Условный номер земельного участка	:3У1
Площадь земельного участка	1 004 м <sup>2</sup>

Обозначение характерных точек границ	Координаты		Обозначение характерных точек границ	Координаты	
	X	Y		X	Y
1	477 876,91	2 259 173,94	4	477 836,95	2 259 173,94
Н2	477 876,91	2 259 199,07	1	477 876,91	2 259 173,94
Н3	477 836,95	2 259 199,07			



**Условные обозначения:**

-  - границы земельных участков, установленные по результатам межевания в соответствии с данными ЕГРН
-  - граница образуемого земельного участка, сведения о которой достаточны для определения ее местоположения
-  - граница кадастрового квартала
-  - характерная точка границы, сведения о которой позволяют однозначно определить ее положение на местности
-  - образуемая точка, сведения о которой достаточны для определения ее местоположения
-  - здание, строение, объект капитального строительства - объект искусственного происхождения, облегчающий ориентирование на местности и его кадастровый номер
-  - номер кадастрового квартала
-  - кадастровый номер существующего земельного участка