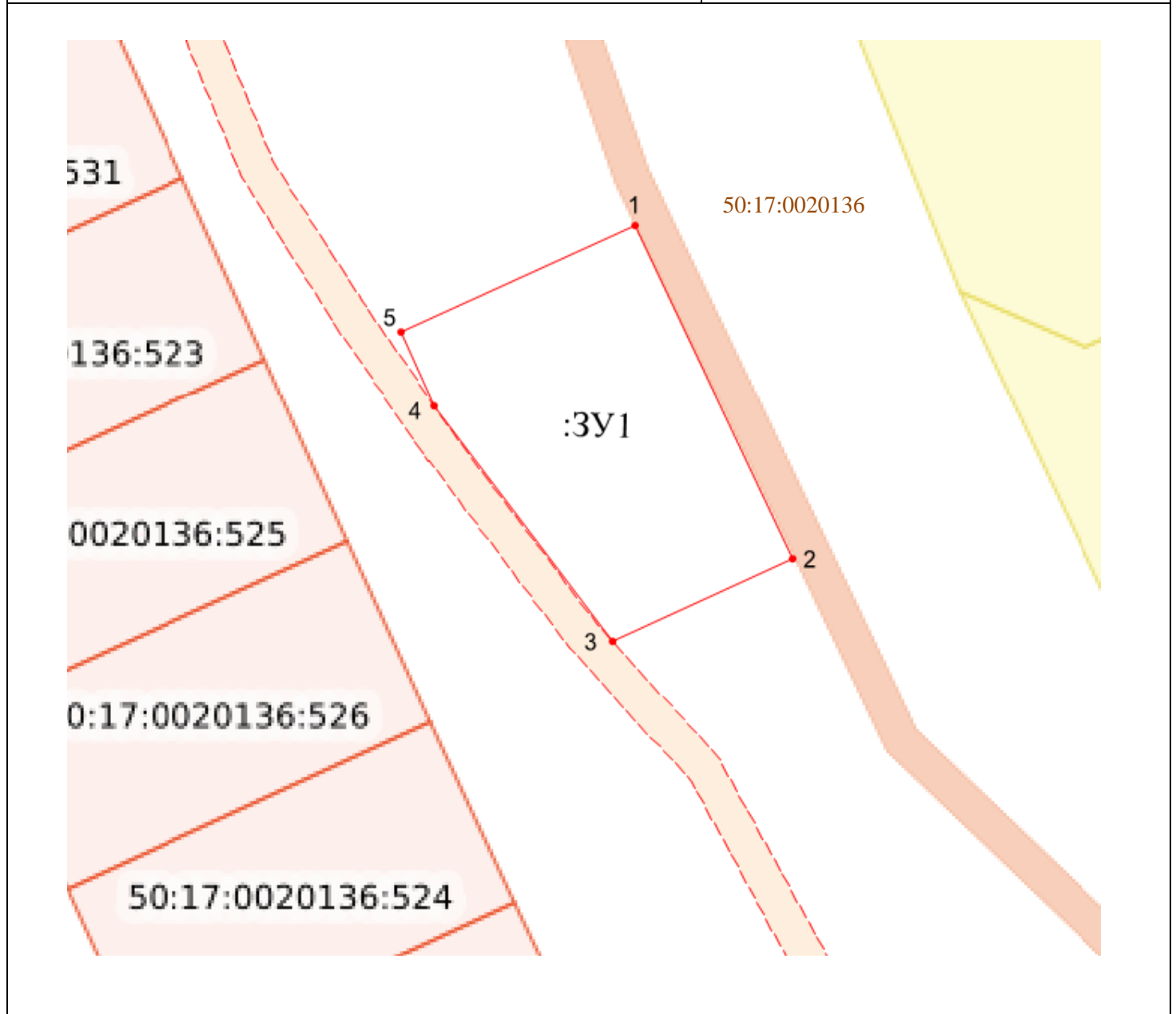


**СХЕМА
РАСПОЛОЖЕНИЯ ЗЕМЕЛЬНОГО УЧАСТКА ИЛИ ЗЕМЕЛЬНЫХ УЧАСТКОВ
НА КАДАСТРОВОМ ПЛАНЕ ТЕРРИТОРИИ**

	Утверждена
	(наименование документа об утверждении, включая
	наименования органов государственной власти или
	органов местного самоуправления, принявших решение об утверждении схемы или подписавших соглашение о перераспределении земельных участков) от _____ N _____









Условный номер земельного участка ___-


Обозначение характерных точек границ	Координаты, м	
	X	Y
1	2	3
Условный номер земельного участка :ЗУ1 Площадь земельного участка <u>1086 м2</u>		
1	474038.07	2261783.26
2	474000.87	2261801.06
3	473991.58	2261780.85
4	474017.95	2261760.74
5	474026.04	2261757.01
1	474038.07	2261783.26

Масштаб: 1: 500

Условные обозначения:

	граница, местоположение которой определено при выполнении кадастровых работ
1 ●	характерная точка границы земельного участка, сведения о которой отсутствуют в ЕГРН, местоположение которой определено при кадастровых работах
	граница кадастрового квартала
50:17:0020136	номер кадастрового квартала
	местоположение границ земельных участков, сведения о которых содержатся в ЕГРН
	Охранная зона
	Охранная зона линии связи «ВОК г. Ногинск, ул. Октябрьская, д. 96 – Московская область, городской округ Орехово-Зуево, вблизи г. Киржач (55.879955 39.076944)
	Зона санитарной охраны источников водоснабжения и водопроводов питьевого назначения (Третий пояс зоны санитарной охраны источника питьевого и хозяйственно-бытового водоснабжения - касимовского водоносного горизонта, эксплуатируемого скважиной № 2358)

Кадастровый инженер ООО «МЕГАЛЭНД»



Кононыхин

