

«УТВЕРЖДЕНО»

Комитет по конкурентной политике
Московской области

**ИЗВЕЩЕНИЕ О ПРОВЕДЕНИИ
АУКЦИОНА В ЭЛЕКТРОННОЙ ФОРМЕ № ПЗЭ-ПП/25-2368**

на право заключения договора аренды земельного участка,
государственная собственность на который не разграничена, расположенного
на территории: Павлово-Посадский г.о., вид разрешенного использования:
для индивидуального жилищного строительства

**ТОЛЬКО ДЛЯ ГРАЖДАН - ФИЗИЧЕСКИХ ЛИЦ
(НЕ ИНДИВИДУАЛЬНЫХ ПРЕДПРИНИМАТЕЛЕЙ)**

№ процедуры easuz.mosreg.ru/torgi	00400010104643
Дата начала приема заявок:	30.05.2025
Дата окончания приема заявок:	20.06.2025
Дата начала аукциона:	24.06.2025

2025 год

1. Правовое регулирование

Аукцион в электронной форме, открытый по форме подачи предложений о цене предмета аукциона с ограничением по составу Участников – **ТОЛЬКО ДЛЯ ГРАЖДАН** (далее – аукцион), проводится в соответствии с требованиями:

- Гражданского кодекса Российской Федерации;
- Земельного кодекса Российской Федерации;
- Федерального закона от 26.07.2006 № 135-ФЗ «О защите конкуренции»;
- Постановления Правительства Российской Федерации от 10.05.2018 № 564 «О взимании операторами электронных площадок, операторами специализированных электронных площадок платы при проведении электронной процедуры, закрытой электронной процедуры и установлении ее предельных размеров»;
- Закона Московской области от 07.06.1996 №23/96-ОЗ «О регулировании земельных отношений в Московской области»;
- Сводного заключения Министерства имущественных отношений Московской области от 28.05.2025 № 96-З п. 402;
- решения о проведении торгов (прилагается);
- иных нормативно правовых актов Российской Федерации и Московской области.

2. Сведения об аукционе

2.1. Продавец – орган исполнительной власти Московской области или исполнительно-распорядительный орган муниципального образования Московской области, принимающий решение о проведении аукциона, об отказе от проведения аукциона, об условиях аукциона (в том числе о начальной цене предмета аукциона, условиях и сроках договора купли-продажи), отвечающий за соответствие земельного участка характеристикам, указанным в Извещении о проведении аукциона, за своевременное опубликование Извещения о проведении аукциона в порядке, установленном для официального опубликования (обнародования) муниципальных правовых актов по месту нахождения земельного участка, за соблюдение сроков заключения договора купли-продажи земельного участка и осуществляющий его заключение.

Наименование: **АДМИНИСТРАЦИЯ ПАВЛОВО-ПОСАДСКОГО ГОРОДСКОГО ОКРУГА МОСКОВСКОЙ ОБЛАСТИ**

Местонахождение: обл Московская, г.о. Павловский Посад, г Павловский Посад, пл Революции, дом 4

Адрес сайта: <https://pavpos.ru/>

Адрес электронной почты: pavpos@mosreg.ru

Телефон: 7-496-4320489

2.2. Организатор аукциона – орган, отвечающий за соответствие организации и проведения аукциона требованиям действующего законодательства, утверждающий Извещение о проведении аукциона, состав Аукционной комиссии, в том числе обеспечивающий прием и возврат задатков в установленном порядке.

Наименование: **Комитет по конкурентной политике Московской области**

Адрес: 141407, Московская область, Красногорский район, город Красногорск, бульвар Строителей, дом 1

Сайт: zakaz-mo.mosreg.ru

2.2.1. Лицо, осуществляющее организационно - технические функции по организации и проведению аукциона – отвечает за соблюдение сроков размещения Извещения о проведении аукциона и документов, составляемых в ходе проведения аукциона на официальном сайте Российской Федерации в информационно-телекоммуникационной сети «Интернет» для размещения информации о проведении торгов по адресу www.torgi.gov.ru (далее – Официальный сайт торгов), на Едином портале торгов Московской области (далее – Портал ЕАСУЗ), на электронной площадке <https://rts-tender.ru/> (далее – электронная площадка) в соответствии с действующим законодательством.

Наименование: Государственное казенное учреждение Московской области "Региональный центр торгов"

Адрес: 143407, Московская область, городской округ Красногорск, город Красногорск, бульвар Строителей, дом 7

Адрес электронной почты: rct_rct_torgi1@mosreg.ru

2.3. Оператор электронной площадки (далее – Оператор электронной площадки) – юридическое лицо, зарегистрированное на территории Российской Федерации, владеющее электронной площадкой, в том числе необходимыми для ее функционирования программно-аппаратными средствами, обеспечивающее ее функционирование и включенное в перечень операторов электронных площадок, утвержденный Распоряжением Правительства Российской Федерации от 12.07.2018 № 1447-р «Об утверждении перечней операторов электронных площадок и специализированных электронных площадок, предусмотренных Федеральными законами от 05.04.2013 № 44-ФЗ, от 18.07.2011 № 223-ФЗ».

Наименование: Общество с ограниченной ответственностью «РТС-тендер»

Местонахождение: 121151, город Москва, набережная Тараса Шевченко, дом 23А, этаж 25, помещение 1

Адрес сайта: <https://www.rts-tender.ru/>

Адрес электронной почты: iSupport@rts-tender.ru

Телефон: 7 (499) 653-5500

2.4. Предмет аукциона: продажа земельного участка, государственная собственность на который не разграничена, расположенного на территории: Павлово-Посадский г.о. (далее - Земельный участок).

2.5. Сведения о Земельном участке:

Местоположение (адрес): Российская Федерация, Московская область, Павлово-Посадский городской округ, деревня Евсеево.

Площадь, кв. м: 631,00.

Кадастровый номер: 50:17:0021717:1480 (выписка из Единого государственного реестра недвижимости) (прилагается).

Сведения о правах на земельный участок: государственная собственность не разграничена (выписка из Единого государственного реестра недвижимости) (прилагается)

Сведения о наличии или отсутствии ограничений оборотоспособности и ограничений в использовании земельного участка: указаны в Сводной информации об оборотоспособности и градостроительных ограничениях земельного участка (прилагается), письме ОМС (прилагается), акте осмотра Земельного участка (прилагается):

- ограничения прав на часть земельного участка, предусмотренные статьей 56 Земельного кодекса Российской Федерации: 50:17-6.145: охранная зона объекта «Газовая распределительная сеть от ГРС «Рахманово №08/12» (учетный участок №1), кадастровый номер 50:17:0000000:63770;

- ограничения прав на часть земельного участка, предусмотренные статьей 56 Земельного кодекса Российской Федерации: 50:17-6.74: охранная зона ЛЭП 10кВ фидер 104 ПС-626 с отпайками.

На Участке расположено сооружение – газовая распределительная сеть от ГРС «Рахманово» №08/12 (учетный участок №1) с кадастровым номером 50:17:0000000:63770.

Использовать земельный участок в соответствии с требованиями:

- Федерального закона от 31.03.1999 № 69-ФЗ «О газоснабжении в Российской Федерации»;

- Правил охраны газораспределительных сетей, утвержденных Постановлением Правительством Российской Федерации от 20.11.2000 № 878;

- Постановления Правительства Российской Федерации от 24.02.2009 № 160 «О порядке установления охранных зон объектов электросетевого хозяйства и особых условий использования земельных участков, расположенных в границах таких зон».

Беспрепятственно допускать представителей собственников, а также представителей организации, осуществляющей эксплуатацию указанного объекта, в целях обеспечения его безопасности.

Категория земель: Земли населенных пунктов.

Вид разрешенного использования: Для индивидуального жилищного строительства.

Фотоматериалы: (прилагаются).

Сведения о максимально и (или) минимально допустимых параметрах разрешенного строительства: указаны в приложении к Сводной информации об оборотоспособности и градостроительных ограничениях земельного участка (прилагаются).

Сведения о возможности подключения (технологического присоединения) объекта капитального строительства к сетям инженерно-технического обеспечения (прилагаются).¹

Дата размещения Извещения о предоставлении Земельного участка в соответствии с подпунктом 1 пункта 1 статьи 39.18. Земельного кодекса Российской Федерации:

- на официальном сайте Российской Федерации в информационно-телекоммуникационной сети «Интернет» для размещения информации о проведении торгов по адресу www.torgi.gov.ru: 19.12.2024;
- на официальном сайте Арендодателя <https://pavpos.ru/>: 19.12.2024.

Начальная цена предмета аукциона: 473 067,01 руб. (Четыреста семьдесят три тысячи шестьдесят семь руб. 01 коп.), НДС не облагается.

«Шаг аукциона»: 14 192,01 руб. (Четырнадцать тысяч сто девяносто два руб. 01 коп.).

Размер задатка для участия в аукционе: 473 067,01 руб. (Четыреста семьдесят три тысячи шестьдесят семь руб. 01 коп.), НДС не облагается.

Внимание! Размер платы Оператору электронной площадки за участие в аукционе, взимаемой с лица признанного победителем аукциона (далее – Победитель), а также иных лиц, с которым договор купли-продажи Земельного участка заключается в соответствии с пунктами 13, 14, 20 и 25 статьи 39.12 Земельного кодекса Российской Федерации установлен в соответствии с Регламентом Оператора электронной площадки и Инструкциями Претендента/Арендатора, размещенными на электронной площадке (далее - Регламент и Инструкции) и размещен по адресу в информационно-телекоммуникационной сети «Интернет»: www.rts-tender.ru/tariffs/platform-property-sales-tariffs (далее - Гарантийное обеспечение оплаты оказания услуг).

Внимание! Заявителю (далее – Заявитель) необходимо обеспечить на своем аналитическом счете, организованном в электронном виде у Оператора электронной площадки при регистрации (далее – Аналитический счет), наличие денежных средств в размере:

- Задатка для участия в аукционе на дату рассмотрения заявок в соответствии с требованиями Разделов 2.5. и 6 Извещения;

- Гарантийного обеспечения оплаты оказания услуг к моменту подачи заявки в соответствии с требованиями Раздела 7 Извещения.

2.6. Место приема Заявок на участие в аукционе (далее - Заявка): электронная площадка www.rts-tender.ru.

2.7. Дата и время начала приема Заявок: 30.05.2025 09:00.²

¹ Устанавливается для земельных участков, если в соответствии с разрешенным использованием земельного участка предусматривается возможность строительства зданий, сооружений

Прием Заявок осуществляется круглосуточно.

2.8. Дата и время окончания срока приема Заявок и начала их рассмотрения: 20.06.2025 18:00.

2.9. Дата окончания рассмотрения Заявок: 23.06.2025.

2.10. Место проведения аукциона: электронная площадка <https://rts-tender.ru/>.

2.11. Дата и время начала проведения аукциона: 24.06.2025 12:00.

3. Информационное обеспечение аукциона

3.1. Извещение о проведении аукциона (далее по тексту - Извещение) размещается на Официальном сайте торгов, Портале ЕАСУЗ, электронной площадке и сайте Продавца <https://pavpos.ru/>.

Все приложения к Извещению являются его неотъемлемой частью.

3.2. Осмотр Земельного участка производится без взимания платы и обеспечивается Продавцом во взаимодействии с Организатором аукциона в установленных пунктами 2.7 и 2.8 Извещения срок приема Заявок.

Для осмотра Земельного участка с учетом установленных сроков лицо, желающее осмотреть Земельный участок, не позднее, чем за 2 (два) рабочих дня до дня окончания срока приема Заявок через личный кабинет пользователя на Портале ЕАСУЗ (<https://easuz.mosreg.ru/torgi>) направляет Запрос на осмотр Земельного участка.

Важно! Для того чтобы направить запрос на осмотр Земельного участка пользователю нужно авторизоваться на Портале ЕАСУЗ (<https://easuz.mosreg.ru/torgi>).

В течение 2 (двух) рабочих дней со дня поступления Запроса на осмотр Земельного участка оформляется «смотровое письмо» и направляется в личный кабинет пользователя на Портале ЕАСУЗ (<https://easuz.mosreg.ru/torgi>).

4. Требования к Заявителям

Заявителем на участие в аукционе (далее – Заявитель) может быть **ТОЛЬКО ГРАЖДАНИН**, претендующий на заключение договора купли-продажи Земельного участка, имеющий усиленную квалифицированную электронную подпись, оформленную в соответствии с требованиями действующего законодательства удостоверяющим центром (далее - ЭП), и **ПРОШЕДШИЙ РЕГИСТРАЦИЮ (АККРЕДИТАЦИЮ) В КАЧЕСТВЕ ФИЗИЧЕСКОГО ЛИЦА (НЕ ИНДИВИДУАЛЬНОГО ПРЕДПРИНИМАТЕЛЯ)** на электронной площадке в соответствии с Регламентом и Инструкциями.

ВНИМАНИЕ!

Пройти регистрацию на электронной площадке необходимо в качестве физического лица (не индивидуального предпринимателя).

5. Получение ЭП и регистрация (аккредитация) на электронной площадке

5.1. Внимание! На Официальном сайте торгов (www.torgi.gov.ru) доступна регистрация Заявителей в реестре участников торгов, предусматривающая **автоматическую регистрацию (аккредитацию) на электронной площадке.**

5.2. Для обеспечения доступа к подаче заявки и к участию в аукционе Заявителю с учетом Раздела 4 и пункта 5.3 Извещения необходимо пройти регистрацию (аккредитацию) на электронной площадке в соответствии с Регламентом и Инструкциями.

5.3. Для прохождения процедуры регистрации на Официальном сайте торгов (www.torgi.gov.ru) или первичной регистрации на электронной площадке Заявителю необходимо иметь ЭП, оформленную в соответствии с требованиями действующего законодательства.

5.4. Информация по получению ЭП и регистрации (аккредитации) на электронной площадке указана также в Памятке (прилагается).

5.5. В случае если от имени Заявителя действует иное лицо (далее – Доверенное лицо), Заявителю и Доверенному лицу необходимо пройти регистрацию (аккредитацию) на электронной площадке в соответствии с Регламентом и Инструкциями с учетом положений Раздела 4 и пунктов 5.1 – 5.3 Извещения.

6. Порядок внесения, блокирования и прекращения блокирования денежных средств в качестве задатка

6.1. Для участия в аукционе устанавливается требование о внесении задатка.

6.2. В целях исполнения требований о внесении задатка для участия в аукционе Заявитель с учетом требований Разделов 2, 4, 5 Извещения обеспечивает наличие денежных средств на Аналитическом счете в размере, не менее суммы задатка, указанного в пункте 2.5 Извещения, на дату рассмотрения Заявок на участие в аукционе.

Перечисление денежных средств производится в соответствии с Регламентом и Инструкциями по следующим реквизитам:

Получатель платежа: Общество с ограниченной ответственностью «РТС-тендер»

Банковские реквизиты: Филиал "Корпоративный" ПАО "Совкомбанк"

БИК 044525360

Расчётный счёт: 40702810512030016362

Корр. счёт 30101810445250000360

ИНН 7710357167 КПП 773001001

Назначение платежа:

«Внесение гарантийного обеспечения по Соглашению о внесении гарантийного обеспечения, № аналитического счета _____, без НДС».

6.3. Операции по перечислению денежных средств на Аналитическом счете в соответствии с Регламентом и Инструкциями учитываются на Аналитическом счете Заявителя, открытом Оператором электронной площадки при регистрации.

Денежные средства в размере, равном задатку, указанному в пункте 2.5 Извещения, блокируются Оператором электронной площадки на Аналитическом счете Заявителя в соответствии с Регламентом и Инструкциями. Основанием для блокирования денежных средств является Заявка, направленная Оператору электронной площадки. Заблокированные на Аналитическом счете Заявителя денежные средства являются задатком.

Подача Заявки и блокирование задатка является заключением Соглашения о задатке (**прилагается**)

6.4. Прекращение блокирования денежных средств на Аналитическом счете Заявителя в соответствии с Регламентом и Инструкциями производится Оператором электронной площадки.

6.5. Информация по внесению, блокированию и прекращению блокирования денежных средств в качестве задатка указана также в Памятке (**прилагается**)

6.6. Задаток, внесенный Победителем, а также задаток, внесенный иным лицом, с которым договор купли-продажи земельного участка заключается в соответствии с пунктами 13, 14 и 25 статьи 39.12 Земельного кодекса Российской Федерации, засчитываются в счет платы за Земельный участок. Перечисление задатка Продавцу в счет платы за земельный участок осуществляется Оператором электронной площадки в соответствии с Регламентом и Инструкциями.

Задатки, внесенные указанными в настоящем пункте лицами, не заключившими в установленном в Извещении порядке договора купли-продажи земельного участка вследствие уклонения от заключения указанного договора, не возвращаются.

7. Порядок внесения, блокирования и прекращения блокирования Гарантийного обеспечения оплаты оказания услуг

7.1. Внимание! К моменту подачи заявки на участие в аукционе в соответствии с Регламентом и Инструкциями Заявителю необходимо обеспечить на своем Аналитическом счете наличие Гарантийного обеспечения оплаты оказания услуг.

7.2. В целях исполнения требований о внесении Гарантийного обеспечения оплаты оказания услуг Заявитель обеспечивает наличие денежных средства на Аналитическом счете в размере, установленном в соответствии Регламентом и Инструкциями и размещенном по адресу в информационно-телекоммуникационной сети «Интернет»: www.rts-tender.ru/tariffs/platform-property-sales-tariffs .

Перечисление денежных средств производится в соответствии с Регламентом и Инструкциями по следующим реквизитам:

Получатель платежа: Общество с ограниченной ответственностью «РТС-тендер»

Банковские реквизиты: Филиал «Корпоративный» ПАО «Совкомбанк»

БИК 044525360

Расчётный счёт: 40702810512030016362

Корр. счёт 30101810445250000360

ИНН 7710357167 КПП 773001001

Назначение платежа:

«Внесение гарантийного обеспечения по Соглашению о внесении гарантийного обеспечения, № аналитического счета _____, без НДС»».

7.3. Прекращение блокирования и списание средств Гарантийного обеспечения оплаты оказания услуг производится в порядке, установленном Регламентом и Инструкциями.

8. Порядок, форма, срок приема и отзыва Заявок

8.1. Прием заявок обеспечивается Оператором электронной площадки в соответствии с Регламентом и Инструкциями. Один Заявитель вправе подать только одну Заявку.

8.2. Заявитель с учетом требований Разделов 4; 5; 6; 7 подает заявку в соответствии с Регламентом и Инструкциями. Информация по подаче заявки указана также в Памятке (прилагается).

8.3. Заявка направляется Заявителем Оператору электронной площадки в сроки, указанные в пунктах 2.7, 2.8 Извещения, в форме электронного документа с приложением указанных в настоящем пункте документов в форме электронных документов или электронных образов документов, то есть документов на бумажном носителе, преобразованных в электронно-цифровую форму путем сканирования с сохранением их реквизитов:

- копии документов, удостоверяющих личность заявителя (для граждан, в том числе зарегистрированных в качестве индивидуального предпринимателя);

- документы, подтверждающие внесение задатка.*

*При подаче Заявителем Заявки в соответствии с Регламентом и Инструкциями, информация о внесении Заявителем задатка формируется Оператором электронной площадки и направляется Организатору аукциона.

8.4. Заявка на участие в электронном аукционе, а также прилагаемые к ней документы подписываются усиленной квалифицированной электронной подписью заявителя.

8.5. Заявка и прилагаемые к ней документы направляются одновременно в соответствии с Регламентом и Инструкциями. Не допускается раздельного направления Заявки и приложенных к ней документов, направление дополнительных документов после подачи Заявки или замена ранее направленных документов без отзыва Заявки в соответствии с Регламентом и Инструкциями.

8.6. В соответствии с Регламентом и Инструкциями Оператор электронной площадки возвращает Заявку Заявителю в случае:

- предоставления Заявки, подписанной ЭП лица, не уполномоченного действовать от имени Заявителя;

- подачи одним Заявителем двух и более Заявок при условии, что поданные ранее Заявки не отозваны;

- получения Заявки после установленных в пункте 2.8 Извещения дня и времени окончания срока приема Заявок.

Одновременно с возвратом Заявки Оператор электронной площадки уведомляет Заявителя об основаниях ее возврата.

Возврат Заявок по иным основаниям не допускается.

8.7. В случае отсутствия у Оператора электронной площадки оснований возврата Заявки Заявителю, Оператор электронной площадки регистрирует Заявку в соответствии с Регламентом и Инструкциями. При этом Оператор электронной площадки направляет Заявителю уведомление о поступлении Заявки в соответствии с Регламентом и Инструкциями.

8.8. Заявитель вправе отозвать Заявку в любое время до установленных даты и времени окончания срока приема Заявок (пункт 2.8 Извещения) в соответствии с Регламентом и Инструкциями.

8.9. Заявитель после отзыва Заявки вправе повторно подать Заявку до установленных даты и времени окончания срока приема Заявок (пункт 2.8 Извещения) в порядке, установленном пунктами 8.1-8.6 Извещения.

8.10. Прием Заявок прекращается Оператором электронной площадки с помощью программных и технических средств в дату и время окончания срока приема Заявок, указанные в пункте 2.8 Извещения.

8.11. Ответственность за достоверность указанной в Заявке информации и приложенных к ней документов несет Заявитель.

8.12. После окончания срока приема Заявок (пункт 2.8 Извещения) Оператор электронной площадки направляет Заявки Организатору аукциона в соответствии с Регламентом и Инструкциями.

9. Аукционная комиссия

9.1. Аукционная комиссия формируется Организатором аукциона и осуществляет следующие полномочия:

- рассматривает Заявки и прилагаемые к ней документы на предмет соответствия требованиям, установленным Извещением;
- принимает решение о допуске к участию в аукционе и признании Заявителей Участниками или об отказе в допуске Заявителей к участию в аукционе, которое оформляется Протоколом рассмотрения заявок на участие в аукционе, подписываемым всеми присутствующими членами Аукционной комиссией;
- оформляет и подписывает Протокол о результатах аукциона.

9.2. Аукционная комиссия правомочна осуществлять функции и полномочия, если на ее заседании присутствует не менее пятидесяти процентов общего числа ее членов, при этом общее число членов Аукционной комиссии должно быть не менее пяти человек.

10. Порядок рассмотрения Заявок

10.1. Рассмотрение Заявок осуществляется Аукционной комиссией.

10.2. Заявитель не допускается к участию в аукционе в следующих случаях:

- непредставление необходимых для участия в аукционе документов или представление недостоверных сведений;
- непоступление задатка на дату рассмотрения Заявок на участие в аукционе;
- подача Заявки лицом, которое в соответствии с Земельным кодексом Российской Федерации и другими федеральными законами не имеет права быть Участником и приобрести земельный участок;
- наличие сведений о Заявителе, об учредителях (участниках), о членах коллегиальных исполнительных органов Заявителя, лицах, исполняющих функции единоличного исполнительного органа Заявителя, являющегося юридическим лицом, в реестре недобросовестных участников аукциона.

10.3. По результатам рассмотрения Аукционной комиссией Заявок Оператор электронной площадки в соответствии с Регламентом и Инструкциями:

- направляет Заявителям, допущенным к участию в аукционе и признанным Участниками и Заявителям, не допущенным к участию в аукционе, уведомления о принятых в их отношении решениях, не позднее установленных в пункте 2.11 Извещении дня и времени начала проведения аукциона;
- размещает Протокол рассмотрения заявок на участие в аукционе на электронной площадке.

10.4. По результатам рассмотрения Аукционной комиссией Заявок Организатор аукциона размещает Протокол рассмотрения заявок на участие в аукционе на электронной площадке не позднее, чем на следующий рабочий день после дня подписания указанного протокола.

10.5. Заявитель, в соответствии с полученным им уведомлением Участника, в соответствии с Регламентом и Инструкциями считается участвующим в аукционе с даты и времени начала проведения аукциона, указанных в пункте 2.11 Извещения.

11. Порядок проведения аукциона

11.1. Проведение аукциона в соответствии с Регламентом и Инструкциями обеспечивается Оператором электронной площадки.

11.2. В аукционе могут участвовать только Заявители, допущенные к участию в аукционе и признанные Участниками. Оператор электронной площадки обеспечивает Участникам возможность принять участие в аукционе. Информация по участию в аукционе указана также в Памятке (прилагается).

ВНИМАНИЕ!

Для корректности участия в процедуре торгов, необходимо осуществить вход на электронную площадку по электронной подписи

11.3. Процедура аукциона начинается в день и время, указанные в пункте 2.11 Извещения.

11.4. Аукцион проводится путем повышения Начальной цены Предмета аукциона на «шаг аукциона», установленные пунктом 2.5 Извещения, до завершения аукциона в соответствии с пунктом 11.7.

11.5. Если в течение 10 (десяти) минут со времени начала проведения процедуры аукциона не поступило ни одного предложения о цене Предмета аукциона, которое предусматривало бы более высокую цену Предмета аукциона, аукцион завершается с помощью программных и технических средств электронной площадки.

11.6. В случае поступления предложения о более высокой цене Предмета аукциона, время представления следующих предложений о цене Предмета аукциона продлевается на 10 (десять) минут.

11.7. Аукцион завершается с помощью программных и технических средств электронной площадки, если в течение 10 (десяти) минут после поступления последнего предложения о цене Предмета аукциона ни один Участник не сделал предложение о цене Предмета аукциона, которое предусматривало бы более высокую цену Предмета аукциона.

11.8. Победителем признается Участник, предложивший наибольшую цену Предмета аукциона.

11.9. Ход проведения процедуры аукциона фиксируется Оператором электронной площадки в электронном журнале, который направляется Организатору аукциона в течение 1 (одного) часа со времени завершения аукциона для подведения Аукционной комиссией результатов аукциона путем оформления Протокола о результатах аукциона. Один экземпляр Протокола о результатах аукциона передается Победителю аукциона.

11.10. Оператор электронной площадки приостанавливает проведение аукциона в соответствии с Регламентом.

11.11. После завершения аукциона Оператор электронной площадки размещает Протокол о результатах аукциона на электронной площадке в соответствии с Регламентом и Инструкциями.

11.12. Организатор аукциона размещает Протокол о результатах аукциона на электронной площадке в течение одного рабочего дня со дня его подписания.

11.13. Аукцион признается несостоявшимся в случаях, если:

- по окончании срока подачи Заявок была подана только одна Заявка;
- по окончании срока подачи Заявок не подано ни одной Заявки;
- по результатам рассмотрения Заявок принято решение об отказе в допуске к участию в Аукционе всех Заявителей;
- по результатам рассмотрения Заявок принято решение о допуске к участию в Аукционе и признании Участником только одного Заявителя;
- в случае если в течение 10 (десяти) минут после начала проведения аукциона не поступило ни одного предложения о цене Предмета аукциона, которое предусматривало бы более высокую цену Предмета аукциона.

12. Условия и сроки заключения договора купли-продажи земельного участка

12.1. Заключение договора купли-продажи Земельного участка (**прилагается**) осуществляется в порядке, предусмотренном Гражданским кодексом Российской Федерации, Земельным кодексом Российской Федерации, иными федеральными законами и нормативно-правовыми актами, а также Извещением.

12.2. Внимание! Договор купли-продажи Земельного участка заключается в электронной форме и подписывается ЭП уполномоченного представителя Продавца и победителя аукциона или иного лица, с которым заключается договор купли-продажи Земельного участка в соответствии с Земельным кодексом Российской Федерации в Личном кабинете Арендатора по адресу agenda.mosreg.ru (далее – ЛКА).

12.3. Не допускается заключение договора купли-продажи земельного участка ранее чем через 10 (десять) дней со дня размещения протокола рассмотрения заявок на участие в аукционе в случае, если электронный аукцион признан несостоявшимся, либо протокола о результатах аукциона на Официальном сайте торгов.

12.4. Внимание! Победитель аукциона или иное лицо, с которым заключается договор купли-продажи Земельного участка в соответствии с Земельным кодексом Российской Федерации, обязан в течение 10 (десяти) дней со дня размещения информации о результатах аукциона на Официальном сайте торгов авторизоваться в ЛКА в соответствии с инструкцией ([прилагается](#)).

12.5. В случае, если аукцион признан несостоявшимся и только один Заявитель допущен к участию в аукционе и признан Участником, Продавец в течение 5 (пяти) дней со дня истечения срока, предусмотренного пунктом 12.3 Извещения, направляет такому Заявителю в ЛКА подписанный проект договора купли-продажи Земельного участка. При этом цена земельного участка определяется в размере, равном начальной цене предмета аукциона.

12.6. В случае, если по окончании срока подачи Заявок подана только одна Заявка, при условии соответствия Заявки и Заявителя, подавшего указанную Заявку, всем требованиям, указанным в Извещении, Продавец в течение 5 (пяти) дней со дня истечения срока, предусмотренного пунктом 12.3 Извещения, направляет такому Заявителю в ЛКА подписанный проект договора купли-продажи Земельного участка. При этом цена земельного участка определяется в размере, равном начальной цене предмета аукциона.

12.7. Продавец направляет в ЛКА победителю аукциона подписанный проект договора купли-продажи Земельного участка в течение 5 (пяти) дней со дня истечения срока, предусмотренного пунктом 12.3 Извещения.

12.8. Победитель аукциона или иное лицо, с которым заключается договор купли-продажи Земельного участка в соответствии с пунктами 12.5 и 12.6 Извещения, обязаны подписать договор купли-продажи Земельного участка в течение 10 (десяти) рабочих дней со дня направления ему в ЛКА такого договора.

12.9. Если договор купли-продажи Земельного участка в течение 10 (десяти) рабочих дней со дня направления проекта договора купли-продажи Земельного участка победителю аукциона не был им подписан в ЛКА, Продавец направляет указанный договор иному Участнику, который сделал предпоследнее предложение о цене Предмета аукциона, для его заключения по цене, предложенной таким Участником аукциона.

12.10. В случае, если победитель аукциона или иное лицо, с которым заключается договор купли-продажи Земельного участка в соответствии с пунктами 12.5, 12.6 и 12.9 Извещения, в течение 10 (десяти) рабочих дней со дня направления в ЛКА Продавцом ему проекта указанного договора купли-продажи, не подписал указанный договор, Продавец направляет сведения в Федеральную антимонопольную службу России для включения в реестр недобросовестных участников аукциона.

12.11. В случае, если в течение 10 (десяти) рабочих дней со дня направления в ЛКА Участнику, который сделал предпоследнее предложение о цене Предмета аукциона, проекта договора купли-продажи Земельного участка, такой Участник не подписал в ЛКА со своей стороны указанный договор, Продавец вправе объявить о проведении повторного аукциона или распорядиться Земельным участком иным образом в соответствии с Земельным кодексом Российской Федерации.

ФОРМА ЗАЯВКИ НА УЧАСТИЕ В АУКЦИОНЕ В ЭЛЕКТРОННОЙ ФОРМЕ

В Аукционную комиссию

Заявитель

(Ф.И.О., гражданина, индивидуального предпринимателя,
наименование юридического лица с указанием организационно-правовой формы)

в лице

(Ф.И.О. руководителя юридического лица или уполномоченного лица, лица действующего на основании доверенности)

действующего на основании¹

(Устав, Положение, Соглашение, Доверенности и т.д.)

Паспортные данные Заявителя: серия.....№....., дата выдачи «.....»
кем выдан.....
Адрес:
Контактный телефон
ОГРНИП
ИНН..... КПП ОГРН.....

Представитель Заявителя².....(Ф.И.О.).....
Паспортные данные представителя: серия№....., дата выдачи «.....»
кем выдан
Адрес:.....
Контактный телефон

принял решение об участии в аукционе в электронной форме, и обязуется обеспечить поступление задатка в размере _____ руб. _____ (сумма прописью), в сроки и в порядке, установленные в Извещении о проведении аукциона в электронной форме, и в соответствии с Регламентом Оператора электронной площадки.

1. Заявитель обязуется:

- 1.1. Соблюдать условия и порядок проведения аукциона в электронной форме, содержащиеся в Извещении о проведении аукциона в электронной форме и Регламенте Оператора электронной площадки³.
- 1.2. В случае признания Победителем аукциона в электронной форме, а также в иных случаях, предусмотренных пунктами 13, 14 и 25 статьи 39.12 Земельного кодекса Российской Федерации, заключить договор с Арендодателем (Продавцом) в соответствии с порядком, сроками и требованиями, установленными Извещением о проведении аукциона в электронной форме и договором.
2. Заявитель согласен и принимает все условия, требования, положения Извещения о проведении аукциона в электронной форме, проекта договора и Регламента Оператора электронной площадки, и они ему понятны. Заявителю известны сведения о Земельном участке, Заявитель надлежащим образом ознакомлен с реальным состоянием Земельного участка и **не имеет претензий к ним**.
3. Заявитель извещен о том, что он вправе отозвать Заявку в любое время до установленных даты и времени окончания срока приема Заявок на участие в аукционе в электронной форме, в порядке, установленном в Извещении о проведении аукциона в электронной форме.
4. Ответственность за достоверность представленных документов и информации несет Заявитель.
5. Заявитель подтверждает, что на дату подписания настоящей Заявки ознакомлен с порядком проведения аукциона в электронной форме, порядком внесения, блокирования и прекращения блокирования денежных средств в качестве задатка, и они ему понятны.
6. Заявитель заявляет о своем соответствии условиям отнесения к субъектам малого и среднего предпринимательства в соответствии с частью 5 статьи 4 Федерального закона от 24.07.2007 № 209-ФЗ «О развитии малого и среднего предпринимательства в Российской Федерации» (в случае проведения аукциона в электронной форме, участниками которого могут быть только субъекты малого и среднего предпринимательства)⁴.
7. Заявитель осведомлен и согласен с тем, что Арендодатель (Продавец)/Организатор аукциона в электронной форме не несет ответственности за ущерб, который может быть причинен Заявителю отменой аукциона в электронной форме, внесением изменений в Извещении о проведении аукциона в электронной форме, а также приостановлением процедуры проведения аукциона в электронной форме. При этом Заявитель считается уведомленным об отмене аукциона в электронной форме, внесении изменений в Извещении о проведении аукциона в электронной форме с даты публикации информации об отмене аукциона в электронной форме, внесении изменений в Извещении о проведении аукциона в электронной форме на официальном сайте торгов Российской Федерации в информационно-телекоммуникационной сети «Интернет» для размещения информации о проведении торгов www.torgi.gov.ru и сайте Оператора электронной площадки.
8. В соответствии с Федеральным законом от 27.07.2006 № 152-ФЗ «О персональных данных» (далее - Федеральный закон от 27.07.2006 № 152-ФЗ), подавая Заявку, Заявитель дает согласие на обработку персональных данных, указанных выше и содержащихся в представленных документах, в целях участия в аукционе (под обработкой персональных данных понимается совершение, в том числе, следующих действий: сбор, систематизация, накопление, хранение, уточнение (обновление, изменение), использование, обезличивание, блокирование, уничтожение персональных данных, описание способов обработки данных, приведено в Федеральном законе от 27.07.2006 № 152-ФЗ), а также на передачу такой информации третьим лицам, в случаях, установленных нормативными документами вышестоящих органов и законодательством. Настоящее согласие действует бессрочно и может быть отозвано в любой момент по соглашению сторон. Заявитель подтверждает, что ознакомлен с положениями Федерального закона от 27.07.2006 № 152-ФЗ, права и обязанности в области защиты персональных данных ему известны.

¹ Заполняется при подаче Заявки юридическим лицом, или лицом действующим на основании доверенности.

² Заполняется при подаче Заявки лицом, действующим по доверенности.

³ Ознакомлен с Регламентом Оператора электронной площадки при регистрации (аккредитации) на электронной площадке

⁴ Заявитель вправе продекларировать свою принадлежность к субъектам малого и среднего предпринимательства путем представления в форме электронного документа или в форме электронного образа документа сведений из единого реестра субъектов малого и среднего предпринимательства, ведение которого осуществляется в соответствии с Федеральным законом от 24.07.2007 № 209-ФЗ «О развитии малого и среднего предпринимательства в Российской Федерации».

ПРОЕКТ СОГЛАШЕНИЯ О ЗАДАТКЕ № _____

« ____ »

_____ г.

Комитет по конкурентной политике Московской области в лице _____, действующего на основании _____, именуемый в дальнейшем «Организатор аукциона», и _____, в лице _____, действующего на основании _____, именуемый в дальнейшем «Оператор электронной площадки», с одной стороны, и _____, в лице _____, действующего на основании _____, именуемое в дальнейшем «Заявитель», с другой стороны, в соответствии с пунктом 1 статьи 380 Гражданского кодекса Российской Федерации, заключили настоящее Соглашение о нижеследующем:

1. Предмет Соглашения

Заявитель в доказательство намерения заключить договор купли-продажи земельного участка _____, а также в качестве обеспечения надлежащего исполнения своих обязательств, в счет причитающихся с него по договору купли-продажи платежей, обеспечивает наличие денежных средств на счёте Оператора электронной площадки в размере не менее суммы задатка, установленного в сумме _____ руб. (_____), и соглашается с блокированием указанной суммы в порядке, предусмотренном Разделом 2 настоящего Соглашения.

2. Порядок внесения, блокирования и прекращения блокирования денежных средств в качестве задатка

2.1. Перечисление денежных средств на счёт Оператора электронной площадки производится Заявителем в соответствии с Регламентом Оператора электронной площадки и Инструкциями Претендента/Арендатора, размещенными на электронной площадке (далее – Регламент и Инструкции) по следующим реквизитам:

Получатель платежа: _____
Банковские реквизиты: _____
БИК _____
Расчётный счёт: _____
Корр. счёт _____
ИНН _____ КПП _____

Назначение платежа: _____».

Назначение платежа указывается в соответствии с Регламентом и Инструкциями.

2.2. В целях исполнения требований о внесении задатка для участия в аукционе Заявитель обеспечивает наличие денежных средств на аналитическом счёте Оператора электронной площадки в размере, не менее суммы задатка, установленной Извещением о проведении аукциона на право заключения договора купли-продажи земельного участка (далее - Извещение).

2.3. Денежные средства в размере, равном задатку, указанному в пункте 2.5. Извещения, блокируются Оператором электронной площадки на счете Заявителя в соответствии с Регламентом и Инструкциями. Основанием для блокирования денежных средств является Заявка, направленная Заявителем Оператору электронной площадки. Заблокированные Оператором электронной площадки на счете Заявителя денежные средства являются задатком.

2.4. Прекращение блокирования денежных средств на счете Заявителя в соответствии с Регламентом и Инструкциями производится Оператором электронной площадки в порядке, установленном Разделом 6 Извещения.

3. Ответственность Сторон

3.1. Ответственность сторон за неисполнение либо ненадлежащее исполнение настоящего Соглашения наступает в соответствии с действующим законодательством.

3.2. Все споры и разногласия, которые могут возникнуть в результате исполнения Сторонами условий настоящего Соглашения, будут по возможности решаться путем переговоров. В случае невозможности разрешения споров путем переговоров Стороны рассматривают их в установленном законом порядке.

4. Срок действия Соглашения

4.1. Соглашение вступает в силу с момента подписания его Сторонами.

4.2. Соглашение прекращает свое действие с момента надлежащего исполнения Сторонами взятых на себя обязательств.

5. Заключительные положения

5.1. Все изменения и дополнения к настоящему Соглашению оформляются письменно дополнительным соглашением.

5.2. Настоящее Соглашение составлено в форме электронного документа и вступает в силу с момента блокировки Оператором электронной площадки денежных средств в размере, установленном извещением о проведении аукциона, на аналитическом счете Заявителя в соответствии с Регламентом и Инструкциями.

6. Юридические адреса и реквизиты Сторон

Организатор аукциона

Оператор электронной площадки

Заявитель

7. Подписи сторон

Должность


Должность

от Заявителя

_____/_____/_____
Подпись

_____/_____/_____
Подпись

_____/_____/_____
Подпись



АДМИНИСТРАЦИЯ
ПАВЛОВО-ПОСАДСКОГО ГОРОДСКОГО ОКРУГА
МОСКОВСКОЙ ОБЛАСТИ
ПОСТАНОВЛЕНИЕ

29.05.2025 № 1023

О проведении аукциона в электронной форме
по продаже земельного участка

В соответствии с ст.39.11, ст.39.18 Земельного кодекса Российской Федерации, Гражданским кодексом Российской Федерации, Законом Московской области от 07.06.1996 № 23/96-ОЗ «О регулировании земельных отношений в Московской области», учитывая сводное заключение Министерства имущественных отношений Московской области № 96-3 от 28.05.2025, п.402 (50:17.14614),

ПОСТАНОВЛЯЕТ:

1. Провести аукцион в электронной форме, открытый по форме подачи предложений о цене, с ограничением по составу участников - только граждане, по продаже земельного участка с кадастровым номером 50:17:0021717:1480, площадью 631 кв.м, находящегося в государственной не разграниченной собственности, расположенного по адресу: Российская Федерация, Московская область, Павлово-Посадский городской округ, деревня Евсево, категория земель – «земли населенных пунктов», разрешенное использование – «для индивидуального жилищного строительства».

2. Установить:

- начальную цену продажи земельного участка, указанного в пункте 1 настоящего постановления, равной кадастровой стоимости в размере 473067,01 рублей (четыреста семьдесят три тысячи шестьдесят семь рублей 01 копейка);

- размер задатка 473067,01 рублей (четыреста семьдесят три тысячи шестьдесят семь рублей 01 копейка);

- шаг аукциона 14192,01 рубля (четырнадцать тысяч сто девяносто два рубля 01 копейка).

3. Установить на часть земельного участка, указанного в п.1 настоящего постановления, ограничения прав предусмотренные статьей 56 Земельного кодекса Российской Федерации: 50:17-6.145: охранная зона объекта «Газовая распределительная сеть от ГРС «Рахманово №08/12» (учетный участок №1), кадастровый номер 50:17:0000000:63770, необходимо использовать земельный участок в соответствии с требованиями Федерального закона от 31.03.1999 № 69-ФЗ «О газоснабжении в Российской Федерации», Правил охраны газораспределительных сетей, утвержденных Постановлением Правительством Российской Федерации от 20.11.2000 № 878.

4. Установить на часть земельного участка, указанного в п.1 настоящего постановления, ограничения прав предусмотренные статьей 56 Земельного кодекса Российской Федерации: 50:17-6.74: охранная зона ЛЭП 10кВ фидер 104 ПС-626 с отпайками, необходимо использовать земельный участок в соответствии с требованиями Постановления

Правительства Российской Федерации от 24.02.2009 № 160 «О порядке установления охранных зон объектов электросетевого хозяйства и особых условий использования земельных участков, расположенных в границах таких зон».

5. В границах земельного участка расположено сооружение – газовая распределительная сеть от ГРС «Рахманово» №08/12 (учетный участок №1) с кадастровым номером 50:17:0000000:63770, необходимо использовать земельный участок в соответствии с требованиями Федерального закона от 31.03.1999 № 69-ФЗ «О газоснабжении в Российской Федерации», Правил охраны газораспределительных сетей, утвержденных Постановлением Правительством Российской Федерации от 20.11.2000 № 878, беспрепятственно допускать представителей собственников, а также представителей организации, осуществляющей эксплуатацию указанного объекта, в целях обеспечения его безопасности.

6. Установить организатором аукциона Комитет по конкурентной политике Московской области.

7. Извещение о проведении аукциона разместить и опубликовать в соответствии с требованиями действующего законодательства.

8. В соответствии с Соглашением о взаимодействии при подготовке, организации и проведении торгов и иных конкурентных процедур направить настоящее постановление в Комитет по конкурентной политике Московской области, ИНН/КПП 5024139723/502401001, для организации и проведения аукциона по продаже земельного участка, указанного в пункте 1 настоящего постановления.

9. Отделу земельных отношений управления земельно-имущественных отношений Администрации Павлово-Посадского городского округа Московской области (Монахова Н.Р.) по итогам аукциона обеспечить заключение договора купли-продажи в соответствии с требованиями действующего законодательства.

10. Контроль за исполнением настоящего постановления возложить на исполняющего обязанности заместителя Главы Павлово-Посадского городского округа Московской области Дорина А.Ю.

Глава городского округа



Д.О. Семенов

Ж.Н.Широкова
8494329900, доб.1206



**АДМИНИСТРАЦИЯ
ПАВЛОВО-ПОСАДСКОГО ГОРОДСКОГО ОКРУГА
МОСКОВСКОЙ ОБЛАСТИ**

пл. Революции, д.4, г. Павловский Посад, Московская область, 142500
Тел. 8 (496 43) 2-99-00 E-mail: pavpos@mosreg.ru

07.05.2025

138-01Исх-5716

Директору ГКУ МО
«Региональный центр торгов»
Саркисяну М.С.

Уважаемый Мартирос Сосикович!

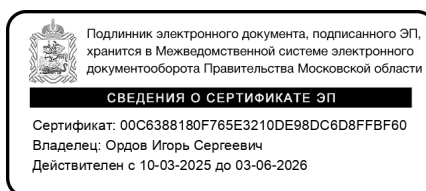
На земельном участке с кадастровым номером 50:17:0021717:1480 площадью 631 кв.м, с видом разрешенного использования: для индивидуального жилищного строительства, расположенном по адресу: Российская Федерация, Московская область, Павлово-Посадский городской округ, деревня Евсеево отсутствуют здания, строения, сооружения, объекты незавершенного строительства, принадлежащие гражданам или юридическим лицам.

Самовольные постройки, в том числе здания, сооружения или другие строения на земельном участке не расположены.

Земельный участок не является земельным участком общего пользования, не расположен в границах земель общего пользования, территории общего пользования, которыми беспрепятственно пользуется неограниченный круг лиц (в том числе площади, улицы, проезды, набережные, береговые полосы водных объектов общего пользования, скверы, бульвары).

В отношении земельного участка не заключен договор на размещение нестационарного торгового объекта (далее - НТО), не выданы и не планируются к выдаче разрешения на размещение НТО в границах земельного участка.

Заместитель Главы городского округа



И.С. Ордов

Ж.Н.Широкова,
8(49643)2-99-00, доб.1206

Филиал публично-правовой компании "Роскадастр" по Московской области

полное наименование органа регистрации прав

Выписка из Единого государственного реестра недвижимости об объекте недвижимости

Сведения о характеристиках объекта недвижимости

На основании запроса от 07.05.2025, поступившего на рассмотрение 07.05.2025, сообщаем, что согласно записям Единого государственного реестра недвижимости:

Раздел 1 Лист 1

Земельный участок			
вид объекта недвижимости			

Лист № 1 раздела 1	Всего листов раздела 1: 3	Всего разделов: 7	Всего листов выписки: 13
--------------------	---------------------------	-------------------	--------------------------

07.05.2025г. № КУВИ-001/2025-102082825	
Кадастровый номер:	50:17:0021717:1480
Номер кадастрового квартала:	50:17:0021717
Дата присвоения кадастрового номера:	21.02.2025

Ранее присвоенный государственный учетный номер:	данные отсутствуют
Местоположение:	Российская Федерация, Московская область, Павлово-Посадский городской округ, деревня Евсеevo
Площадь:	631 +/- 8.79
Кадастровая стоимость, руб.:	473067.01
Кадастровые номера расположенных в пределах земельного участка объектов недвижимости:	данные отсутствуют
Кадастровые номера объектов недвижимости, из которых образован объект недвижимости:	данные отсутствуют
Кадастровые номера образованных объектов недвижимости:	данные отсутствуют
Категория земель:	Земли населенных пунктов
Виды разрешенного использования:	для индивидуального жилищного строительства
Сведения о кадастровом инженере:	"Объединение профессионалов кадастровой деятельности", ие кадастровых работ от 26.07.2024 № 264847, дата завершения кадастровых работ: 14.02.2025
Сведения о лесах, водных объектах и об иных природных объектах, расположенных в пределах земельного участка:	данные отсутствуют
Сведения о том, что земельный участок полностью расположен в границах зоны с особыми условиями использования территории, территории объекта культурного наследия, публичного сервитута:	данные отсутствуют

полное наименование должности	 ДОКУМЕНТ ПОДПИСАН ЭЛЕКТРОННОЙ ПОДПИСЬЮ Сертификат: 009F0BDC181A023B64597F1E2579BEFB50 Владелец: ФЕДЕРАЛЬНАЯ СЛУЖБА ГОСУДАРСТВЕННОЙ РЕГИСТРАЦИИ, КАДАСТРА И КАРТОГРАФИИ Действителен: с 02.08.2024 по 26.10.2025	инициалы, фамилия

Земельный участок			
вид объекта недвижимости			
Лист № 2 раздела 1	Всего листов раздела 1: 3	Всего разделов: 7	Всего листов выписки: 13
07.05.2025г. № КУВИ-001/2025-102082825			
Кадастровый номер:		50:17:0021717:1480	
Сведения о том, что земельный участок расположен в границах особой экономической зоны, территории опережающего развития, зоны территориального развития в Российской Федерации, игорной зоны:	данные отсутствуют		
Сведения о том, что земельный участок расположен в границах особо охраняемой природной территории, Байкальской природной территории и ее экологических зон, лесопарковом зеленом поясе, охотничьего угодья, лесничества:	данные отсутствуют		
Сведения о расположении земельного участка и (или) расположенного на нем объекта недвижимости в границах территории, в отношении которой принято решение о резервировании земель для государственных или муниципальных нужд:	данные отсутствуют		
Сведения о результатах проведения государственного земельного надзора:	данные отсутствуют		
Сведения о расположении земельного участка в границах территории, в отношении которой утвержден проект межевания территории:	данные отсутствуют		
Условный номер земельного участка:	данные отсутствуют		
Сведения о принятии акта и (или) заключении договора, предусматривающих предоставление в соответствии с земельным законодательством исполнительным органом государственным органом власти или органом местного самоуправления, находящегося в государственной или муниципальной собственности земельного участка для строительства наемного дома социального использования или наемного дома коммерческого использования:	данные отсутствуют		
Сведения о том, что земельный участок или земельные участки образованы на основании решения об изъятии земельного участка и (или) расположенного на нем объекта недвижимости для государственных или муниципальных нужд:	данные отсутствуют		
Сведения о том, что земельный участок образован из земель или земельного участка, государственная собственность на которые не разграничена:	данные отсутствуют		



ДОКУМЕНТ ПОДПИСАН
ЭЛЕКТРОННОЙ ПОДПИСЬЮ

Сертификат: 009F0BDC181A023B64597F1E2579BEFB50

Владелец: ФЕДЕРАЛЬНАЯ СЛУЖБА ГОСУДАРСТВЕННОЙ
РЕГИСТРАЦИИ, КАДАСТРА И КАРТОГРАФИИ
Действителен: с 02.08.2024 по 26.10.2025

полное наименование должности

инициалы, фамилия

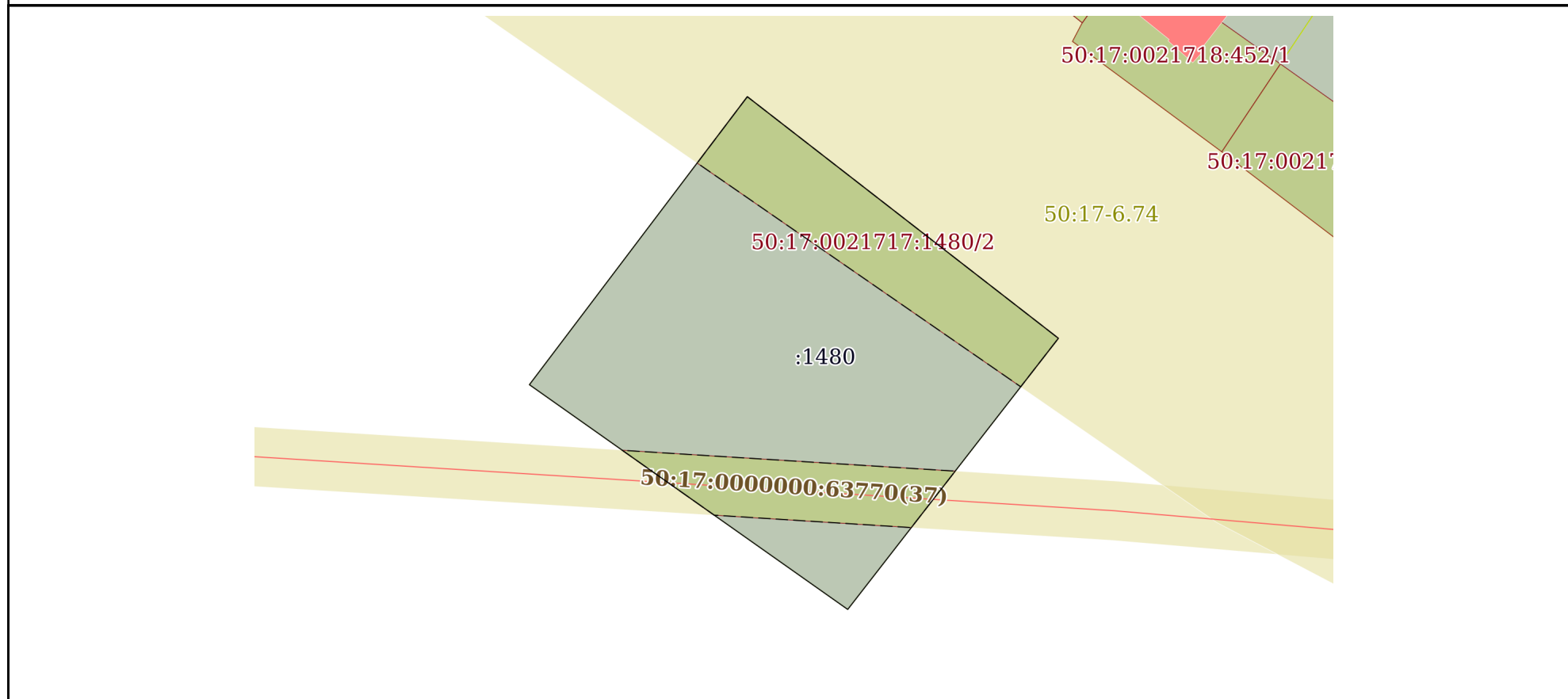
Земельный участок			
вид объекта недвижимости			
Лист № 3 раздела 1	Всего листов раздела 1: 3	Всего разделов: 7	Всего листов выписки: 13
07.05.2025г. № КУВИ-001/2025-102082825			
Кадастровый номер:		50:17:0021717:1480	
Сведения о наличии земельного спора о местоположении границ земельных участков:		данные отсутствуют	
Статус записи об объекте недвижимости:		Сведения об объекте недвижимости имеют статус "актуальные"	
Особые отметки:		Сведения об ограничениях права на объект недвижимости, обременениях данного объекта, не зарегистрированных в реестре прав, ограничений прав и обременений недвижимого имущества: вид ограничения (обременения): ограничения прав на земельный участок, предусмотренные статьей 56 Земельного кодекса Российской Федерации; срок действия: с 21.02.2025; реквизиты документа-основания: распоряжение Министерства экологии и природопользования Московской области "О внесении изменений в распоряжение Министерства экологии и природопользования Московской области от 18.07.2018 № 381-РМ "Об утверждении границ охранных зон газораспределительных сетей, расположенных в Московской области" от 25.01.2021 № 38-РМ выдан: Министерство экологии и природопользования Московской области. вид ограничения (обременения): ограничения прав на земельный участок, предусмотренные статьей 56 Земельного кодекса Российской Федерации; срок действия: с 21.02.2025; реквизиты документа-основания: постановление Правительства Российской Федерации №160 от 24.02.2009 "О порядке установления охранных зон объектов электросетевого хозяйства и особых условий использования земельных участков, расположенных в границах таких зон" (вместе с "Правилами установ от 24.02.2009 № 160 выдан: Правительство Российской Федерации; постановление Правительства Российской Федерации от 26.08.2013 г. №736 "О некоторых вопросах установления охранных зон объектов электросетевого хозяйства" от 26.08.2013 № 736 выдан: Правительство Российской Федерации; приказ "Об утверждении порядка описания местоположения границ объектов землеустройства" №267 от 03.06.2011 № 267 выдан: Министерство экономического развития РФ; постановление Правительства Российской Федерации "Об утверждении формы карты (плана) объекта землеустройства и требований к ее составлению" № 621 от 30.07.2009 № 621 выдан: Правительство Российской Федерации. Сведения, необходимые для заполнения раздела: 2 - Сведения о зарегистрированных правах, отсутствуют.	
Получатель выписки:		СЕМЕНОВ ДЕНИС ОЛЕГОВИЧ, действующий(ая) на основании документа "" АДМИНИСТРАЦИЯ ПАВЛОВО-ПОСАДСКОГО ГОРОДСКОГО ОКРУГА МОСКОВСКОЙ ОБЛАСТИ	

 ДОКУМЕНТ ПОДПИСАН ЭЛЕКТРОННОЙ ПОДПИСЬЮ Сертификат: 009F0BDC181A023B64597F1E2579BEFB50 Владелец: ФЕДЕРАЛЬНАЯ СЛУЖБА ГОСУДАРСТВЕННОЙ РЕГИСТРАЦИИ, КАДАСТРА И КАРТОГРАФИИ Действителен: с 02.08.2024 по 26.10.2025	инициалы, фамилия
полное наименование должности	

Выписка из Единого государственного реестра недвижимости об объекте недвижимости
Описание местоположения земельного участка

Земельный участок			
вид объекта недвижимости			
Лист № 1 раздела 3	Всего листов раздела 3: 1	Всего разделов: 7	Всего листов выписки: 13
07.05.2025г. № КУВИ-001/2025-102082825			
Кадастровый номер:		50:17:0021717:1480	

План (чертеж, схема) земельного участка



Масштаб 1:400	Условные обозначения:		
---------------	-----------------------	--	--

 ДОКУМЕНТ ПОДПИСАН ЭЛЕКТРОННОЙ ПОДПИСЬЮ Сертификат: 009F0BDC181A023B64597F1E2579BEFB50 Владелец: ФЕДЕРАЛЬНАЯ СЛУЖБА ГОСУДАРСТВЕННОЙ РЕГИСТРАЦИИ, КАДАСТРА И КАРТОГРАФИИ Действителен: с 02.08.2024 по 26.10.2025	инициалы, фамилия
полное наименование должности	

Выписка из Единого государственного реестра недвижимости об объекте недвижимости

Описание местоположения земельного участка

Земельный участок			
вид объекта недвижимости			
Лист № 1 раздела 3.1	Всего листов раздела 3.1: 1	Всего разделов: 7	Всего листов выписки: 13
07.05.2025г. № КУВИ-001/2025-102082825			
Кадастровый номер:		50:17:0021717:1480	

Описание местоположения границ земельного участка							
№ п/п	Номер точки		Дирекционный угол	Горизонтальное проложение, м	Описание закрепления на местности	Кадастровые номера смежных участков	Сведения об адресах правообладателей смежных земельных участков
	начальная	конечная					
1	2	3	4	5	6	7	8
1	1.1.1	1.1.2	127°51.0'	26.65	данные отсутствуют	данные отсутствуют	данные отсутствуют
2	1.1.2	1.1.3	217°49.9'	23.23	данные отсутствуют	данные отсутствуют	данные отсутствуют
3	1.1.3	1.1.4	305°14.4'	26.36	данные отсутствуют	данные отсутствуют	данные отсутствуют
4	1.1.4	1.1.1	37°6.0'	24.44	данные отсутствуют	данные отсутствуют	данные отсутствуют

полное наименование должности	 ДОКУМЕНТ ПОДПИСАН ЭЛЕКТРОННОЙ ПОДПИСЬЮ	инициалы, фамилия
	Сертификат: 009F0BDC181A023B64597F1E2579BEFB50 Владелец: ФЕДЕРАЛЬНАЯ СЛУЖБА ГОСУДАРСТВЕННОЙ РЕГИСТРАЦИИ, КАДАСТРА И КАРТОГРАФИИ Действителен: с 02.08.2024 по 26.10.2025	

Выписка из Единого государственного реестра недвижимости об объекте недвижимости
Описание местоположения земельного участка

Земельный участок			
вид объекта недвижимости			
Лист № 1 раздела 3.2	Всего листов раздела 3.2: 1	Всего разделов: 7	Всего листов выписки: 13
07.05.2025г. № КУВИ-001/2025-102082825			
Кадастровый номер:		50:17:0021717:1480	

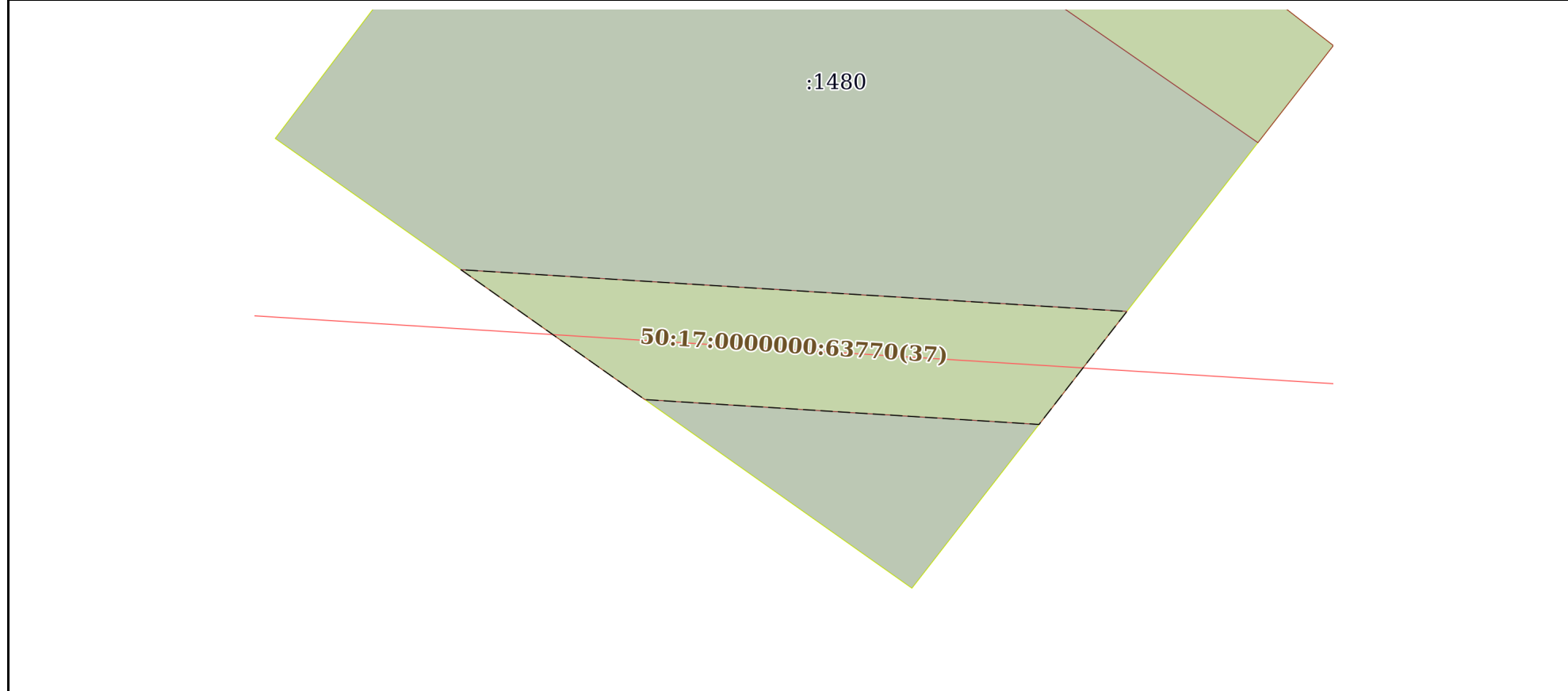
Сведения о характерных точках границы земельного участка				
Система координат МСК-50, зона 2				
Номер точки	Координаты, м		Описание закрепления на местности	Средняя квадратичная погрешность определения координат характерных точек границ земельного участка, м
	X	Y		
1	2	3	4	5
1	468307.46	2264603.98	Закрепление отсутствует	-
2	468287.97	2264589.24	Закрепление отсутствует	-
3	468272.76	2264610.77	Закрепление отсутствует	-
4	468291.11	2264625.02	Закрепление отсутствует	-
1	468307.46	2264603.98	Закрепление отсутствует	-

	 <p>ДОКУМЕНТ ПОДПИСАН ЭЛЕКТРОННОЙ ПОДПИСЬЮ</p> <p>Сертификат: 009F0BDC181A023B64597F1E2579BEFB50 Владелец: ФЕДЕРАЛЬНАЯ СЛУЖБА ГОСУДАРСТВЕННОЙ РЕГИСТРАЦИИ, КАДАСТРА И КАРТОГРАФИИ Действителен: с 02.08.2024 по 26.10.2025</p>	
полное наименование должности	инициалы, фамилия	


Выписка из Единого государственного реестра недвижимости об объекте недвижимости
Сведения о частях земельного участка

Земельный участок			
вид объекта недвижимости			
Лист № 1 раздела 4	Всего листов раздела 4: 2	Всего разделов: 7	Всего листов выписки: 13
07.05.2025г. № КУВИ-001/2025-102082825			
Кадастровый номер:		50:17:0021717:1480	

План (чертеж, схема) части земельного участка Учетный номер части: 50:17:0021717:1480/1



Масштаб 1:200 Условные обозначения:

 ДОКУМЕНТ ПОДПИСАН ЭЛЕКТРОННОЙ ПОДПИСЬЮ Сертификат: 009F0BDC181A023B64597F1E2579BEFB50 Владелец: ФЕДЕРАЛЬНАЯ СЛУЖБА ГОСУДАРСТВЕННОЙ РЕГИСТРАЦИИ, КАДАСТРА И КАРТОГРАФИИ Действителен: с 02.08.2024 по 26.10.2025	инициалы, фамилия
полное наименование должности	

Земельный участок

вид объекта недвижимости

Лист № 2 раздела 4

Всего листов раздела 4: 2

Всего разделов: 7

Всего листов выписки: 13

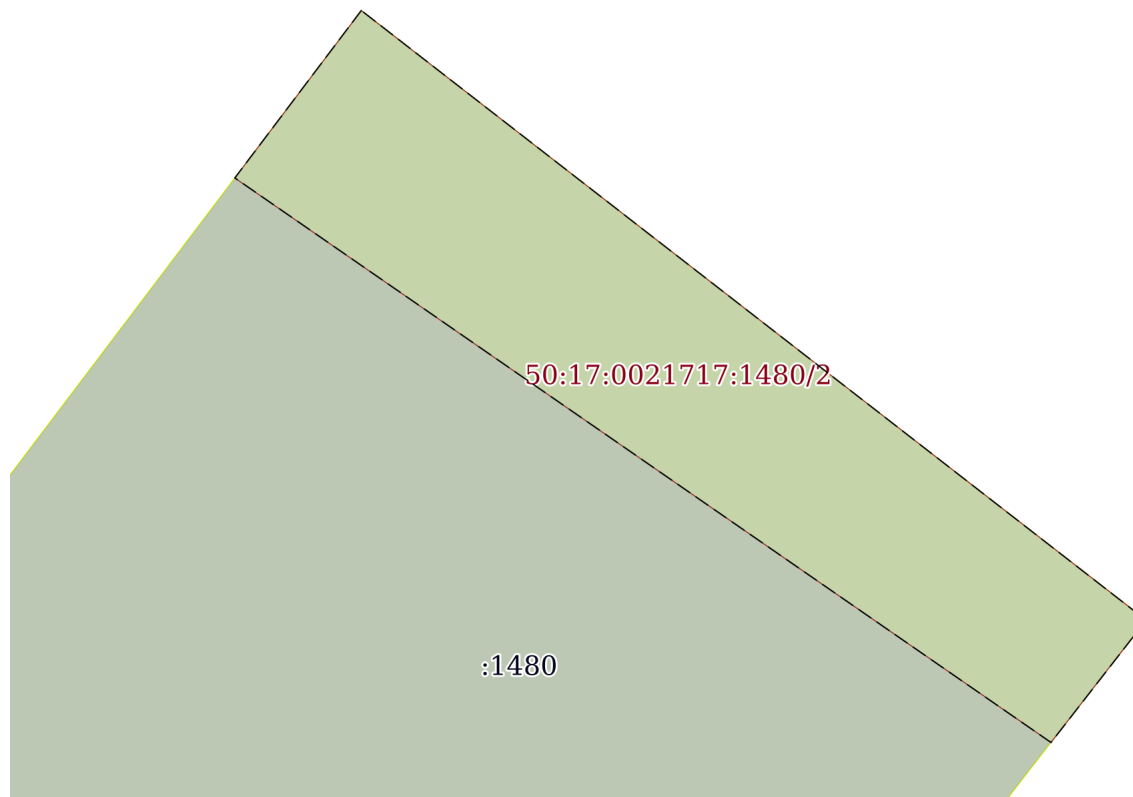
07.05.2025г. № КУВИ-001/2025-102082825

Кадастровый номер:

50:17:0021717:1480

План (чертеж, схема) части земельного участка

Учетный номер части: 50:17:0021717:1480/2



Масштаб 1:200

Условные обозначения:

ДОКУМЕНТ ПОДПИСАН
ЭЛЕКТРОННОЙ ПОДПИСЬЮ

Сертификат: 009F0BDC181A023B64597F1E2579BEFB50

Владелец: ФЕДЕРАЛЬНАЯ СЛУЖБА ГОСУДАРСТВЕННОЙ
РЕГИСТРАЦИИ, КАДАСТРА И КАРТОГРАФИИ
Действителен: с 02.08.2024 по 26.10.2025

полное наименование должности

инициалы, фамилия

Выписка из Единого государственного реестра недвижимости об объекте недвижимости
Сведения о частях земельного участка

Земельный участок			
вид объекта недвижимости			
Лист № 1 раздела 4.1	Всего листов раздела 4.1: 3	Всего разделов: 7	Всего листов выписки: 13
07.05.2025г. № КУВИ-001/2025-102082825			
Кадастровый номер:		50:17:0021717:1480	

Учетный номер части	Площадь, м2	Содержание ограничения в использовании или ограничения права на объект недвижимости или обременения объекта недвижимости
1	2	3
50:17:0021717:1480/1	72	50:17-6.145
50:17:0021717:1480/2	130	50:17-6.74
	Весь	<p>вид ограничения (обременения): ограничения прав на земельный участок, предусмотренные статьей 56 Земельного кодекса Российской Федерации; Срок действия: не установлен; реквизиты документа-основания: распоряжение Министерства экологии и природопользования Московской области "О внесении изменений в распоряжение Министерства экологии и природопользования Московской области от 18.07.2018 № 381-РМ "Об утверждении границ охранных зон газораспределительных сетей, расположенных в Московской области" от 25.01.2021 № 38-РМ выдан: Министерство экологии и природопользования Московской области; Содержание ограничения (обременения): Ограничения согласно Постановлению Правительства РФ от 20.11.2000г. №878 " Об утверждении Правил охраны газораспределительных сетей" п. 14. На земельные участки, входящие в охранные зоны газораспределительных сетей, в целях предупреждения их повреждения или нарушения условий их нормальной эксплуатации налагаются ограничения (обременения), которыми запрещается лицам, указанным в пункте 2 настоящих Правил:</p> <p>а) строить объекты жилищно-гражданского и производственного назначения; б) сносить и реконструировать мосты, коллекторы, автомобильные и железные дороги с расположенными на них газораспределительными сетями без предварительного выноса этих газопроводов по согласованию с эксплуатационными организациями; в) разрушать берегоукрепительные сооружения, водопропускные устройства, земляные и иные сооружения, предохраняющие газораспределительные сети от разрушений; г) перемещать, повреждать, засыпать и уничтожать опознавательные знаки, контрольно-измерительные пункты и другие устройства газораспределительных сетей; д) устраивать свалки и склады, разливать растворы кислот, солей, щелочей и других химически активных веществ; е) огораживать и перегораживать охранные зоны, препятствовать доступу персонала эксплуатационных организаций к газораспределительным сетям, проведению обслуживания и устранению повреждений газораспределительных сетей; ж) разводить огонь и размещать источники огня; з) рыть погреба, копать и обрабатывать почву сельскохозяйственными и мелиоративными орудиями и механизмами на глубину более 0,3 метра; и) открывать калитки и двери газорегуляторных пунктов, станций катодной и дренажной защиты, люки подземных колодцев, включать или отключать электроснабжение средств связи, освещения и систем телемеханики; к) набрасывать, приставлять и привязывать к опорам и надземным газопроводам, ограждениям и зданиям газораспределительных сетей посторонние предметы, лестницы, влезать на</p>



ДОКУМЕНТ ПОДПИСАН
ЭЛЕКТРОННОЙ ПОДПИСЬЮ

Сертификат: 009F0BDC181A023B64597F1E2579BEFB50

Владелец: ФЕДЕРАЛЬНАЯ СЛУЖБА ГОСУДАРСТВЕННОЙ
РЕГИСТРАЦИИ, КАДАСТРА И КАРТОГРАФИИ
Действителен: с 02.08.2024 по 26.10.2025

полное наименование должности

инициалы, фамилия

Земельный участок			
вид объекта недвижимости			
Лист № 2 раздела 4.1	Всего листов раздела 4.1: 3	Всего разделов: 7	Всего листов выписки: 13

07.05.2025г. № КУВИ-001/2025-102082825

Кадастровый номер: 50:17:0021717:1480

		них; л) самовольно подключаться к газораспределительным сетям.; Реестровый номер границы: 50:17-6.145; Вид объекта реестра границ: Зона с особыми условиями использования территории; Вид зоны по документу: Охранная зона объекта «Газовая распределительная сеть от ГРС «Рахманово» №08/12 (учетный участок №1), кадастровый номер 50:17:0000000:63770; Тип зоны: Охранная зона инженерных коммуникаций
Весь		вид ограничения (обременения): ограничения прав на земельный участок, предусмотренные статьей 56 Земельного кодекса Российской Федерации; Срок действия: не установлен; реквизиты документа-основания: постановление Правительства Российской Федерации №160 от 24.02.2009 "О порядке установления охранных зон объектов электросетевого хозяйства и особых условий использования земельных участков, расположенных в границах таких зон" (вместе с "Правилами установ от 24.02.2009 № 160 выдан: Правительство Российской Федерации; постановление Правительства Российской Федерации от 26.08.2013 г. №736 "О некоторых вопросах установления охранных зон объектов электросетевого хозяйства" от 26.08.2013 № 736 выдан: Правительство Российской Федерации; приказ "Об утверждении порядка описания местоположения границ объектов землеустройства" №267 от 03.06.2011 № 267 выдан: Министерство экономического развития РФ; постановление Правительства Российской Федерации "Об утверждении формы карты (плана) объекта землеустройства и требований к ее составлению" № 621 от 30.07.2009 № 621 выдан: Правительство Российской Федерации; Содержание ограничения (обременения): Ограничение использования объектов недвижимости в границах зоны предусмотрено Постановлением Правительства РФ от 24 февраля 2009 г. № 160 "О порядке установления охранных зон объектов электросетевого хозяйства и особых условий использования земельных участков, расположенных в границах таких зон" п..8,9,10: 8. В охранных зонах запрещается осуществлять любые действия, которые могут нарушить безопасную работу объектов электросетевого хозяйства, в том числе привести к их повреждению или уничтожению, и (или) повлечь причинение вреда жизни, здоровью граждан и имуществу физических или юридических лиц, а также повлечь нанесение экологического ущерба и возникновение пожаров, в том числе: а) набрасывать на провода и опоры воздушных линий электропередачи посторонние предметы, а также подниматься на опоры воздушных линий электропередачи; б) размещать любые объекты и предметы (материалы) в пределах созданных в соответствии с требованиями нормативно-технических документов проходов и подъездов для доступа к объектам электросетевого хозяйства, а также проводить любые работы и возводить сооружения, которые могут препятствовать доступу к объектам электросетевого хозяйства, без создания необходимых для такого доступа проходов и подъездов; в) находиться в пределах огороженной территории и помещениях распределительных устройств и подстанций, открывать двери и люки распределительных устройств и подстанций, производить переключения и подключения в электрических сетях (указанное требование не распространяется на работников, занятых выполнением разрешенных в установленном порядке работ), разводить огонь в пределах охранных зон вводных и распределительных устройств, подстанций, воздушных линий электропередачи, а также в охранных зонах кабельных линий электропередачи; г) размещать свалки; д) производить работы ударными механизмами, сбрасывать тяжести массой



ДОКУМЕНТ ПОДПИСАН
ЭЛЕКТРОННОЙ ПОДПИСЬЮ


Сертификат: 009F0BDC181A023B64597F1E2579BEFB50

Владелец: ФЕДЕРАЛЬНАЯ СЛУЖБА ГОСУДАРСТВЕННОЙ
РЕГИСТРАЦИИ, КАДАСТРА И КАРТОГРАФИИ
Действителен: с 02.08.2024 по 26.10.2025

полное наименование должности

инициалы, фамилия


Земельный участок			
вид объекта недвижимости			
Лист № 3 раздела 4.1	Всего листов раздела 4.1: 3	Всего разделов: 7	Всего листов выписки: 13
07.05.2025г. № КУВИ-001/2025-102082825			
Кадастровый номер:		50:17:0021717:1480	
	<p>свыше 5 тонн, производить сброс и слив едких и коррозионных веществ и горюче-смазочных материалов (в охранных зонах подземных кабельных линий электропередачи). 9. В охранных зонах, установленных для объектов электросетевого хозяйства напряжением свыше 1000 вольт, помимо действий, предусмотренных пунктом 8 настоящих Правил, запрещается: а) складировать или размещать хранилища любых, в том числе горюче-смазочных, материалов; б) размещать детские и спортивные площадки, стадионы, рынки, торговые точки, полевые станы, загоны для скота, гаражи и стоянки всех видов машин и механизмов, проводить любые мероприятия, связанные с большим скоплением людей, не занятых выполнением разрешенных в установленном порядке работ (в охранных зонах воздушных линий электропередачи); (в ред. Постановления Правительства РФ от 26.08.2013 N 736) в) использовать (запускать) любые летательные аппараты, в том числе воздушных змеев, спортивные модели летательных аппаратов (в охранных зонах воздушных линий электропередачи); г) бросать якоря с судов и осуществлять их проход с отданными якорями, цепями, лотами, волокушами и тралами (в охранных зонах подводных кабельных линий электропередачи); д) осуществлять проход судов с поднятыми стрелами кранов и других механизмов (в охранных зонах воздушных линий электропередачи). 10. В пределах охранных зон без письменного решения о согласовании сетевых организаций юридическим и физическим лицам запрещаются: а) строительство, капитальный ремонт, реконструкция или снос зданий и сооружений; б) горные, взрывные, мелиоративные работы, в том числе связанные с временным затоплением земель; в) посадка и вырубка деревьев и кустарников; г) дноуглубительные, землечерпальные и погрузочно-разгрузочные работы, добыча рыбы, других водных животных и растений придонными орудиями лова, устройство водопоев, колка и заготовка льда (в охранных зонах подводных кабельных линий электропередачи); и т.д.; Реестровый номер границы: 50:17-6.74; Вид объекта реестра границ: Зона с особыми условиями использования территории; Вид зоны по документу: Охранная зона ЛЭП 10 кВ фидер 104 ПС-626 с отпайками; Тип зоны: Охранная зона инженерных коммуникаций; Номер: 1</p>		

	 ДОКУМЕНТ ПОДПИСАН ЭЛЕКТРОННОЙ ПОДПИСЬЮ Сертификат: 009F0BDC181A023B64597F1E2579BEFB50 Владелец: ФЕДЕРАЛЬНАЯ СЛУЖБА ГОСУДАРСТВЕННОЙ РЕГИСТРАЦИИ, КАДАСТРА И КАРТОГРАФИИ Действителен: с 02.08.2024 по 26.10.2025	
полное наименование должности	инициалы, фамилия	

Выписка из Единого государственного реестра недвижимости об объекте недвижимости
Сведения о частях земельного участка

Земельный участок			
вид объекта недвижимости			
Лист № 1 раздела 4.2	Всего листов раздела 4.2: 2	Всего разделов: 7	Всего листов выписки: 13
07.05.2025г. № КУВИ-001/2025-102082825			
Кадастровый номер:		50:17:0021717:1480	

Сведения о характерных точках границы части (частей) земельного участка				
Учетный номер части: 50:17:0021717:1480/1				
Система координат				
Номер точки	Координаты, м		Описание закрепления на местности	Средняя квадратичная погрешность определения координат характерных точек границ земельного участка, м
	X	Y		
1	2	3	4	5
1	468283.53	2264595.52	-	-
2	468282.12	2264618.04	-	-
3	468278.3	2264615.07	-	-
4	468279.14	2264601.74	-	-
1	468283.53	2264595.52	-	-

	 <p>ДОКУМЕНТ ПОДПИСАН ЭЛЕКТРОННОЙ ПОДПИСЬЮ</p> <p>Сертификат: 009F0BDC181A023B64597F1E2579BEFB50 Владелец: ФЕДЕРАЛЬНАЯ СЛУЖБА ГОСУДАРСТВЕННОЙ РЕГИСТРАЦИИ, КАДАСТРА И КАРТОГРАФИИ Действителен: с 02.08.2024 по 26.10.2025</p>	
полное наименование должности	инициалы, фамилия	

Земельный участок				
вид объекта недвижимости				
Лист № 2 раздела 4.2		Всего листов раздела 4.2: 2		Всего разделов: 7
Всего листов выписки: 13				
07.05.2025г. № КУВИ-001/2025-102082825				
Кадастровый номер:		50:17:0021717:1480		
Сведения о характерных точках границы части (частей) земельного участка				
Учетный номер части: 50:17:0021717:1480/2				
Система координат				
Номер точки	Координаты, м		Описание закрепления на местности	Средняя квадратичная погрешность определения координат характерных точек границ земельного участка, м
	X	Y		
1	2	3	4	5
1	468307.46	2264603.98	-	-
2	468291.11	2264625.02	-	-
3	468287.83	2264622.47	-	-
4	468302.97	2264600.59	-	-
1	468307.46	2264603.98	-	-



ДОКУМЕНТ ПОДПИСАН
ЭЛЕКТРОННОЙ ПОДПИСЬЮ

Сертификат: 009F0BDC181A023B64597F1E2579BEFB50

Владелец: ФЕДЕРАЛЬНАЯ СЛУЖБА ГОСУДАРСТВЕННОЙ
РЕГИСТРАЦИИ, КАДАСТРА И КАРТОГРАФИИ
Действителен: с 02.08.2024 по 26.10.2025

полное наименование должности

инициалы, фамилия

Сводная информация Комитета по архитектуре и градостроительству Московской области

Категория вопроса: Подача заявления о намерении участвовать в аукционе в отношении земельного участка, сведения о котором не внесены в ЕГРН

- кадастровый номер:	<u>50:17:0021717:1480</u>
- номер кадастрового квартала	<u>-</u>
- площадь земельного участка (кв. м):	<u>631</u>
- категория земель:	<u>земли населенных пунктов</u>
- вид разрешенного использования:	<u>Для индивидуального жилищного строительства</u>
- цель обращения	<u>-</u>
- адрес (место расположения):	<u>Московская область, Павлово-Посадский г.о., д.Евсеево</u>

Таблица 1

№	Ограничения в соответствии с п.1, 2, 3, 4, 7, 13, 14 ч. 5, ч. 8 ст.27 Земельного кодекса Российской Федерации	Сведения	Источник информации
1.	Территории общего пользования:		
1.1	Границы территорий общего пользования и (или) границы территорий, занятых линейными объектами и (или) предназначенных для размещения линейных объектов, утвержденные документацией по планировке территории	Сведения об утвержденной документации по планировке территории отсутствуют	ИСОГД Московской области
1.2	Береговая полоса водного объекта общего пользования* *В соответствии со сведениями о водных объектах, размещёнными в ИСОГД Московской области на основании данных Министерства экологии и природопользования **Сведения о расположении на земельном участке / образуемом земельном участке водного объекта общего пользования / части водного объекта общего пользования подлежат уточнению и не содержатся в настоящем разделе	Не расположен	ИСОГД Московской области
1.3	Береговая линия (граница) водного объекта общего пользования* *В соответствии со сведениями, размещёнными в ИСОГД Московской области на основании данных Министерства экологии и природопользования Московской области	Не расположен	ИСОГД Московской области
2.	Особо охраняемые природные территории.	Не расположен	ИСОГД Московской области
3.	Объекты археологического наследия* *В соответствии со сведениями об объектах археологического наследия, размещёнными в ИСОГД Московской области на основании данных Главного управления культурного наследия Московской области	Не расположен	ИСОГД Московской области
4.	Строительство, реконструкция и (или) эксплуатация (размещение) объектов	Не расположен	Постановление Правительства Московской области от

	всех видов транспорта федерального и регионального значения		25.03.2016 № 230/8 «Об утверждении Схемы территориального планирования транспортного обслуживания Московской области» (ред. от 14.03.2024)
4.1	Строительство, реконструкция и (или) эксплуатация (размещение) объектов транспорта местного значения	Сведения отсутствуют	Генеральный план городского округа Павловский Посад Московской области, утвержденный решением Совета депутатов городского округа Павловский Посад Московской области от 29.06.2020 № 417/54 (ред. от 04.04.2023)
5.	Зона с особыми условиями использования территории в соответствии с решением Исполкома Моссовета и Мособлисполкома от 17.04.1980 № 500-1143; постановлением Правительства Москвы и Правительства МО от 17.12.2019 N 1705-ПП/970/44 (ред. от 30.11.2021) (*)	Не расположен	-
5.1	Зона с особыми условиями использования территории в соответствии с СП 2.1.4.2625-10 (*) (сведения подлежат уточнению)	Не расположен	-
5.2	Зона с особыми условиями использования территории в соответствии СанПиН 2.1.4.1110-02 и иными нормативными правовыми актами в сфере санитарного законодательства* *В соответствии со сведениями, размещёнными в РГИС Московской области на основании данных Министерства экологии и природопользования Московской области	Не расположен;	РГИС Московской области
5.3	Зона с особыми условиями использования территории в соответствии с распорядительными документами (*)	Пересечение с распорядительными документами, устанавливающими режим ЗСО отсутствует	-
6.	Земли Гослесфонда и лесничества (сведения подлежат уточнению)	Пересечение с Приказ РЛХ об установлении границы лесничеств: отсутствует; Пересечение с Границы Клинского и Наро-фоминского лесничества по приказам РЛХ (РГИС): отсутствует; Пересечение с Акт КЛХ (ЕГРН) об изменении информации ГЛР (границы лесничеств): отсутствует; Пересечение с Акт КЛХ об изменении информации ГЛР (исключение из границ лесничеств): отсутствует; Пересечение с Письма РЛХ об отсутствии оснований для оспаривания возникновения прав: отсутствует; Пересечение с Границы лесничеств по сведениям Росреестра (РГИС): отсутствует; Пересечение с Письмо Минобороны России о наличии пересечений границ земельного участка с границами лесничеств и лесопарков: отсутствует; Пересечение с Письмо Минобороны России об отсутствии пересечений границ земельного участка с границами лесничеств и лесопарков: отсутствует;	ИСОГД Московской области, РГИС Московской области

6.1	Государственный лесной реестр (оперативный)	Не расположен	РГИС Московской области
6.2	Иные лесничества	Пересечение с иными лесничествами отсутствует	Оперативная карта, РГИС Московской области

Таблица 2

№	Градостроительные ограничения	Сведения	Источник информации
1.	Зоны с особыми условиями использования территории:		
	- ЗОУИТ по сведениям Росреестра	Охранная зона ЛЭП 10 кВ фидер 104 ПС-626 с отпайками; Охранная зона объекта «Газовая распределительная сеть от ГРС «Рахманово» №08/12 (учетный участок №1), кадастровый номер 50:17:0000000:63770	РГИС Московской области
	- водоохранная зона* *В соответствии со сведениями о водных объектах, размещёнными в ИСОГД Московской области на основании данных Министерства экологии и природопользования Московской области	Не расположен	ИСОГД Московской области
	- прибрежная защитная полоса* *В соответствии со сведениями о водных объектах, размещёнными в ИСОГД Московской области на основании данных Министерства экологии и природопользования Московской области	Не расположен	ИСОГД Московской области
	- зоны санитарной охраны подземных источников водоснабжения в соответствии СанПиН 2.1.4.1110-02 и иными нормативными правовыми актами в сфере санитарного законодательства* *В соответствии со сведениями, размещёнными в РГИС Московской области на основании данных Министерства экологии и природопользования Московской области	Не расположен;	РГИС Московской области
	- зона с особыми условиями использования территории в соответствии с решением Исполкома Моссовета и Мособлисполкома от 17.04.1980 № 500-1143; постановлением Правительства Москвы и Правительства МО от 17.12.2019 № 1705-ПП/970/44 (ред. от 30.11.2021) (** ; ***)	Не расположен	-

	- зона с особыми условиями использования территории в соответствии с СП 2.1.4.2625-10 (** ; ***) (сведения подлежат уточнению)	Не расположен	-
	- зона с особыми условиями использования территории в соответствии с распорядительными документами (** ; ***)	Пересечение с распорядительными документами, устанавливающими режим ЗСО отсутствует	-
	- зоны затопления и подтопления* *В соответствии со сведениями, размещёнными в ИСОГД Московской области на основании приказа Московско-Окского бассейнового водного управления Федерального агентства водных ресурсов от 17.05.2022 № 51	Не расположен	ИСОГД Московской области
	- защитная зона объекта культурного наследия	Не расположен	ИСОГД Московской области
	- территория объекта культурного наследия	Не расположен	ИСОГД Московской области
	- зоны охраны объектов культурного наследия	Не расположен	ИСОГД Московской области
	- охранная зона особо охраняемой природной территории (государственного природного заповедника, национального парка, природного парка, памятника природы)	Не расположен	ИСОГД Московской области
	- приаэродромная территория	Не расположен	ИСОГД Московской области
	- санитарно-защитная зона* *В соответствии с решениями об установлении СЗЗ, направленными Управлением Роспотребнадзора по Московской области и размещёнными в ИСОГД Московской области	Не расположен -	ИСОГД Московской области
	- придорожные полосы автомобильных дорог	Не расположен;	РГИС Московской области
	- зона охраняемого объекта и(или) зона охраняемого военного объекта, охранный зона военного объекта, запретные и специальные зоны, устанавливаемые в связи с размещением указанных объектов	Не расположен	ИСОГД Московской области
	- территории согласно письму АО «Мособлгаз» от 27.10.2022 № 201дсп		РГИС Московской области
	- иные зоны с особыми условиями использования территорий	Не расположен	-
2	Мелиорируемые земли	Не расположен;	РГИС Московской области
3.	Генеральный план: - функциональная(ые) зона	Зона застройки индивидуальными жилыми домами	Генеральный план городского округа Павловский Посад

	(зоны), территория(ии)		Московской области, утвержденный решением Совета депутатов городского округа Павловский Посад Московской области от 29.06.2020 № 417/54 (ред. от 04.04.2023)
	- расположение в границах населенного пункта	В границах д. Евсеево	-
4.	Правила землепользования и застройки: - территориальная(ые) зона (зоны) - территория(ии)	Ж-2; Этажность/Высотность: 3/-; Градостроительный регламент территориальной зоны в приложении *Применяется с учетом текстовой части Правил землепользования и застройки	Правила землепользования и застройки территории (части территории) городского округа Павловский Посад Московской области, утвержденные постановлением администрации городского округа Павловский Посад Московской области от 22.11.2021 № 2100 (ред. от 09.01.2025)
5.	Утвержденные ППТ, ПМТ	Сведения отсутствуют	ИСОГД Московской области
		Подготовлено на основании информации из утвержденных документов территориального планирования, градостроительного зонирования, а также государственных информационных систем, содержащих сведения, предоставленные уполномоченными органами. Информация актуальна на дату подготовки	

Ж-2 - ЗОНА ЗАСТРОЙКИ ИНДИВИДУАЛЬНЫМИ ЖИЛЫМИ ДОМАМИ

Зона застройки индивидуальными жилыми домами Ж-2 установлена для обеспечения формирования жилых районов из отдельно стоящих индивидуальных жилых домов жилых домов. В состав зоны Ж-2 могут включаться территории, предназначенные для ведения садоводства.

Градостроительные регламенты для зоны Ж-2 применяются в части, не противоречащей утвержденными Постановлениями Правительства Московской области от 25.02.2019 № 84/5 режимам зон охраны объекта культурного наследия регионального значения "Здание пожарного депо с каланчей, 1860-1870-е гг.", а также от 22.02.2019 № 82/5 режимам зон охраны объекта культурного наследия регионального значения "Здание кинотеатра Тарасова, 1913 г."

Основные виды разрешенного использования

№ п/п	Наименование ВРИ	Код (числовое обозначение ВРИ)	Предельные размеры земельных участков (кв. м)		Максимальный процент застройки, в том числе в зависимости от количества надземных этажей	Минимальные отступы от границ земельного участка (м)	Требования к архитектурно-градостроительному облику****
			min	max			
1	Сенокосение	1.19	600	200 000	Не распространяется		Не подлежат установлению
2	Выпас сельскохозяйственных животных	1.20	600	200 000	Не распространяется		Не подлежат установлению
3	Для индивидуального жилищного строительства	2.1**	400 ()	500 000 (1 500****)	40%	3	Не подлежат установлению
4	Для ведения личного подсобного хозяйства (приусадебный земельный участок)	2.2**	600	5 000	40%	3	Не подлежат установлению
5	Хранение автотранспорта	2.7.1	30 (15***)	20 000 (50***)	75% (100%***)	3 (0***)	Устанавливаются (ст. 42 настоящих Правил)
6	Размещение гаражей для собственных нужд	2.7.2	30 (15***)	20 000 (50***)	75% (100%***)	3 (0***)	Не подлежат установлению

№ п/п	Наименование ВРИ	Код (числовое обозначение ВРИ)	Предельные размеры земельных участков (кв. м)		Максимальный процент застройки, в том числе в зависимости от количества надземных этажей	Минимальные отступы от границ земельного участка (м)	Требования к архитектурно- градострои- тельному облику****
			min	max			
7	Коммунальное обслуживание	3.1	30	100 000	75%	3	Устанавливаются (ст. 42 настоящих Правил)
8	Предоставление коммунальных услуг	3.1.1	30	10 000	75%	3	Не подлежат установлению
9	Административные здания организаций, обеспечивающих предоставление коммунальных услуг	3.1.2	30	100 000	75%	3	Устанавливаются (ст. 42 настоящих Правил)
10	Социальное обслуживание	3.2	500	100 000	60%	3	Устанавливаются (ст. 42 настоящих Правил)
11	Бытовое обслуживание	3.3	200	100 000	60%	3	Устанавливаются (ст. 42 настоящих Правил)
12	Амбулаторно-поликлиническое обслуживание	3.4.1	1 000	1 000 000	60%	3	Устанавливаются (ст. 42 настоящих Правил)
13	Дошкольное, начальное и среднее общее образование	3.5.1	Не подлежат установлению			3	Устанавливаются (ст. 42 настоящих Правил)

№ п/п	Наименование ВРИ	Код (числовое обозначение ВРИ)	Предельные размеры земельных участков (кв. м)		Максимальный процент застройки, в том числе в зависимости от количества надземных этажей	Минимальные отступы от границ земельного участка (м)	Требования к архитектурно- градострои- тельному облику****
			min	max			
14	Культурное развитие	3.6	200	100 000	50%	3	Устанавливаются (ст. 42 настоящих Правил)
15	Амбулаторное ветеринарное обслуживание	3.10.1	1 000	10 000	60%	3	Устанавливаются (ст. 42 настоящих Правил)
16	Деловое управление	4.1	1 000	100 000	55%	3	Устанавливаются (ст. 42 настоящих Правил)
17	Общественное питание	4.6	500	10 000	50%	3	Устанавливаются (ст. 42 настоящих Правил)
18	Спорт	5.1	1 000	100 000	75%	3	Устанавливаются (ст. 42 настоящих Правил)
19	Связь	6.8	Не подлежат установлению				Не подлежат установлению
20	Автомобильный транспорт	7.2	Не распространяется				Не подлежат установлению
21	Трубопроводный транспорт	7.5	Не распространяется				Не подлежат установлению

№ п/п	Наименование ВРИ	Код (числовое обозначение ВРИ)	Предельные размеры земельных участков (кв. м)		Максимальный процент застройки, в том числе в зависимости от количества надземных этажей	Минимальные отступы от границ земельного участка (м)	Требования к архитектурно- градострои- тельному облику****
			min	max			
22	Обеспечение внутреннего правопорядка	8.3			Не подлежат установлению		Не подлежат установлению
23	Историко-культурная деятельность	9.3			Не распространяется		Не подлежат установлению
24	Земельные участки (территории) общего пользования	12.0			Не распространяется		Не подлежат установлению
25	Улично-дорожная сеть	12.0.1			Не подлежат установлению		Не подлежат установлению
26	Благоустройство территории	12.0.2			Не подлежат установлению		Не подлежат установлению
27	Земельные участки общего назначения	13.0			Не подлежат установлению		Не подлежат установлению
28	Ведение огородничества	13.1	300	400	0%	Не подлежат установлению	Не подлежат установлению
29	Земельные участки, входящие в состав общего имущества собственников индивидуальных жилых домов в малоэтажном жилом комплексе	14.0			Не подлежат установлению		Не подлежат установлению

Вспомогательные виды разрешенного использования

1. Коммунальное обслуживание - 3.1
2. Связь - 6.8
3. Обеспечение внутреннего правопорядка - 8.3

Условно разрешенные виды использования

№ п/п	Наименование ВРИ	Код (числовое обозначение ВРИ)	Предельные размеры земельных участков (кв. м)		Максимальный процент застройки, в том числе в зависимости от количества надземных этажей	Минимальные отступы от границ земельного участка (м)	Требования к архитектурно-градостроительному облику*****
			min	max			
1	Блокированная жилая застройка	2.3	200	3 000	1 эт. - 59,0% 2 эт. - 50,8% 3 эт. - 44,1%	3 (0*)	Устанавливаются (ст. 42 настоящих Правил)
2	Обслуживание жилой застройки	2.7	100	10 000	80%	3	Устанавливаются (ст. 42 настоящих Правил)
3	Стационарное медицинское обслуживание	3.4.2	10 000	1 000 000	50%	3	Устанавливаются (ст. 42 настоящих Правил)
4	Среднее и высшее профессиональное образование	3.5.2	5 000	100 000	60%	3	Устанавливаются (ст. 42 настоящих Правил)
5	Общественное управление	3.8	1 000	100 000	60%	3	Устанавливаются (ст. 42 настоящих Правил)
6	Обеспечение научной деятельности	3.9	2 500	100 000	60%	3	Устанавливаются (ст. 42 настоящих Правил)

№ п/п	Наименование ВРИ	Код (числовое обозначение ВРИ)	Предельные размеры земельных участков (кв. м)		Максимальный процент застройки, в том числе в зависимости от количества надземных этажей	Минимальные отступы от границ земельного участка (м)	Требования к архитектурно-градостроительному облику****
			min	max			
7	Обеспечение деятельности в области гидрометеорологии и смежных с ней областях	3.9.1	Не подлежат установлению				Не подлежат установлению
8	Магазины	4.4	500	10 000	50%	3	Устанавливаются (ст. 42 настоящих Правил)
9	Банковская и страховая деятельность	4.5	1 000	10 000	60%	3	Устанавливаются (ст. 42 настоящих Правил)
10	Гостиничное обслуживание	4.7	1 000	100 000	60%	3	Устанавливаются (ст. 42 настоящих Правил)
11	Служебные гаражи	4.9	1 000	20 000	75%	3	Устанавливаются (ст. 42 настоящих Правил)
12	Стоянка транспортных средств	4.9.2	1 000	20 000	75%	3	Не подлежат установлению
13	Ведение садоводства	13.2**	600	2 000	40%	3	Не подлежат установлению

* - Минимальные отступы от границ земельного участка (м) устанавливаются в соответствии с ч. 13 ст. 11 настоящих Правил.

** - Земельный участок предназначен для возведения одного жилого дома, а также размещения вспомогательных построек, необходимых для его обслуживания, а именно: индивидуальных гаражей и хозяйственных построек.

*** - Существующие объекты гаражного назначения предназначенные для хранения личного автотранспорта граждан, имеющих одну или более общих стен с другими объектами гаражного назначения предназначенные для хранения личного автотранспорта граждан.

**** - Для граждан.

***** - Требования к архитектурно-градостроительному облику распространяются на объекты капитального строительства и территории, полностью или частично размещаемые в пределах частей земельных участков, расположенных в границах территорий (Тип 1, Тип 2), в соответствии с картой градостроительного зонирования с установлением территорий, в границах которых предусматриваются требования к архитектурно-градостроительному облику объектов капитального строительства.

Максимальный класс опасности (по санитарной классификации) объектов капитального строительства, размещаемых на территории участков зоны - V.

Иные показатели по параметрам застройки зоны Ж-2: территории объектов обслуживания населения; требования и параметры по временному хранению индивидуальных транспортных средств, размещению гаражей и открытых автостоянок, требования и параметры к доле озелененной территории земельных участков, регламентируются и устанавливаются нормативами градостроительного проектирования.

Не допускается размещение вспомогательных строений (за исключением гаража) перед основным строением со стороны улиц и проездов.

**Информация о возможности подключения (технологического присоединения)
к сетям инженерно-технологического обеспечения (газоснабжение)
земельного участка с кадастровым номером 50:17:0021717:1480 от 06.03.2025**

№ п/п	Сведения	Газоснабжение
1.	Возможность подключения объекта капитального строительства	Существует
2.	Максимальная нагрузка в возможных точках подключения (технического присоединения), куб. м	7
3.	Срок, в течение которого правообладатель земельного участка может обратиться к правообладателю сети инженерно-технического обеспечения в целях заключения договора о подключении (технологическом присоединении) в пределах указанной максимальной нагрузки в возможных точках подключения (технологического присоединения)	3 месяца

Первый заместитель
директора



Ефремов И.И.



МИНИСТЕРСТВО ЭНЕРГЕТИКИ МОСКОВСКОЙ ОБЛАСТИ

**ГОСУДАРСТВЕННОЕ КАЗЕННОЕ УЧРЕЖДЕНИЕ МОСКОВСКОЙ ОБЛАСТИ
«АГЕНТСТВО РАЗВИТИЯ КОММУНАЛЬНОЙ ИНФРАСТРУКТУРЫ»
(ГКУ МО «АРКИ»)**

бульвар Строителей, дом 4, корп. 1, г.о. Красногорск, Московская область, 143402
e-mail: arki@mosreg.ru тел.: 8 (498) 602-28-28
ОКПО 92719928 ОГРН 1115034003083 ИНН/КПП 5034043019/502401001

АДМИНИСТРАЦИЯ ПАВЛОВО-ПОСАДСКОГО ГОРОДСКОГО ОКРУГА МОСКОВСКОЙ ОБЛАСТИ

Рассмотрев заявление о предоставлении технических условий подключения (технологического присоединения) объекта капитального строительства к сетям инженерно-технического обеспечения (теплоснабжения, водоснабжения, водоотведения) в целях подготовки и организации аукциона по продаже земельного участка, находящегося в государственной или муниципальной собственности, аукциона на право заключения договора аренды земельного участка, находящегося в государственной или муниципальной собственности (далее - технические условия), государственное казенное учреждение Московской области "Агентство развития коммунальной инфраструктуры" направляет прилагаемые сведения о технических условиях.

Номер запроса	P001-4770002975-94688901
Дата запроса	04-03-2025
Кадастровый номер земельного участка	50:17:0021717:1480

Приложение: на 1 л. в 1 экз.

Заместитель директора

Морозов Д.В.

СВЕДЕНИЯ

Информация о возможности подключения (технологического присоединения) к сетям инженерно-технического обеспечения (теплоснабжение, водоснабжение, водоотведение) земельного участка с кадастровым номером 50:17:0021717:1480.

№ п/п	Сведения	Теплоснабжение (ТС)	Водоснабжение (ХВС)	Водоотведение (ВО)
1	Возможность подключения объекта капитального строительства	Отсутствует	Существует	Отсутствует
2	Наименование РСО	Филиал ГУП МО «КС МО» «Павлово-Посадские коммунальные системы»	Филиал ГУП МО «КС МО» «Павлово-Посадские коммунальные системы»	Филиал ГУП МО «КС МО» «Павлово-Посадские коммунальные системы»
3	Максимальная нагрузка в возможных точках подключения (технологического присоединения)	Отсутствует техническая возможность	1,0 м3/сут	Отсутствует техническая возможность
4	Срок, в течение которого правообладатель земельного участка может обратиться к правообладателю сети инженерно-технического обеспечения в целях заключения договора о подключении (технологическом присоединении) в пределах, указанной максимальной нагрузки в возможных точках подключения (технологического присоединения)	Обязательства организации, предоставившей информацию о возможности подключения, прекращаются, если заявитель в течении 4 месяцев с даты выдачи указанной информации не подаст заявку на заключение договора о подключении.	Срок не может составлять менее 3 месяцев со дня предоставления исполнителем информации о возможности подключения правообладателю земельного участка необходимо определить необходимую ему подключаемую нагрузку и обратиться с заявлением о подключении объекта.	Срок не может составлять менее 3 месяцев со дня предоставления исполнителем информации о возможности подключения правообладателю земельного участка необходимо определить необходимую ему подключаемую нагрузку и обратиться с заявлением о подключении объекта.



**МИНИСТЕРСТВО
ГОСУДАРСТВЕННОГО УПРАВЛЕНИЯ,
ИНФОРМАЦИОННЫХ ТЕХНОЛОГИЙ И СВЯЗИ
МОСКОВСКОЙ ОБЛАСТИ**

бульвар Строителей, д. 1, г. Красногорск,
Московская область, 143407

телефон: +7 (498) 602-83-23
факс: +7 (498) 602-02-40
электронная почта: mits@mosreg.ru

02.11.2023

11-9554/Исх-11/1

Первому заместителю руководителя
Комитета по конкурентной политике
Московской области

С.Н. Журавлёвой

Уважаемая Светлана Николаевна!

Мингосуправления Московской области Ваше обращение от 26.10.2023 № 31Исх-4963/23-02 по вопросу актуализации перечня операторов связи в Московской области в целях организации и проведения торгов по реализации земельных участков в Московской области рассмотрено.

Направляем Вам актуальный перечень операторов связи, оказывающих услуги по подключению к сетям подвижной радиотелефонной связи в Московской области.

Одновременно сообщаем, что актуальные сведения размещены в реестре лицензий в области связи на сайте Федеральной службы по надзору в сфере связи, информационных технологий и массовых коммуникаций (<https://rkn.gov.ru/communication/register/license/>).

Приложение: на 2 л. в 1 экз.

Первый заместитель министра




А.Ю. Бирюков

В.А. Теплов
8 (498) 602 83 23 доб. 59638

№ п/п	Номер лицензии	Сведения об организации, представляющей информацию о максимальной нагрузке в возможных точках подключения (технологического присоединения) (Лицензиат)	Место нахождения, контактные данные	Максимальная нагрузка в возможных точках подключения (технологического присоединения)	Срок, в течение которого правообладатель земельного участка может обратиться к правообладателю сети инженерно-технического обеспечения в целях заключения договора о подключении (технологическом присоединении), в пределах, указанной максимальной нагрузки в возможных точках подключения (технологического присоединения) - срок действия лицензии
1	Л030-00114-77/00675010	ООО «Антарес» ИНН 7715650666	125196, г. Москва, ул. Лесная, д. 3, ком. 28 8 (495) 969-23-49	Не менее 2 Мбит/с	с 05.09.2023 по 05.09.2028
2	Л030-00114-77/00059951	ООО «Скартел» ИНН 7701725181	127006, г. Москва, пер. Оружейный, д. 41, офис 48 8 (800) 550-00-07	Не менее 2 Мбит/с	с 03.11.2016 по 03.11.2026
3	Л030-00114-77/00066232	ООО «Т2 Мобайл» ИНН 7743895280	108811, г. Москва, км. Киевское шоссе 22-й (п. Московский), домовладение 6, стр. 1, этаж 5, ком. 33 8 (800) 555-06-11	Не менее 2 Мбит/с	с 16.06.2015 по 25.07.2027
4	Л030-00114-77/00078127	ПАО «Вымпел-коммуникации» ИНН 7713076301	127083, г. Москва, ул. Восьмого Марта, д. 10, стр. 14 8 (495) 783 07-00	Не менее 2 Мбит/с	с 28.04.2018 по 28.04.2028

5	Л030-00114-77/00063847	ПАО «Мегафон» ИНН 7812014560	127006, г. Москва, пер. Оружейный, д. 41 8 (499) 755-21-55	Не менее 2 Мбит/с	с 25.07.2012 по 25.07.2027
6	Л030-00114-77/00076888	ПАО «Мобильные телесистемы» ИНН 7740000076	109147, г. Москва, ул. Марксистская, д. 4 8 (495) 636-06-36	Не менее 2 Мбит/с	с 28.04.2018 по 28.04.2028
7	Л030-00114-77/00087892	ПАО «Ростелеком» ИНН 7707049388	191167, г. Санкт-Петербург, Синопская наб., д. 14, литера А 8 (499) 999-82-83	Не менее 2 Мбит/с	с 08.02.2023 по 08.02.2026



РОССИЙСКАЯ ФЕДЕРАЦИЯ
АДМИНИСТРАЦИЯ
ПАВЛОВО-ПОСАДСКОГО ГОРОДСКОГО ОКРУГА
МОСКОВСКОЙ ОБЛАСТИ

пл. Революции, д.4, г. Павловский Посад, Московская область, 142500
Тел. 8 (496 43) 2-05-87, Факс 8 (496 43) 2-24-09. E-mail: pavpos@mosreg.ru

г.Павловский Посад,
пл. Революции, д.4

15.05.2025 г.

АКТ ОСМОТРА
земельного участка с кадастровым номером 50:17:0021717:1480

1. По адресу: Российская Федерация, Московская область, Павлово-Посадский городской округ, деревня Евсеево
(место проведения осмотра)
2. На основании: Распоряжения Министерства имущественных отношений Московской области от 19.01.2017 №13ВР-44
(вид документа с указанием реквизитов - номера, даты)
3. Акт составлен: Администрацией Павлово-Посадского городского округа Московской области
(орган местного самоуправления)
4. Лицо(а), проводившее осмотр: Широкова Жанна Николаевна – зам.начальника отдела земельных отношений управления земельно-имущественных отношений Администрации Павлово-Посадского городского округа Московской области.
5. В присутствии: не привлекались.
(Ф.и.о. свидетелей, привлеченных специалистов)
6. В ходе обследования установлено: На земельном участке отсутствуют здания, строения, сооружения, объекты незавершенного строительства, принадлежащие гражданам или юридическим лицам. Самовольные постройки, в том числе здания, сооружения или другие строения на земельном участке не расположены. Земельный участок частично зарос древесно-кустарниковой растительностью. Объекты недвижимости, опоры и линия ЛЭП отображенные на фотоматериалах расположены за границами земельного участка. Доступ на земельный участок свободный, неограничен.
(описание выявленных фактов)
7. По сведениям Единого государственного реестра недвижимости, обследованный земельный участок находится в неразграниченной государственной собственности
(вид права, сведения о юридическом лице или индивидуальном предпринимателе)
8. Прилагаемые документы: фототаблица.
9. Подписи лиц, осуществивших обследование:

Широкова Ж.Н.

присутствующих при обследовании - не присутствовали.

**АДМИНИСТРАЦИЯ
ПАВЛОВО-ПОСАДСКОГО ГОРОДСКОГО ОКРУГА МОСКОВСКОЙ ОБЛАСТИ
ФОТОТАБЛИЦА**

приложение к акту осмотра от 15.05.2025 г.
земельного участка, расположенного по адресу: Российская Федерация, Московская
область, Павлово-Посадский городской округ, деревня Евсеево



Филиал публично-правовой компании "Роскадастр" по Московской области

полное наименование органа регистрации прав

Выписка из Единого государственного реестра недвижимости об объекте недвижимости

Сведения о характеристиках объекта недвижимости

На основании запроса от 28.05.2025, поступившего на рассмотрение 28.05.2025, сообщаем, что согласно записям Единого государственного реестра недвижимости:

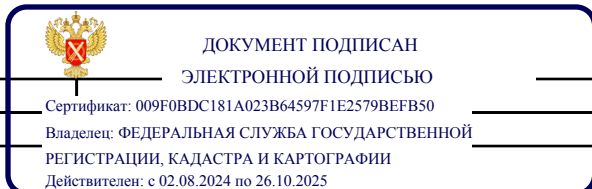
Раздел 1 Лист 1

Сооружение			
вид объекта недвижимости			

Лист № 1 раздела 1	Всего листов раздела 1: 4	Всего разделов: 4	Всего листов выписки: 154
--------------------	---------------------------	-------------------	---------------------------

28.05.2025г. № КУВИ-001/2025-114117861	
Кадастровый номер:	50:17:0000000:63770
Номер кадастрового квартала:	50:17:0000000
Дата присвоения кадастрового номера:	17.04.2014

Ранее присвоенный государственный учетный номер:	Инвентарный номер 46:000:001:000000470; Условный номер 50-50-98/027/2006-430; Инвентарный номер 46:000:001:000000470; Условный номер 50-50-98/027/2006-430; Инвентарный номер 46:000:001:000000470; Условный номер 50-50-98/027/2006-430		
Местоположение:	Московская область, р-н Павлово-Посадский, г Павловский Посад		
Площадь:	данные отсутствуют		
Основная характеристика (для сооружения):	тип	значение	единица измерения
	протяженность	75610	в метрах
Назначение:	Нефтяные и газовые сооружения		
Наименование:	Газовая распределительная сеть от ГРС "Рахманово" №08/12 (учетный участок №1)		
Количество этажей, в том числе подземных этажей:	данные отсутствуют		
Год ввода в эксплуатацию по завершении строительства:	данные отсутствуют		
Год завершения строительства:	1989		
Кадастровая стоимость, руб.:	133303180.32		



полное наименование должности	инициалы, фамилия
-------------------------------	-------------------

Сооружение			
вид объекта недвижимости			
Лист № 2 раздела 1	Всего листов раздела 1: 4	Всего разделов: 4	Всего листов выписки: 154
28.05.2025г. № КУВИ-001/2025-114117861			
Кадастровый номер:		50:17:0000000:63770	
Кадастровые номера иных объектов недвижимости, в пределах которых расположен объект недвижимости:	<p>50:17:0030106:797, 50:17:0030404:196, 50:17:0030105:31, 50:17:0030105:33, 50:17:0030105:35, 50:17:0030105:101, 50:17:0030401:234, 50:17:0030105:512, 50:17:0030105:1119, 50:17:0030105:491, 50:17:0030105:51, 50:17:0030105:527, 50:17:0030105:532, 50:17:0030105:532, 50:17:0030105:543, 50:17:0030106:123, 50:17:0030105:15, 50:17:0030105:26, 50:17:0030105:5, 50:17:0021717:1039, 50:17:0000000:67183, 50:17:0020221:133, 50:17:0000000:70425, 50:17:0030401:115, 50:17:0030401:59, 50:17:0030104:80, 50:17:0021911:1, 50:17:0000000:67028, 50:17:0030104:309, 50:17:0030104:353, 50:17:0030104:299, 50:17:0030104:390, 50:17:0021901:25, 50:17:0021901:3, 50:17:0021901:468, 50:17:0030104:381, 50:17:0030104:410, 50:17:0030104:412, 50:17:0030104:409, 50:17:0030104:100, 50:17:0000000:70993, 50:17:0030104:396, 50:17:0030104:392, 50:17:0030104:394, 50:17:0030104:386, 50:17:0030104:440, 50:17:0000000:67169, 50:17:0030104:414, 50:17:0030104:417, 50:17:0030104:416, 50:17:0021901:466, 50:17:0000000:66987, 50:17:0000000:66964, 50:17:0000000:66965, 50:17:0021717:1014, 50:17:0021717:61, 50:17:0021806:460, 50:17:0021711:550, 50:17:0000000:59572, 50:17:0000000:59573, 50:17:0000000:59571, 50:17:0021717:966, 50:17:0021711:551, 50:17:0021719:290, 50:17:0021719:11, 50:17:0000000:70296, 50:17:0021515:3, 50:17:0021521:128, 50:17:0021520:740, 50:17:0021520:76, 50:17:0021520:92, 50:17:0021520:96, 50:17:0021520:52, 50:17:0021520:80, 50:17:0000000:67580, 50:17:0021910:13, 50:17:0021602:116, 50:17:0021602:17, 50:17:0021602:18, 50:17:0000000:67006, 50:17:0021603:320, 50:17:0000000:62837, 50:17:0021601:18, 50:17:0021602:926, 50:17:0021602:96, 50:17:0021602:32, 50:17:0021602:34, 50:17:0021602:496, 50:17:0000000:67223, 50:17:0021601:10, 50:17:0021602:147</p>		
	<p>50:17:0021602:148, 50:17:0021602:47, 50:17:0021602:115, 50:17:0021602:131, 50:17:0021603:329, 50:17:0021603:344, 50:17:0021603:451, 50:17:0021603:449, 50:17:0021603:450, 50:17:0021603:330, 50:17:0021603:452, 50:17:0021603:453, 50:17:0021603:342, 50:17:0021603:324, 50:17:0021527:2, 50:17:0021334:4, 50:17:0021526:11, 50:17:0021526:7, 50:17:0021334:415, 50:17:0021334:76, 50:17:0021329:3, 50:17:0021332:5, 50:17:0021334:72, 50:17:0021328:446, 50:17:0021324:216, 50:17:0020908:10, 50:17:0020902:52, 50:17:0021003:426, 50:17:0021001:1, 50:17:0020909:152, 50:17:0020909:165, 50:17:0020909:33, 50:17:0020909:58, 50:17:0000000:59884, 50:17:0000000:67248, 50:17:0000000:62876, 50:17:0020234:307, 50:17:0020234:308, 50:17:0020234:336, 50:17:0020234:711, 50:17:0000000:59856, 50:17:0020903:200, 50:17:0020137:510, 50:17:0000000:64863, 50:17:0020138:1, 50:17:0000000:67178, 50:17:0000000:67027, 50:17:0000000:67034, 50:17:0000000:67219, 50:17:0000000:67033, 50:17:0000000:67032, 50:17:0000000:64788, 50:17:0020505:147, 50:17:0020605:176, 50:17:0020605:177, 50:17:0021307:264, 50:17:0021309:57, 50:17:0021309:593, 50:17:0021313:110, 50:17:0021313:108, 50:17:0021313:113, 50:17:0021313:93, 50:17:0021501:12, 50:17:0000000:64410, 50:17:0000000:83, 50:17:0000000:62944, 50:17:0021317:3, 50:17:0021501:14, 50:17:0021512:1, 50:17:0021512:120, 50:17:0021518:4, 50:17:0021518:222, 50:17:0021521:144, 50:17:0021521:461, 50:17:0021521:459, 50:17:0021531:4, 50:17:0000000:64454, 50:17:0021531:45, 50:17:0021531:21, 50:17:0021531:77, 50:17:0000000:59920, 50:17:0021531:3, 50:17:0021513:17, 50:17:0021524:609, 50:17:0000000:67261, 50:17:0021334:1, 50:17:0021529:53, 50:17:0021529:75, 50:17:0021529:80, 50:17:0021529:17</p>		



ДОКУМЕНТ ПОДПИСАН
ЭЛЕКТРОННОЙ ПОДПИСЬЮ

Сертификат: 009F0BDC181A023B64597F1E2579BEFB50

Владелец: ФЕДЕРАЛЬНАЯ СЛУЖБА ГОСУДАРСТВЕННОЙ
РЕГИСТРАЦИИ, КАДАСТРА И КАРТОГРАФИИ
Действителен: с 02.08.2024 по 26.10.2025

ПОЛНОЕ НАИМЕНОВАНИЕ ДОЛЖНОСТИ

инициалы, фамилия

Сооружение			
вид объекта недвижимости			
Лист № 3 раздела 1	Всего листов раздела 1: 4	Всего разделов: 4	Всего листов выписки: 154
28.05.2025г. № КУВИ-001/2025-114117861			
Кадастровый номер:	50:17:0000000:63770		
	50:17:0021521:458, 50:17:0021521:42, 50:17:0030501:17, 50:17:0030207:238, 50:17:0000000:69457, 50:17:0030112:438, 50:17:0000000:69466, 50:17:0000000:69471, 50:17:0030112:415, 50:17:0030112:436, 50:17:0030112:437, 50:17:0030112:439, 50:17:0030112:468, 50:17:0030112:459, 50:17:0030112:492, 50:17:0000000:69469, 50:17:0000000:67251, 50:17:0030501:135, 50:17:0000000:67177, 50:17:0030501:184, 50:17:0030501:760, 50:17:0030501:631, 50:17:0030111:2, 50:17:0000000:66978, 50:17:0030108:185, 50:17:0030105:1, 50:17:0030105:521, 50:17:0030108:207, 50:17:0030108:579, 50:17:0030105:62, 50:17:0030105:1111, 50:17:0030105:25, 50:17:0030105:63, 50:17:0030105:128, 50:17:0030108:577, 50:17:0030108:47, 50:17:0030105:97, 50:17:0030108:179, 50:17:0000000:69881, 50:17:0030108:130, 50:17:0030108:44, 50:17:0030108:931, 50:17:0030111:332, 50:17:0030111:10, 50:17:0030111:339, 50:17:0000000:69506, 50:17:0030111:338, 50:17:0030111:337, 50:17:0000000:69011, 50:17:0000000:65038, 50:17:0021504:18, 50:17:0021411:4, 50:17:0000000:62163, 50:17:0030111:355, 50:17:0030111:331, 50:17:0030111:344, 50:17:0000000:67237, 50:17:0030111:354, 50:17:0000000:67246, 50:17:0030111:341, 50:17:0020206:14, 50:17:0000000:68701, 50:17:0020102:1, 50:17:0000000:81, 50:17:0000000:68194, 50:17:0020103:215, 50:17:0020104:38, 50:17:0020102:10, 50:17:0020104:20, 50:17:0020104:3, 50:17:0020104:778, 50:17:0020104:28, 50:17:0020104:382, 50:17:0020119:352, 50:17:0000000:66039, 50:17:0000000:67166, 50:17:0000000:67585, 50:17:0000000:68815, 50:17:0000000:69781, 50:17:0000000:69782, 50:17:0000000:88, 50:17:0020104:16, 50:17:0020117:5, 50:17:0020119:350, 50:17:0020119:355, 50:17:0020202:335, 50:17:0020223:451, 50:17:0020223:851, 50:17:0020917:269, 50:17:0020921:4		
	50:17:0020921:73, 50:17:0020921:14, 50:17:0000000:67249, 50:17:0021602:939, 50:17:0021602:942, 50:17:0000000:89, 50:17:0030112:502, 50:17:0021719:742, 50:17:0030105:1047, 50:17:0030103:29, 50:17:0000000:66998, 50:17:0030102:334, 50:17:0021107:692, 50:17:0000000:70873, 50:17:0020221:468, 50:17:0021602:941, 50:17:0030106:33, 50:17:0021717:1480, 50:17:0030105:123, 50:17:0021521:486		
Кадастровые номера помещений, машино-мест, расположенных в здании или сооружении:	данные отсутствуют		
Кадастровые номера объектов недвижимости, из которых образован объект недвижимости:	данные отсутствуют		
Кадастровые номера образованных объектов недвижимости:	данные отсутствуют		
Сведения о включении объекта недвижимости в состав предприятия как имущественного комплекса:	данные отсутствуют		
Сведения о включении объекта недвижимости в состав единого недвижимого комплекса:	данные отсутствуют		
Виды разрешенного использования:	данные отсутствуют		
Сведения о включении объекта недвижимости в реестр объектов культурного наследия:	данные отсутствуют		



ДОКУМЕНТ ПОДПИСАН
ЭЛЕКТРОННОЙ ПОДПИСЬЮ

Сертификат: 009F0BDC181A023B64597F1E2579BEFB50

Владелец: ФЕДЕРАЛЬНАЯ СЛУЖБА ГОСУДАРСТВЕННОЙ

РЕГИСТРАЦИИ, КАДАСТРА И КАРТОГРАФИИ

Действителен: с 02.08.2024 по 26.10.2025

полное наименование должности

инициалы, фамилия

Сооружение			
вид объекта недвижимости			
Лист № 4 раздела 1	Всего листов раздела 1: 4	Всего разделов: 4	Всего листов выписки: 154
28.05.2025г. № КУВИ-001/2025-114117861			
Кадастровый номер:		50:17:0000000:63770	
Сведения о кадастровом инженере:		<p>Агапова Ирина Алексеевна, СНИЛС 000-000-000 00, дата завершения кадастровых работ: 29.01.2018</p> <p>Митин Александр Сереевич, СНИЛС 15438089682, договор на выполнение кадастровых работ от 01.09.2020 № ТП-20-009, дата завершения кадастровых работ: 15.10.2020</p> <p>Митин Александр Сергеевич, СНИЛС 15438089682, договор на выполнение кадастровых работ от 22.06.2021 № 0058-21/ГЕО, дата завершения кадастровых работ: 24.03.2022</p> <p>Митин Александр Сергеевич, № 0301, в Ассоциация СРО «ПрофЦКИ», СНИЛС 15438089682, договор на выполнение кадастровых работ от 17.04.2024 № ТП-24-1, дата завершения кадастровых работ: 20.05.2024</p> <p>Отвагина Мария Геннадьевна, № 636, в Ассоциация саморегулируемая организация "Объединение кадастровых инженеров" (А СРО ОКИ), СНИЛС 16152558458, договор на выполнение кадастровых работ от 04.02.2022 № 0204, дата завершения кадастровых работ: 27.02.2025</p>	
Статус записи об объекте недвижимости:		Сведения об объекте недвижимости имеют статус "актуальные, ранее учтенные"	
Особые отметки:		Сведения, необходимые для заполнения разделов: 6 - Сведения о частях объекта недвижимости; 7 - Перечень помещений, машино-мест, расположенных в здании, сооружении; 8 - План расположения помещения, машино-места на этаже (плане этажа), отсутствуют.	
Получатель выписки:		СЕМЕНОВ ДЕНИС ОЛЕГОВИЧ, действующий(ая) на основании документа "" АДМИНИСТРАЦИЯ ПАВЛОВО-ПОСАДСКОГО ГОРОДСКОГО ОКРУГА МОСКОВСКОЙ ОБЛАСТИ	

полное наименование должности	 ДОКУМЕНТ ПОДПИСАН ЭЛЕКТРОННОЙ ПОДПИСЬЮ	инициалы, фамилия
	Сертификат: 009F0BDC181A023B64597F1E2579BEFB50 Владелец: ФЕДЕРАЛЬНАЯ СЛУЖБА ГОСУДАРСТВЕННОЙ РЕГИСТРАЦИИ, КАДАСТРА И КАРТОГРАФИИ Действителен: с 02.08.2024 по 26.10.2025	

Выписка из Единого государственного реестра недвижимости об объекте недвижимости
Сведения о зарегистрированных правах

Сооружение			
вид объекта недвижимости			
Лист № 1 раздела 2	Всего листов раздела 2: 1	Всего разделов: 4	Всего листов выписки: 154
28.05.2025г. № КУВИ-001/2025-114117861			
Кадастровый номер:		50:17:0000000:63770	
1	Правообладатель (правообладатели):	1.1	Акционерное общество "Мособлгаз", ИНН: 5032292612, ОГРН: 1175024034734
	Сведения о возможности предоставления третьим лицам персональных данных физического лица:	1.1.1	данные отсутствуют
2	Вид, номер, дата и время государственной регистрации права:	2.1	Собственность 50:17:0000000:63770-50/046/2018-3 16.07.2018 13:48:57
3	Сведения об осуществлении государственной регистрации сделки, права без необходимого в силу закона согласия третьего лица, органа:	3.1	данные отсутствуют
4	Ограничение прав и обременение объекта недвижимости:	не зарегистрировано	
5	Договоры участия в долевом строительстве:	не зарегистрировано	
6	Заявленные в судебном порядке права требования:	данные отсутствуют	
7	Сведения о возможности предоставления третьим лицам персональных данных физического лица	данные отсутствуют	
8	Сведения о возражении в отношении зарегистрированного права:	данные отсутствуют	
9	Сведения о наличии решения об изъятии объекта недвижимости для государственных и муниципальных нужд:	данные отсутствуют	
10	Сведения о невозможности государственной регистрации без личного участия правообладателя или его законного представителя:	данные отсутствуют	
11	Правопритязания и сведения о наличии поступивших, но не рассмотренных заявлений о проведении государственной регистрации права (перехода, прекращения права), ограничения права или обременения объекта недвижимости, сделки в отношении объекта недвижимости:	отсутствуют	



ДОКУМЕНТ ПОДПИСАН
ЭЛЕКТРОННОЙ ПОДПИСЬЮ

Сертификат: 009F0BDC181A023B64597F1E2579BEFB50

Владелец: ФЕДЕРАЛЬНАЯ СЛУЖБА ГОСУДАРСТВЕННОЙ

РЕГИСТРАЦИИ, КАДАСТРА И КАРТОГРАФИИ

Действителен: с 02.08.2024 по 26.10.2025

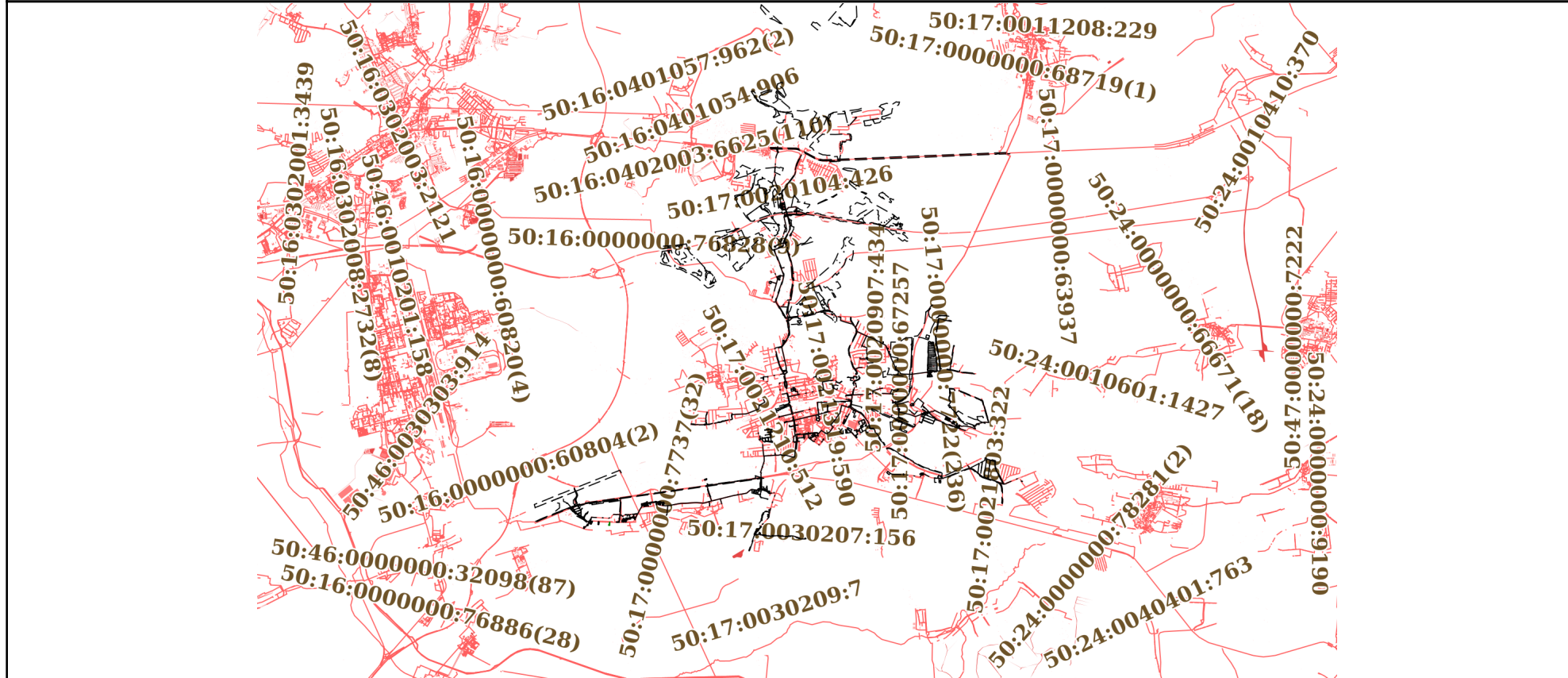
полное наименование должности

инициалы, фамилия


Выписка из Единого государственного реестра недвижимости об объекте недвижимости
 Описание местоположения объекта недвижимости

Сооружение			
вид объекта недвижимости			
Лист № 1 раздела 5	Всего листов раздела 5: 1	Всего разделов: 4	Всего листов выписки: 154
28.05.2025г. № КУВИ-001/2025-114117861			
Кадастровый номер:		50:17:0000000:63770	

Схема расположения объекта недвижимости (части объекта недвижимости) на земельном участке(ах)



Масштаб 1:200000 Условные обозначения:

ПОЛНОЕ НАИМЕНОВАНИЕ ДОЛЖНОСТИ	 ДОКУМЕНТ ПОДПИСАН ЭЛЕКТРОННОЙ ПОДПИСЬЮ	инициалы, фамилия
	Сертификат: 009F0BDC181A023B64597F1E2579BEFB50 Владелец: ФЕДЕРАЛЬНАЯ СЛУЖБА ГОСУДАРСТВЕННОЙ РЕГИСТРАЦИИ, КАДАСТРА И КАРТОГРАФИИ Действителен: с 02.08.2024 по 26.10.2025	

Выписка из Единого государственного реестра недвижимости об объекте недвижимости
Описание местоположения объекта недвижимости

Сооружение			
вид объекта недвижимости			
Лист № 1 раздела 5.1	Всего листов раздела 5.1: 148	Всего разделов: 4	Всего листов выписки: 154
28.05.2025г. № КУВИ-001/2025-114117861			
Кадастровый номер:		50:17:0000000:63770	

1. Сведения о координатах характерных точек контура объекта недвижимости						
Система координат МСК-50, зона 2						
Номер точки	Координаты, м		Радиус, м	Средняя квадратическая погрешность определения координат характерных точек контура, м	Глубина, высота, м	
	X	Y			H1	H2
1	2	3	4	5	6	7
1	466644.3	2254005.21	-	0.1	данные отсутствуют	данные отсутствуют
2	466684	2254021.82	-	0.1	данные отсутствуют	данные отсутствуют
3	466735.4	2254043.35	-	0.1	данные отсутствуют	данные отсутствуют
4	466738.91	2254034.98	-	0.1	данные отсутствуют	данные отсутствуют
5	466748.09	2254039.13	-	0.1	данные отсутствуют	данные отсутствуют
6	466748.45	2254038.2	-	0.1	данные отсутствуют	данные отсутствуют
7	466764.36	2254045.38	-	0.1	данные отсутствуют	данные отсутствуют
8	466765.76	2254045.95	-	0.1	данные отсутствуют	данные отсутствуют
9	466769.37	2254047.33	-	0.1	данные отсутствуют	данные отсутствуют
10	466773.03	2254048.61	-	0.1	данные отсутствуют	данные отсутствуют
11	466776.72	2254049.77	-	0.1	данные отсутствуют	данные отсутствуют
12	466780.44	2254050.83	-	0.1	данные отсутствуют	данные отсутствуют

 ДОКУМЕНТ ПОДПИСАН ЭЛЕКТРОННОЙ ПОДПИСЬЮ Сертификат: 009F0BDC181A023B64597F1E2579BEFB50 Владелец: ФЕДЕРАЛЬНАЯ СЛУЖБА ГОСУДАРСТВЕННОЙ РЕГИСТРАЦИИ, КАДАСТРА И КАРТОГРАФИИ Действителен: с 02.08.2024 по 26.10.2025	инициалы, фамилия
полное наименование должности	

Сооружение

вид объекта недвижимости

Лист № 2 раздела 5.1

Всего листов раздела 5.1: 148

Всего разделов: 4

Всего листов выписки: 154

28.05.2025г. № КУВИ-001/2025-114117861

Кадастровый номер:

50:17:0000000:63770

13	466811.15	2254059.06	-	0.1	данные отсутствуют	данные отсутствуют
14	466813.65	2254059.7	-	0.1	данные отсутствуют	данные отсутствуют
15	466816.15	2254060.29	-	0.1	данные отсутствуют	данные отсутствуют
16	466818.67	2254060.83	-	0.1	данные отсутствуют	данные отсутствуют
17	466821.2	2254061.33	-	0.1	данные отсутствуют	данные отсутствуют
18	466823.74	2254061.77	-	0.1	данные отсутствуют	данные отсутствуют
19	466826.29	2254062.16	-	0.1	данные отсутствуют	данные отсутствуют
20	466828.84	2254062.5	-	0.1	данные отсутствуют	данные отсутствуют
21	466831.4	2254062.79	-	0.1	данные отсутствуют	данные отсутствуют
22	466848.3	2254064.54	-	0.1	данные отсутствуют	данные отсутствуют
23	466848.21	2254065.43	-	0.1	данные отсутствуют	данные отсутствуют
24	466839.48	2254149.78	-	0.1	данные отсутствуют	данные отсутствуют
25	466839.08	2254154.49	-	0.1	данные отсутствуют	данные отсутствуют
26	466838.85	2254159.21	-	0.1	данные отсутствуют	данные отсутствуют
27	466829.69	2254460.06	-	0.1	данные отсутствуют	данные отсутствуют
28	466814.08	2254459.59	-	0.1	данные отсутствуют	данные отсутствуют
29	466808.47	2254644.19	-	0.1	данные отсутствуют	данные отсутствуют



ДОКУМЕНТ ПОДПИСАН
ЭЛЕКТРОННОЙ ПОДПИСЬЮ

Сертификат: 009F0BDC181A023B64597F1E2579BEFB50

Владелец: ФЕДЕРАЛЬНАЯ СЛУЖБА ГОСУДАРСТВЕННОЙ

РЕГИСТРАЦИИ, КАДАСТРА И КАРТОГРАФИИ

Действителен: с 02.08.2024 по 26.10.2025

полное наименование должности

инициалы, фамилия

Сооружение			
вид объекта недвижимости			
Лист № 3 раздела 5.1	Всего листов раздела 5.1: 148	Всего разделов: 4	Всего листов выписки: 154

28.05.2025г. № КУВИ-001/2025-114117861

Кадастровый номер: 50:17:0000000:63770

30	466833.71	2254691.16	-	0.1	данные отсутствуют	данные отсутствуют
31	466832.08	2254744.73	-	0.1	данные отсутствуют	данные отсутствуют
32	466876.41	2254746.08	-	0.1	данные отсутствуют	данные отсутствуют
33	466939.23	2254812.84	-	0.1	данные отсутствуют	данные отсутствуют
34	466934.71	2254899.11	-	0.1	данные отсутствуют	данные отсутствуют
35	466930.19	2254898.88	-	0.1	данные отсутствуют	данные отсутствуют
36	466929.31	2254915.58	-	0.1	данные отсутствуют	данные отсутствуют
37	466939.03	2254932.61	-	0.1	данные отсутствуют	данные отсутствуют
38	466936.93	2254982.1	-	0.1	данные отсутствуют	данные отсутствуют
39	466933.43	2255048.81	-	0.1	данные отсутствуют	данные отсутствуют
40	466914.44	2255048.81	-	0.1	данные отсутствуют	данные отсутствуют
41	466914.44	2255080.9	-	0.1	данные отсутствуют	данные отсутствуют
42	466888.81	2255106.53	-	0.1	данные отсутствуют	данные отсутствуют
43	466886.03	2255106.53	-	0.1	данные отсутствуют	данные отсутствуют
44	466869.06	2255123.51	-	0.1	данные отсутствуют	данные отсутствуют
45	466866.51	2255126.06	-	0.1	данные отсутствуют	данные отсутствуют
46	466869.72	2255128.46	-	0.1	данные отсутствуют	данные отсутствуют



ДОКУМЕНТ ПОДПИСАН
ЭЛЕКТРОННОЙ ПОДПИСЬЮ

Сертификат: 009F0BDC181A023B64597F1E2579BEFB50

Владелец: ФЕДЕРАЛЬНАЯ СЛУЖБА ГОСУДАРСТВЕННОЙ

РЕГИСТРАЦИИ, КАДАСТРА И КАРТОГРАФИИ

Действителен: с 02.08.2024 по 26.10.2025

полное наименование должности

инициалы, фамилия

Сооружение

вид объекта недвижимости

Лист № 4 раздела 5.1

Всего листов раздела 5.1: 148

Всего разделов: 4

Всего листов выписки: 154

28.05.2025г. № КУВИ-001/2025-114117861

Кадастровый номер:

50:17:0000000:63770

47	466873.01	2255130.75	-	0.1	данные отсутствуют	данные отсутствуют
48	466876.37	2255132.95	-	0.1	данные отсутствуют	данные отсутствуют
49	466879.79	2255135.04	-	0.1	данные отсутствуют	данные отсутствуют
50	466911.13	2255153.54	-	0.1	данные отсутствуют	данные отсутствуют
51	466911.13	2255200.89	-	0.1	данные отсутствуют	данные отсутствуют
52	466920.45	2255200.89	-	0.1	данные отсутствуют	данные отсутствуют
53	466931.35	2255200.43	-	0.1	данные отсутствуют	данные отсутствуют
54	466931.79	2255205.11	-	0.1	данные отсутствуют	данные отсутствуют
55	466936.59	2255252.17	-	0.1	данные отсутствуют	данные отсутствуют
56	466940.86	2255294.27	-	0.1	данные отсутствуют	данные отсутствуют
57	466935.95	2255294.7	-	0.1	данные отсутствуют	данные отсутствуют
58	466936.59	2255299.96	-	0.1	данные отсутствуют	данные отсутствуют
59	466930.33	2255314.24	-	0.1	данные отсутствуют	данные отсутствуют
60	466926.51	2255322.61	-	0.1	данные отсутствуют	данные отсутствуют
61	466927.67	2255333.62	-	0.1	данные отсутствуют	данные отсутствуют
62	466940.62	2255452.11	-	0.1	данные отсутствуют	данные отсутствуют
63	466947.43	2255511.99	-	0.1	данные отсутствуют	данные отсутствуют



ДОКУМЕНТ ПОДПИСАН
ЭЛЕКТРОННОЙ ПОДПИСЬЮ

Сертификат: 009F0BDC181A023B64597F1E2579BEFB50

Владелец: ФЕДЕРАЛЬНАЯ СЛУЖБА ГОСУДАРСТВЕННОЙ

РЕГИСТРАЦИИ, КАДАСТРА И КАРТОГРАФИИ

Действителен: с 02.08.2024 по 26.10.2025

полное наименование должности

инициалы, фамилия

Сооружение

вид объекта недвижимости

Лист № 5 раздела 5.1

Всего листов раздела 5.1: 148

Всего разделов: 4

Всего листов выписки: 154

28.05.2025г. № КУВИ-001/2025-114117861

Кадастровый номер:

50:17:0000000:63770

64	466956.75	2255597.02	-	0.1	данные отсутствуют	данные отсутствуют
65	466957.63	2255604.45	-	0.1	данные отсутствуют	данные отсутствуют
66	466952.81	2255607.37	-	0.1	данные отсутствуют	данные отсутствуют
67	466865.14	2255559.25	-	0.1	данные отсутствуют	данные отсутствуют
68	466856.86	2255575.23	-	0.1	данные отсутствуют	данные отсутствуют
1	466748.45	2254038.2	-	0.1	данные отсутствуют	данные отсутствуют
2	466733.85	2254031.66	-	0.1	данные отсутствуют	данные отсутствуют
1	466730.63	2254030.77	-	0.1	данные отсутствуют	данные отсутствуют
2	466730.84	2254030.32	-	0.1	данные отсутствуют	данные отсутствуют
3	466731.04	2254029.86	-	0.1	данные отсутствуют	данные отсутствуют
4	466734.06	2254031.2	-	0.1	данные отсутствуют	данные отсутствуют
5	466733.85	2254031.66	-	0.1	данные отсутствуют	данные отсутствуют
6	466733.65	2254032.11	-	0.1	данные отсутствуют	данные отсутствуют
1	466730.63	2254030.77	-	0.1	данные отсутствуют	данные отсутствуют
1	466730.84	2254030.32	-	0.1	данные отсутствуют	данные отсутствуют
2	466728.53	2254029	-	0.1	данные отсутствуют	данные отсутствуют
3	466679.84	2253995.62	-	0.1	данные отсутствуют	данные отсутствуют



ДОКУМЕНТ ПОДПИСАН
ЭЛЕКТРОННОЙ ПОДПИСЬЮ

Сертификат: 009F0BDC181A023B64597F1E2579BEFB50

Владелец: ФЕДЕРАЛЬНАЯ СЛУЖБА ГОСУДАРСТВЕННОЙ

РЕГИСТРАЦИИ, КАДАСТРА И КАРТОГРАФИИ

Действителен: с 02.08.2024 по 26.10.2025

полное наименование должности

инициалы, фамилия

Сооружение

вид объекта недвижимости

Лист № 6 раздела 5.1

Всего листов раздела 5.1: 148

Всего разделов: 4

Всего листов выписки: 154

28.05.2025г. № КУВИ-001/2025-114117861

Кадастровый номер: 50:17:0000000:63770

4	466648.37	2253974.06	-	0.1	данные отсутствуют	данные отсутствуют
5	466597.37	2253939.12	-	0.1	данные отсутствуют	данные отсутствуют
6	466562.99	2253915.55	-	0.1	данные отсутствуют	данные отсутствуют
7	466554.22	2253896.78	-	0.1	данные отсутствуют	данные отсутствуют
8	466557.91	2253886.61	-	0.1	данные отсутствуют	данные отсутствуют
9	466515.47	2253871.22	-	0.1	данные отсутствуют	данные отсутствуют
10	466513.72	2253861.18	-	0.1	данные отсутствуют	данные отсутствуют
11	466526.94	2253813.42	-	0.1	данные отсутствуют	данные отсутствуют
12	466473.35	2253794.26	-	0.1	данные отсутствуют	данные отсутствуют
13	466470.44	2253803.11	-	0.1	данные отсутствуют	данные отсутствуют
14	466456.02	2253798	-	0.1	данные отсутствуют	данные отсутствуют
15	466455.39	2253799.96	-	0.1	данные отсутствуют	данные отсутствуют
16	466459.46	2253801.26	-	0.1	данные отсутствуют	данные отсутствуют
1	467830.66	2253489.83	-	0.1	данные отсутствуют	данные отсутствуют
2	467828.66	2253489.73	-	0.1	данные отсутствуют	данные отсутствуют
3	467828.2	2253489.71	-	0.1	данные отсутствуют	данные отсутствуют
4	467819.88	2253489.75	-	0.1	данные отсутствуют	данные отсутствуют



ДОКУМЕНТ ПОДПИСАН
ЭЛЕКТРОННОЙ ПОДПИСЬЮ

Сертификат: 009F0BDC181A023B64597F1E2579BEFB50

Владелец: ФЕДЕРАЛЬНАЯ СЛУЖБА ГОСУДАРСТВЕННОЙ

РЕГИСТРАЦИИ, КАДАСТРА И КАРТОГРАФИИ

Действителен: с 02.08.2024 по 26.10.2025

полное наименование должности

инициалы, фамилия

Сооружение			
вид объекта недвижимости			
Лист № 7 раздела 5.1	Всего листов раздела 5.1: 148	Всего разделов: 4	Всего листов выписки: 154

28.05.2025г. № КУВИ-001/2025-114117861

Кадастровый номер: 50:17:0000000:63770

5	467771.66	2253490.35	-	0.1	данные отсутствуют	данные отсутствуют
6	467770.56	2253491.06	-	0.1	данные отсутствуют	данные отсутствуют
7	467752.57	2253499.42	-	0.1	данные отсутствуют	данные отсутствуют
8	467742.07	2253503.97	-	0.1	данные отсутствуют	данные отсутствуют
9	467725.26	2253510.65	-	0.1	данные отсутствуют	данные отсутствуют
10	467728.94	2253523.5	-	0.1	данные отсутствуют	данные отсутствуют
11	467686.86	2253539.13	-	0.1	данные отсутствуют	данные отсутствуют
12	467642.93	2253555.46	-	0.1	данные отсутствуют	данные отсутствуют
13	467587.69	2253575.98	-	0.1	данные отсутствуют	данные отсутствуют
14	467563.79	2253568.16	-	0.1	данные отсутствуют	данные отсутствуют
15	467517.63	2253549.53	-	0.1	данные отсутствуют	данные отсутствуют
16	467455.45	2253524.44	-	0.1	данные отсутствуют	данные отсутствуют
17	467431.56	2253491.08	-	0.1	данные отсутствуют	данные отсутствуют
18	467386.79	2253502.97	-	0.1	данные отсутствуют	данные отсутствуют
19	467341.59	2253514.97	-	0.1	данные отсутствуют	данные отсутствуют
20	467296.11	2253527.05	-	0.1	данные отсутствуют	данные отсутствуют
21	467242.77	2253499.88	-	0.1	данные отсутствуют	данные отсутствуют



ДОКУМЕНТ ПОДПИСАН
ЭЛЕКТРОННОЙ ПОДПИСЬЮ

Сертификат: 009F0BDC181A023B64597F1E2579BEFB50

Владелец: ФЕДЕРАЛЬНАЯ СЛУЖБА ГОСУДАРСТВЕННОЙ
РЕГИСТРАЦИИ, КАДАСТРА И КАРТОГРАФИИ
Действителен: с 02.08.2024 по 26.10.2025

полное наименование должности

инициалы, фамилия

Сооружение

вид объекта недвижимости

Лист № 8 раздела 5.1

Всего листов раздела 5.1: 148

Всего разделов: 4

Всего листов выписки: 154

28.05.2025г. № КУВИ-001/2025-114117861

Кадастровый номер:

50:17:0000000:63770

22	467241.42	2253499.19	-	0.1	данные отсутствуют	данные отсутствуют
23	467237.55	2253500.58	-	0.1	данные отсутствуют	данные отсутствуют
24	467197.61	2253514.9	-	0.1	данные отсутствуют	данные отсутствуют
25	467193.14	2253502.61	-	0.1	данные отсутствуют	данные отсутствуют
26	467192.85	2253501.68	-	0.1	данные отсутствуют	данные отсутствуют
27	467192.65	2253501.09	-	0.1	данные отсутствуют	данные отсутствуют
28	467182.38	2253474.11	-	0.1	данные отсутствуют	данные отсутствуют
29	467149.42	2253448.78	-	0.1	данные отсутствуют	данные отсутствуют
30	467118.91	2253425.33	-	0.1	данные отсутствуют	данные отсутствуют
31	467092.99	2253406.73	-	0.1	данные отсутствуют	данные отсутствуют
32	467063.82	2253444.89	-	0.1	данные отсутствуют	данные отсутствуют
33	467035.53	2253481.91	-	0.1	данные отсутствуют	данные отсутствуют
34	467006.87	2253519.41	-	0.1	данные отсутствуют	данные отсутствуют
35	466973.87	2253562.58	-	0.1	данные отсутствуют	данные отсутствуют
36	466943.84	2253601.86	-	0.1	данные отсутствуют	данные отсутствуют
37	466911.16	2253644.62	-	0.1	данные отсутствуют	данные отсутствуют
38	466881.09	2253683.96	-	0.1	данные отсутствуют	данные отсутствуют



ДОКУМЕНТ ПОДПИСАН
ЭЛЕКТРОННОЙ ПОДПИСЬЮ

Сертификат: 009F0BDC181A023B64597F1E2579BEFB50

Владелец: ФЕДЕРАЛЬНАЯ СЛУЖБА ГОСУДАРСТВЕННОЙ

РЕГИСТРАЦИИ, КАДАСТРА И КАРТОГРАФИИ

Действителен: с 02.08.2024 по 26.10.2025

полное наименование должности

инициалы, фамилия

Сооружение

вид объекта недвижимости

Лист № 9 раздела 5.1

Всего листов раздела 5.1: 148

Всего разделов: 4

Всего листов выписки: 154

28.05.2025г. № КУВИ-001/2025-114117861

Кадастровый номер:

50:17:0000000:63770

39	466853.1	2253720.59	-	0.1	данные отсутствуют	данные отсутствуют
40	466824.49	2253758.02	-	0.1	данные отсутствуют	данные отсутствуют
41	466795.15	2253796.41	-	0.1	данные отсутствуют	данные отсутствуют
42	466776.44	2253820.89	-	0.1	данные отсутствуют	данные отсутствуют
43	466745.13	2253861.85	-	0.1	данные отсутствуют	данные отсутствуют
44	466726.31	2253886.47	-	0.1	данные отсутствуют	данные отсутствуют
45	466706.24	2253912.72	-	0.1	данные отсутствуют	данные отсутствуют
46	466683.62	2253942.33	-	0.1	данные отсутствуют	данные отсутствуют
47	466653.34	2253981.94	-	0.1	данные отсутствуют	данные отсутствуют
48	466644.3	2254005.22	-	0.1	данные отсутствуют	данные отсутствуют
1	466757.96	2255544.17	-	0.1	данные отсутствуют	данные отсутствуют
2	466764.21	2255546	-	0.1	данные отсутствуют	данные отсутствуют
3	466766.87	2255529.2	-	0.1	данные отсутствуют	данные отсутствуют
4	466804.8	2255548.93	-	0.1	данные отсутствуют	данные отсутствуют
5	466855.05	2255574.32	-	0.1	данные отсутствуют	данные отсутствуют
6	466893.06	2255593.52	-	0.1	данные отсутствуют	данные отсутствуют
7	466930.19	2255612.28	-	0.1	данные отсутствуют	данные отсутствуют



ДОКУМЕНТ ПОДПИСАН
ЭЛЕКТРОННОЙ ПОДПИСЬЮ

Сертификат: 009F0BDC181A023B64597F1E2579BEFB50

Владелец: ФЕДЕРАЛЬНАЯ СЛУЖБА ГОСУДАРСТВЕННОЙ

РЕГИСТРАЦИИ, КАДАСТРА И КАРТОГРАФИИ

Действителен: с 02.08.2024 по 26.10.2025

полное наименование должности

инициалы, фамилия

Сооружение

вид объекта недвижимости

Лист № 10 раздела 5.1

Всего листов раздела 5.1: 148

Всего разделов: 4

Всего листов выписки: 154

28.05.2025г. № КУВИ-001/2025-114117861

Кадастровый номер:

50:17:0000000:63770

8	466980.15	2255637.79	-	0.1	данные отсутствуют	данные отсутствуют
9	467024.29	2255660.34	-	0.1	данные отсутствуют	данные отсутствуют
10	467058.69	2255677.91	-	0.1	данные отсутствуют	данные отсутствуют
11	467095.31	2255696.61	-	0.1	данные отсутствуют	данные отсутствуют
12	467133.91	2255719.26	-	0.1	данные отсутствуют	данные отсутствуют
13	467168.44	2255739.52	-	0.1	данные отсутствуют	данные отсутствуют
14	467203.88	2255765.43	-	0.1	данные отсутствуют	данные отсутствуют
15	467206.38	2255765.3	-	0.1	данные отсутствуют	данные отсутствуют
16	467254.72	2255762.82	-	0.1	данные отсутствуют	данные отсутствуют
17	467302.87	2255760.35	-	0.1	данные отсутствуют	данные отсутствуют
18	467305.35	2255804.31	-	0.1	данные отсутствуют	данные отсутствуют
19	467307.71	2255846.2	-	0.1	данные отсутствуют	данные отсутствуют
20	467312.18	2255888.79	-	0.1	данные отсутствуют	данные отсутствуют
21	467317.67	2255941.03	-	0.1	данные отсутствуют	данные отсутствуют
22	467325.79	2255985.39	-	0.1	данные отсутствуют	данные отсутствуют
23	467333.84	2256029.41	-	0.1	данные отсутствуют	данные отсутствуют
24	467346.15	2256079.58	-	0.1	данные отсутствуют	данные отсутствуют



ДОКУМЕНТ ПОДПИСАН
ЭЛЕКТРОННОЙ ПОДПИСЬЮ

Сертификат: 009F0BDC181A023B64597F1E2579BEFB50

Владелец: ФЕДЕРАЛЬНАЯ СЛУЖБА ГОСУДАРСТВЕННОЙ
РЕГИСТРАЦИИ, КАДАСТРА И КАРТОГРАФИИ
Действителен: с 02.08.2024 по 26.10.2025

полное наименование должности

инициалы, фамилия

Сооружение

вид объекта недвижимости

Лист № 11 раздела 5.1

Всего листов раздела 5.1: 148

Всего разделов: 4

Всего листов выписки: 154

28.05.2025г. № КУВИ-001/2025-114117861

Кадастровый номер:

50:17:0000000:63770

25	467359	2256131.97	-	0.1	данные отсутствуют	данные отсутствуют
26	467341.38	2256138.45	-	0.1	данные отсутствуют	данные отсутствуют
27	467339.65	2256149.55	-	0.1	данные отсутствуют	данные отсутствуют
28	467347.11	2256188.44	-	0.1	данные отсутствуют	данные отсутствуют
29	467353.5	2256221.74	-	0.1	данные отсутствуют	данные отсутствуют
30	467354.08	2256226.95	-	0.1	данные отсутствуют	данные отсутствуют
31	467361.76	2256225.88	-	0.1	данные отсутствуют	данные отсутствуют
32	467358.31	2256279.34	-	0.1	данные отсутствуют	данные отсутствуют
33	467354.66	2256310.97	-	0.1	данные отсутствуют	данные отсутствуют
34	467349.35	2256353.52	-	0.1	данные отсутствуют	данные отсутствуют
35	467344.05	2256395.94	-	0.1	данные отсутствуют	данные отсутствуют
36	467335.95	2256464.98	-	0.1	данные отсутствуют	данные отсутствуют
37	467324.58	2256519.72	-	0.1	данные отсутствуют	данные отсутствуют
38	467283.66	2256512.35	-	0.1	данные отсутствуют	данные отсутствуют
39	467240.8	2256504.62	-	0.1	данные отсутствуют	данные отсутствуют
40	467239.95	2256509.92	-	0.1	данные отсутствуют	данные отсутствуют
41	467239.9	2256510.28	-	0.1	данные отсутствуют	данные отсутствуют



ДОКУМЕНТ ПОДПИСАН
ЭЛЕКТРОННОЙ ПОДПИСЬЮ

Сертификат: 009F0BDC181A023B64597F1E2579BEFB50

Владелец: ФЕДЕРАЛЬНАЯ СЛУЖБА ГОСУДАРСТВЕННОЙ
РЕГИСТРАЦИИ, КАДАСТРА И КАРТОГРАФИИ
Действителен: с 02.08.2024 по 26.10.2025

полное наименование должности

инициалы, фамилия

Сооружение

вид объекта недвижимости

Лист № 12 раздела 5.1

Всего листов раздела 5.1: 148

Всего разделов: 4

Всего листов выписки: 154

28.05.2025г. № КУВИ-001/2025-114117861

Кадастровый номер:

50:17:0000000:63770

42	467239.86	2256510.61	-	0.1	данные отсутствуют	данные отсутствуют
43	467233.94	2256568.01	-	0.1	данные отсутствуют	данные отсутствуют
44	467233.63	2256607.97	-	0.1	данные отсутствуют	данные отсутствуют
45	467233.35	2256644.69	-	0.1	данные отсутствуют	данные отсутствуют
46	467240.27	2256698.21	-	0.1	данные отсутствуют	данные отсутствуют
47	467247.32	2256732.57	-	0.1	данные отсутствуют	данные отсутствуют
48	467255.52	2256772.48	-	0.1	данные отсутствуют	данные отсутствуют
49	467264.84	2256817.92	-	0.1	данные отсутствуют	данные отсутствуют
50	467272.74	2256856.39	-	0.1	данные отсутствуют	данные отсутствуют
51	467280.13	2256892.39	-	0.1	данные отсутствуют	данные отсутствуют
52	467290.19	2256945.33	-	0.1	данные отсутствуют	данные отсутствуют
53	467298.05	2256986.66	-	0.1	данные отсутствуют	данные отсутствуют
54	467306.86	2257033.04	-	0.1	данные отсутствуют	данные отсутствуют
55	467309.91	2257069.03	-	0.1	данные отсутствуют	данные отсутствуют
56	467312.65	2257101.43	-	0.1	данные отсутствуют	данные отсутствуют
57	467314.53	2257129.83	-	0.1	данные отсутствуют	данные отсутствуют
58	467315.64	2257177.24	-	0.1	данные отсутствуют	данные отсутствуют



ДОКУМЕНТ ПОДПИСАН
ЭЛЕКТРОННОЙ ПОДПИСЬЮ

Сертификат: 009F0BDC181A023B64597F1E2579BEFB50

Владелец: ФЕДЕРАЛЬНАЯ СЛУЖБА ГОСУДАРСТВЕННОЙ
РЕГИСТРАЦИИ, КАДАСТРА И КАРТОГРАФИИ
Действителен: с 02.08.2024 по 26.10.2025

полное наименование должности

инициалы, фамилия

Сооружение			
вид объекта недвижимости			
Лист № 13 раздела 5.1	Всего листов раздела 5.1: 148	Всего разделов: 4	Всего листов выписки: 154

28.05.2025г. № КУВИ-001/2025-114117861

Кадастровый номер: 50:17:0000000:63770

59	467316.75	2257224.67	-	0.1	данные отсутствуют	данные отсутствуют
60	467319.16	2257262.2	-	0.1	данные отсутствуют	данные отсутствуют
61	467321.51	2257298.67	-	0.1	данные отсутствуют	данные отсутствуют
62	467324.3	2257337.04	-	0.1	данные отсутствуют	данные отсутствуют
63	467327.48	2257380.81	-	0.1	данные отсутствуют	данные отсутствуют
64	467330.15	2257417.58	-	0.1	данные отсутствуют	данные отсутствуют
65	467332.99	2257456.73	-	0.1	данные отсутствуют	данные отсутствуют
66	467335.94	2257497.26	-	0.1	данные отсутствуют	данные отсутствуют
67	467339.09	2257552.66	-	0.1	данные отсутствуют	данные отсутствуют
68	467342.4	2257610.76	-	0.1	данные отсутствуют	данные отсутствуют
69	467340	2257654.91	-	0.1	данные отсутствуют	данные отсутствуют
70	467334.88	2257705.33	-	0.1	данные отсутствуют	данные отсутствуют
71	467328.9	2257768.89	-	0.1	данные отсутствуют	данные отсутствуют
72	467323.13	2257824.24	-	0.1	данные отсутствуют	данные отсутствуют
73	467323.95	2257830.92	-	0.1	данные отсутствуют	данные отсутствуют
74	467329.71	2257878.04	-	0.1	данные отсутствуют	данные отсутствуют
75	467341.75	2257928.98	-	0.1	данные отсутствуют	данные отсутствуют



ДОКУМЕНТ ПОДПИСАН
ЭЛЕКТРОННОЙ ПОДПИСЬЮ

Сертификат: 009F0BDC181A023B64597F1E2579BEFB50

Владелец: ФЕДЕРАЛЬНАЯ СЛУЖБА ГОСУДАРСТВЕННОЙ
РЕГИСТРАЦИИ, КАДАСТРА И КАРТОГРАФИИ
Действителен: с 02.08.2024 по 26.10.2025

полное наименование должности

инициалы, фамилия

Сооружение

вид объекта недвижимости

Лист № 14 раздела 5.1

Всего листов раздела 5.1: 148

Всего разделов: 4

Всего листов выписки: 154

28.05.2025г. № КУВИ-001/2025-114117861

Кадастровый номер:

50:17:0000000:63770

76	467352.37	2257973.88	-	0.1	данные отсутствуют	данные отсутствуют
77	467362.72	2258009.62	-	0.1	данные отсутствуют	данные отсутствуют
78	467371.71	2258040.64	-	0.1	данные отсутствуют	данные отсутствуют
79	467386.69	2258089.74	-	0.1	данные отсутствуют	данные отсутствуют
80	467395.85	2258119.76	-	0.1	данные отсутствуют	данные отсутствуют
81	467401.47	2258138.19	-	0.1	данные отсутствуют	данные отсутствуют
82	467400.51	2258141.77	-	0.1	данные отсутствуют	данные отсутствуют
83	467400.15	2258143.12	-	0.1	данные отсутствуют	данные отсутствуют
84	467401.79	2258157.55	-	0.1	данные отсутствуют	данные отсутствуют
85	467408.73	2258184.96	-	0.1	данные отсутствуют	данные отсутствуют
86	467416.84	2258217.04	-	0.1	данные отсутствуют	данные отсутствуют
87	467425.89	2258252.79	-	0.1	данные отсутствуют	данные отсутствуют
88	467436.64	2258295.27	-	0.1	данные отсутствуют	данные отсутствуют
89	467448.4	2258341.67	-	0.1	данные отсутствуют	данные отсутствуют
90	467458.45	2258381.33	-	0.1	данные отсутствуют	данные отсутствуют
91	467467.72	2258419.73	-	0.1	данные отсутствуют	данные отсутствуют
92	467477.87	2258460.59	-	0.1	данные отсутствуют	данные отсутствуют



ДОКУМЕНТ ПОДПИСАН
ЭЛЕКТРОННОЙ ПОДПИСЬЮ

Сертификат: 009F0BDC181A023B64597F1E2579BEFB50

Владелец: ФЕДЕРАЛЬНАЯ СЛУЖБА ГОСУДАРСТВЕННОЙ
РЕГИСТРАЦИИ, КАДАСТРА И КАРТОГРАФИИ
Действителен: с 02.08.2024 по 26.10.2025

полное наименование должности

инициалы, фамилия

Сооружение

вид объекта недвижимости

Лист № 15 раздела 5.1

Всего листов раздела 5.1: 148

Всего разделов: 4

Всего листов выписки: 154

28.05.2025г. № КУВИ-001/2025-114117861

Кадастровый номер: 50:17:0000000:63770

93	467487.46	2258499.15	-	0.1	данные отсутствуют	данные отсутствуют
94	467495.67	2258532.18	-	0.1	данные отсутствуют	данные отсутствуют
95	467504.54	2258567.9	-	0.1	данные отсутствуют	данные отсутствуют
96	467513.94	2258605.72	-	0.1	данные отсутствуют	данные отсутствуют
97	467523.23	2258643.08	-	0.1	данные отсутствуют	данные отсутствуют
98	467531.81	2258677.61	-	0.1	данные отсутствуют	данные отсутствуют
99	467541.35	2258716.02	-	0.1	данные отсутствуют	данные отсутствуют
100	467550.24	2258751.78	-	0.1	данные отсутствуют	данные отсутствуют
101	467560.99	2258797.49	-	0.1	данные отсутствуют	данные отсутствуют
102	467570.72	2258838.87	-	0.1	данные отсутствуют	данные отсутствуют
103	467582.41	2258888.57	-	0.1	данные отсутствуют	данные отсутствуют
104	467592.44	2258947.23	-	0.1	данные отсутствуют	данные отсутствуют
105	467602.57	2259008.69	-	0.1	данные отсутствуют	данные отсутствуют
106	467613.34	2259068.79	-	0.1	данные отсутствуют	данные отсутствуют
107	467624.55	2259131.32	-	0.1	данные отсутствуют	данные отсутствуют
108	467633.74	2259182.41	-	0.1	данные отсутствуют	данные отсутствуют
109	467642.54	2259231.38	-	0.1	данные отсутствуют	данные отсутствуют



ДОКУМЕНТ ПОДПИСАН
ЭЛЕКТРОННОЙ ПОДПИСЬЮ

Сертификат: 009F0BDC181A023B64597F1E2579BEFB50

Владелец: ФЕДЕРАЛЬНАЯ СЛУЖБА ГОСУДАРСТВЕННОЙ
РЕГИСТРАЦИИ, КАДАСТРА И КАРТОГРАФИИ
Действителен: с 02.08.2024 по 26.10.2025

полное наименование должности

инициалы, фамилия

Сооружение			
вид объекта недвижимости			
Лист № 16 раздела 5.1	Всего листов раздела 5.1: 148	Всего разделов: 4	Всего листов выписки: 154

28.05.2025г. № КУВИ-001/2025-114117861

Кадастровый номер: 50:17:0000000:63770

110	467651.45	2259272.46	-	0.1	данные отсутствуют	данные отсутствуют
111	467660.36	2259313.52	-	0.1	данные отсутствуют	данные отсутствуют
112	467677.03	2259331.78	-	0.1	данные отсутствуют	данные отсутствуют
113	467702.65	2259361.05	-	0.1	данные отсутствуют	данные отсутствуют
114	467727.86	2259389.85	-	0.1	данные отсутствуют	данные отсутствуют
115	467752.41	2259422.28	-	0.1	данные отсутствуют	данные отсутствуют
116	467780.63	2259459.54	-	0.1	данные отсутствуют	данные отсутствуют
117	467770.27	2259521.1	-	0.1	данные отсутствуют	данные отсутствуют
118	467760.53	2259578.93	-	0.1	данные отсутствуют	данные отсутствуют
119	467753.81	2259618.85	-	0.1	данные отсутствуют	данные отсутствуют
120	467747.98	2259653.5	-	0.1	данные отсутствуют	данные отсутствуют
121	467751.77	2259687.77	-	0.1	данные отсутствуют	данные отсутствуют
122	467755.46	2259721.05	-	0.1	данные отсутствуют	данные отсутствуют
123	467803.61	2259760.75	-	0.1	данные отсутствуют	данные отсутствуют
124	467844.31	2259794.32	-	0.1	данные отсутствуют	данные отсутствуют
125	467848.52	2259797.79	-	0.1	данные отсутствуют	данные отсутствуют
126	467853.42	2259801.83	-	0.1	данные отсутствуют	данные отсутствуют



ДОКУМЕНТ ПОДПИСАН
ЭЛЕКТРОННОЙ ПОДПИСЬЮ

Сертификат: 009F0BDC181A023B64597F1E2579BEFB50

Владелец: ФЕДЕРАЛЬНАЯ СЛУЖБА ГОСУДАРСТВЕННОЙ
РЕГИСТРАЦИИ, КАДАСТРА И КАРТОГРАФИИ
Действителен: с 02.08.2024 по 26.10.2025

полное наименование должности

инициалы, фамилия

Сооружение

вид объекта недвижимости

Лист № 17 раздела 5.1

Всего листов раздела 5.1: 148

Всего разделов: 4

Всего листов выписки: 154

28.05.2025г. № КУВИ-001/2025-114117861

Кадастровый номер:

50:17:0000000:63770

1	467233.35	2256644.69	-	0.1	данные отсутствуют	данные отсутствуют
2	467220.82	2256643.31	-	0.1	данные отсутствуют	данные отсутствуют
3	467220.45	2256643.31	-	0.1	данные отсутствуют	данные отсутствуют
4	467219.95	2256643.26	-	0.1	данные отсутствуют	данные отсутствуют
5	467219.46	2256643.21	-	0.1	данные отсутствуют	данные отсутствуют
6	467188.84	2256639.93	-	0.1	данные отсутствуют	данные отсутствуют
7	467137.19	2256634.41	-	0.1	данные отсутствуют	данные отсутствуют
8	467089.89	2256629.36	-	0.1	данные отсутствуют	данные отсутствуют
9	467056.13	2256626.4	-	0.1	данные отсутствуют	данные отсутствуют
10	467001.45	2256622.58	-	0.1	данные отсутствуют	данные отсутствуют
11	466939.05	2256618.23	-	0.1	данные отсутствуют	данные отсутствуют
12	466927.8	2256609.9	-	0.1	данные отсутствуют	данные отсутствуют
13	466922.36	2256605.51	-	0.1	данные отсутствуют	данные отсутствуют
14	466916.14	2256600.83	-	0.1	данные отсутствуют	данные отсутствуют
15	466916.33	2256597.74	-	0.1	данные отсутствуют	данные отсутствуют
16	466917	2256595.39	-	0.1	данные отсутствуют	данные отсутствуют
17	466918.29	2256595.78	-	0.1	данные отсутствуют	данные отсутствуют



ДОКУМЕНТ ПОДПИСАН
ЭЛЕКТРОННОЙ ПОДПИСЬЮ

Сертификат: 009F0BDC181A023B64597F1E2579BEFB50

Владелец: ФЕДЕРАЛЬНАЯ СЛУЖБА ГОСУДАРСТВЕННОЙ

РЕГИСТРАЦИИ, КАДАСТРА И КАРТОГРАФИИ

Действителен: с 02.08.2024 по 26.10.2025

полное наименование должности

инициалы, фамилия

Сооружение

вид объекта недвижимости

Лист № 18 раздела 5.1

Всего листов раздела 5.1: 148

Всего разделов: 4

Всего листов выписки: 154

28.05.2025г. № КУВИ-001/2025-114117861

Кадастровый номер:

50:17:0000000:63770

18	466919.16	2256592.91	-	0.1	данные отсутствуют	данные отсутствуют
19	466917.17	2256592.31	-	0.1	данные отсутствуют	данные отсутствуют
20	466917.02	2256592.79	-	0.1	данные отсутствуют	данные отсутствуют
1	467371.71	2258040.64	-	0.1	данные отсутствуют	данные отсутствуют
2	467283.43	2258060.77	-	0.1	данные отсутствуют	данные отсутствуют
3	467236.87	2258054.03	-	0.1	данные отсутствуют	данные отсутствуют
4	467232.73	2258054.67	-	0.1	данные отсутствуют	данные отсутствуют
5	467233.32	2258058.37	-	0.1	данные отсутствуют	данные отсутствуют
6	467233.45	2258058.96	-	0.1	данные отсутствуют	данные отсутствуют
7	467233.65	2258059.86	-	0.1	данные отсутствуют	данные отсутствуют
8	467234.4	2258065.23	-	0.1	данные отсутствуют	данные отсутствуют
1	467467.72	2258419.73	-	0.1	данные отсутствуют	данные отсутствуют
2	467424.35	2258430.99	-	0.1	данные отсутствуют	данные отсутствуют
3	467381.84	2258443.28	-	0.1	данные отсутствуют	данные отсутствуют
4	467339.18	2258455.61	-	0.1	данные отсутствуют	данные отсутствуют
5	467299.68	2258467.03	-	0.1	данные отсутствуют	данные отсутствуют
6	467299.06	2258467.28	-	0.1	данные отсутствуют	данные отсутствуют



ДОКУМЕНТ ПОДПИСАН
ЭЛЕКТРОННОЙ ПОДПИСЬЮ

Сертификат: 009F0BDC181A023B64597F1E2579BEFB50

Владелец: ФЕДЕРАЛЬНАЯ СЛУЖБА ГОСУДАРСТВЕННОЙ
РЕГИСТРАЦИИ, КАДАСТРА И КАРТОГРАФИИ
Действителен: с 02.08.2024 по 26.10.2025

полное наименование должности

инициалы, фамилия

Сооружение

вид объекта недвижимости

Лист № 19 раздела 5.1

Всего листов раздела 5.1: 148

Всего разделов: 4

Всего листов выписки: 154

28.05.2025г. № КУВИ-001/2025-114117861

Кадастровый номер:

50:17:0000000:63770

7	467297.75	2258467.72	-	0.1	данные отсутствуют	данные отсутствуют
8	467296.39	2258468.18	-	0.1	данные отсутствуют	данные отсутствуют
1	467602.57	2259008.69	-	0.1	данные отсутствуют	данные отсутствуют
2	467614.68	2259005.65	-	0.1	данные отсутствуют	данные отсутствуют
3	467615.16	2259005.52	-	0.1	данные отсутствуют	данные отсутствуют
4	467617.47	2259004.94	-	0.1	данные отсутствуют	данные отсутствуют
1	467853.42	2259801.83	-	0.1	данные отсутствуют	данные отсутствуют
2	467852.29	2259805.67	-	0.1	данные отсутствуют	данные отсутствуют
3	467852.07	2259806.87	-	0.1	данные отсутствуют	данные отсутствуют
4	467852.12	2259809.42	-	0.1	данные отсутствуют	данные отсутствуют
1	467777.56	2259776.64	-	0.1	данные отсутствуют	данные отсутствуют
2	467777.15	2259776.47	-	0.1	данные отсутствуют	данные отсутствуют
3	467776.54	2259776.08	-	0.1	данные отсутствуют	данные отсутствуют
4	467769.64	2259774.23	-	0.1	данные отсутствуют	данные отсутствуют
1	467769.64	2259774.23	-	0.1	данные отсутствуют	данные отсутствуют
2	467766.71	2259781.73	-	0.1	данные отсутствуют	данные отсутствуют
3	467825.8	2259809.25	-	0.1	данные отсутствуют	данные отсутствуют



ДОКУМЕНТ ПОДПИСАН
ЭЛЕКТРОННОЙ ПОДПИСЬЮ

Сертификат: 009F0BDC181A023B64597F1E2579BEFB50

Владелец: ФЕДЕРАЛЬНАЯ СЛУЖБА ГОСУДАРСТВЕННОЙ

РЕГИСТРАЦИИ, КАДАСТРА И КАРТОГРАФИИ

Действителен: с 02.08.2024 по 26.10.2025

полное наименование должности

инициалы, фамилия

Сооружение

вид объекта недвижимости

Лист № 20 раздела 5.1

Всего листов раздела 5.1: 148

Всего разделов: 4

Всего листов выписки: 154

28.05.2025г. № КУВИ-001/2025-114117861

Кадастровый номер:

50:17:0000000:63770

4	467827.78	2259809.57	-	0.1	данные отсутствуют	данные отсутствуют
5	467869.52	2259809.29	-	0.1	данные отсутствуют	данные отсутствуют
6	467899.55	2259808.58	-	0.1	данные отсутствуют	данные отсутствуют
7	468035.21	2259802.91	-	0.1	данные отсутствуют	данные отсутствуют
8	468301.48	2259791.67	-	0.1	данные отсутствуют	данные отсутствуют
9	468328.19	2259798.2	-	0.1	данные отсутствуют	данные отсутствуют
10	468342.64	2259806.09	-	0.1	данные отсутствуют	данные отсутствуют
11	468359.69	2259773.82	-	0.1	данные отсутствуют	данные отсутствуют
12	468375.5	2259782.09	-	0.1	данные отсутствуют	данные отсутствуют
13	468390.89	2259789.93	-	0.1	данные отсутствуют	данные отсутствуют
14	468394.45	2259791.49	-	0.1	данные отсутствуют	данные отсутствуют
15	468431.39	2259803.54	-	0.1	данные отсутствуют	данные отсутствуют
16	468600.23	2259858.63	-	0.1	данные отсутствуют	данные отсутствуют
17	468658.36	2259876.75	-	0.1	данные отсутствуют	данные отсутствуют
18	468716.98	2259895.29	-	0.1	данные отсутствуют	данные отсутствуют
19	468735.13	2259900.72	-	0.1	данные отсутствуют	данные отсутствуют
20	468793.77	2259900.34	-	0.1	данные отсутствуют	данные отсутствуют



ДОКУМЕНТ ПОДПИСАН
ЭЛЕКТРОННОЙ ПОДПИСЬЮ

Сертификат: 009F0BDC181A023B64597F1E2579BEFB50

Владелец: ФЕДЕРАЛЬНАЯ СЛУЖБА ГОСУДАРСТВЕННОЙ

РЕГИСТРАЦИИ, КАДАСТРА И КАРТОГРАФИИ

Действителен: с 02.08.2024 по 26.10.2025

полное наименование должности

инициалы, фамилия

Сооружение

вид объекта недвижимости

Лист № 21 раздела 5.1

Всего листов раздела 5.1: 148

Всего разделов: 4

Всего листов выписки: 154

28.05.2025г. № КУВИ-001/2025-114117861

Кадастровый номер:

50:17:0000000:63770

21	468886.97	2259899.64	-	0.1	данные отсутствуют	данные отсутствуют
22	468913.23	2259898.13	-	0.1	данные отсутствуют	данные отсутствуют
23	468915.87	2259949.87	-	0.1	данные отсутствуют	данные отсутствуют
24	468928.96	2260144.48	-	0.1	данные отсутствуют	данные отсутствуют
25	468935.72	2260272.28	-	0.1	данные отсутствуют	данные отсутствуют
26	468938.94	2260349.11	-	0.1	данные отсутствуют	данные отсутствуют
27	468938.65	2260370.14	-	0.1	данные отсутствуют	данные отсутствуют
28	468939.06	2260382.99	-	0.1	данные отсутствуют	данные отсутствуют
29	468939.17	2260384.02	-	0.1	данные отсутствуют	данные отсутствуют
30	468961.97	2260479.64	-	0.1	данные отсутствуют	данные отсутствуют
31	468949.31	2260482.18	-	0.1	данные отсутствуют	данные отсутствуют
32	468935.09	2260481.75	-	0.1	данные отсутствуют	данные отсутствуют
33	468933.08	2260527.82	-	0.1	данные отсутствуют	данные отсутствуют
34	468934.93	2260527.95	-	0.1	данные отсутствуют	данные отсутствуют
35	468932.84	2260598.28	-	0.1	данные отсутствуют	данные отсутствуют
36	468932.44	2260650.39	-	0.1	данные отсутствуют	данные отсутствуют
37	468899.79	2260765.76	-	0.1	данные отсутствуют	данные отсутствуют



ДОКУМЕНТ ПОДПИСАН
ЭЛЕКТРОННОЙ ПОДПИСЬЮ

Сертификат: 009F0BDC181A023B64597F1E2579BEFB50

Владелец: ФЕДЕРАЛЬНАЯ СЛУЖБА ГОСУДАРСТВЕННОЙ
РЕГИСТРАЦИИ, КАДАСТРА И КАРТОГРАФИИ
Действителен: с 02.08.2024 по 26.10.2025

полное наименование должности

инициалы, фамилия

Сооружение

вид объекта недвижимости

Лист № 22 раздела 5.1

Всего листов раздела 5.1: 148

Всего разделов: 4

Всего листов выписки: 154

28.05.2025г. № КУВИ-001/2025-114117861

Кадастровый номер:

50:17:0000000:63770

38	468882.87	2260837.45	-	0.1	данные отсутствуют	данные отсутствуют
39	468878.34	2260861.75	-	0.1	данные отсутствуют	данные отсутствуют
40	468869.16	2260914.75	-	0.1	данные отсутствуют	данные отсутствуют
41	468879.36	2260928.39	-	0.1	данные отсутствуют	данные отсутствуют
42	469097.45	2260947.93	-	0.1	данные отсутствуют	данные отсутствуют
43	469279.22	2260965.63	-	0.1	данные отсутствуют	данные отсутствуют
44	469341.65	2260971.05	-	0.1	данные отсутствуют	данные отсутствуют
45	469345.15	2260971.15	-	0.1	данные отсутствуют	данные отсутствуют
46	469388.4	2260971.87	-	0.1	данные отсутствуют	данные отсутствуют
47	469389.74	2260886.94	-	0.1	данные отсутствуют	данные отсутствуют
48	469399.21	2260887.24	-	0.1	данные отсутствуют	данные отсутствуют
49	469447.54	2260891.91	-	0.1	данные отсутствуют	данные отсутствуют
50	469532.64	2260898.31	-	0.1	данные отсутствуют	данные отсутствуют
51	469547.57	2260898.82	-	0.1	данные отсутствуют	данные отсутствуют
52	469556.65	2260898.62	-	0.1	данные отсутствуют	данные отсутствуют
53	469581.37	2260896.49	-	0.1	данные отсутствуют	данные отсутствуют
54	469589.16	2260949.65	-	0.1	данные отсутствуют	данные отсутствуют



ДОКУМЕНТ ПОДПИСАН
ЭЛЕКТРОННОЙ ПОДПИСЬЮ

Сертификат: 009F0BDC181A023B64597F1E2579BEFB50

Владелец: ФЕДЕРАЛЬНАЯ СЛУЖБА ГОСУДАРСТВЕННОЙ

РЕГИСТРАЦИИ, КАДАСТРА И КАРТОГРАФИИ

Действителен: с 02.08.2024 по 26.10.2025

полное наименование должности

инициалы, фамилия

Сооружение

вид объекта недвижимости

Лист № 23 раздела 5.1

Всего листов раздела 5.1: 148

Всего разделов: 4

Всего листов выписки: 154

28.05.2025г. № КУВИ-001/2025-114117861

Кадастровый номер:

50:17:0000000:63770

55	469700.19	2260935.75	-	0.1	данные отсутствуют	данные отсутствуют
56	469765.68	2260928.98	-	0.1	данные отсутствуют	данные отсутствуют
57	469838.23	2260918.98	-	0.1	данные отсутствуют	данные отсутствуют
58	469940.49	2260904.38	-	0.1	данные отсутствуют	данные отсутствуют
59	469945.69	2260958.06	-	0.1	данные отсутствуют	данные отсутствуют
60	469946.99	2260971.84	-	0.1	данные отсутствуют	данные отсутствуют
61	469947.04	2260972.51	-	0.1	данные отсутствуют	данные отсутствуют
62	469951.77	2261019.46	-	0.1	данные отсутствуют	данные отсутствуют
63	469952.38	2261026.32	-	0.1	данные отсутствуют	данные отсутствуют
64	469953.99	2261026.13	-	0.1	данные отсутствуют	данные отсутствуют
1	467810.92	2259809.99	-	0.1	данные отсутствуют	данные отсутствуют
2	467808.77	2259808.94	-	0.1	данные отсутствуют	данные отсутствуют
3	467811.58	2259802.67	-	0.1	данные отсутствуют	данные отсутствуют
1	467810.92	2259809.99	-	0.1	данные отсутствуют	данные отсутствуют
2	467809.8	2259812.29	-	0.1	данные отсутствуют	данные отсутствуют
3	467808.54	2259815.53	-	0.1	данные отсутствуют	данные отсутствуют
4	467805.55	2259821.78	-	0.1	данные отсутствуют	данные отсутствуют



ДОКУМЕНТ ПОДПИСАН
ЭЛЕКТРОННОЙ ПОДПИСЬЮ

Сертификат: 009F0BDC181A023B64597F1E2579BEFB50

Владелец: ФЕДЕРАЛЬНАЯ СЛУЖБА ГОСУДАРСТВЕННОЙ

РЕГИСТРАЦИИ, КАДАСТРА И КАРТОГРАФИИ

Действителен: с 02.08.2024 по 26.10.2025

полное наименование должности

инициалы, фамилия

Сооружение

вид объекта недвижимости

Лист № 24 раздела 5.1

Всего листов раздела 5.1: 148

Всего разделов: 4

Всего листов выписки: 154

28.05.2025г. № КУВИ-001/2025-114117861

Кадастровый номер:

50:17:0000000:63770

5	467805.19	2259822.56	-	0.1	данные отсутствуют	данные отсутствуют
6	467804.58	2259823.83	-	0.1	данные отсутствуют	данные отсутствуют
7	467792.03	2259850.16	-	0.1	данные отсутствуют	данные отсутствуют
8	467779.32	2259876.83	-	0.1	данные отсутствуют	данные отсутствуют
9	467756.66	2259920.41	-	0.1	данные отсутствуют	данные отсутствуют
10	467734.12	2259963.76	-	0.1	данные отсутствуют	данные отсутствуют
11	467718.53	2259991.85	-	0.1	данные отсутствуют	данные отсутствуют
12	467704.43	2260017.26	-	0.1	данные отсутствуют	данные отсутствуют
13	467690.25	2260046.24	-	0.1	данные отсутствуют	данные отсутствуют
14	467671.71	2260084.13	-	0.1	данные отсутствуют	данные отсутствуют
15	467653.55	2260121.24	-	0.1	данные отсутствуют	данные отсутствуют
16	467663.17	2260173.79	-	0.1	данные отсутствуют	данные отсутствуют
17	467663.78	2260176.45	-	0.1	данные отсутствуют	данные отсутствуют
18	467667.08	2260231.71	-	0.1	данные отсутствуют	данные отсутствуют
19	467652.8	2260288.58	-	0.1	данные отсутствуют	данные отсутствуют
20	467604.69	2260270.26	-	0.1	данные отсутствуют	данные отсутствуют
21	467552.76	2260250.49	-	0.1	данные отсутствуют	данные отсутствуют



ДОКУМЕНТ ПОДПИСАН
ЭЛЕКТРОННОЙ ПОДПИСЬЮ

Сертификат: 009F0BDC181A023B64597F1E2579BEFB50

Владелец: ФЕДЕРАЛЬНАЯ СЛУЖБА ГОСУДАРСТВЕННОЙ

РЕГИСТРАЦИИ, КАДАСТРА И КАРТОГРАФИИ

Действителен: с 02.08.2024 по 26.10.2025

полное наименование должности

инициалы, фамилия

Сооружение

вид объекта недвижимости

Лист № 25 раздела 5.1

Всего листов раздела 5.1: 148

Всего разделов: 4

Всего листов выписки: 154

28.05.2025г. № КУВИ-001/2025-114117861

Кадастровый номер:

50:17:0000000:63770

22	467505.86	2260233.18	-	0.1	данные отсутствуют	данные отсутствуют
23	467456.43	2260214.93	-	0.1	данные отсутствуют	данные отсутствуют
24	467402.96	2260195.2	-	0.1	данные отсутствуют	данные отсутствуют
25	467353.97	2260180.98	-	0.1	данные отсутствуют	данные отсутствуют
26	467310.67	2260168.42	-	0.1	данные отсутствуют	данные отсутствуют
27	467270.02	2260156.62	-	0.1	данные отсутствуют	данные отсутствуют
28	467228.19	2260144.48	-	0.1	данные отсутствуют	данные отсутствуют
29	467182.02	2260131.03	-	0.1	данные отсутствуют	данные отсутствуют
30	467138.81	2260118.44	-	0.1	данные отсутствуют	данные отсутствуют
31	467097.13	2260106.3	-	0.1	данные отсутствуют	данные отсутствуют
32	467056.14	2260094.37	-	0.1	данные отсутствуют	данные отсутствуют
33	467007.64	2260080.24	-	0.1	данные отсутствуют	данные отсутствуют
34	466981.89	2260076.06	-	0.1	данные отсутствуют	данные отсутствуют
35	466932.75	2260070.73	-	0.1	данные отсутствуют	данные отсутствуют
36	466931.74	2260070.62	-	0.1	данные отсутствуют	данные отсутствуют
37	466928.24	2260070.25	-	0.1	данные отсутствуют	данные отсутствуют
38	466902.46	2260067.45	-	0.1	данные отсутствуют	данные отсутствуют



ДОКУМЕНТ ПОДПИСАН
ЭЛЕКТРОННОЙ ПОДПИСЬЮ

Сертификат: 009F0BDC181A023B64597F1E2579BEFB50

Владелец: ФЕДЕРАЛЬНАЯ СЛУЖБА ГОСУДАРСТВЕННОЙ

РЕГИСТРАЦИИ, КАДАСТРА И КАРТОГРАФИИ

Действителен: с 02.08.2024 по 26.10.2025

полное наименование должности

инициалы, фамилия

Сооружение

вид объекта недвижимости

Лист № 26 раздела 5.1

Всего листов раздела 5.1: 148

Всего разделов: 4

Всего листов выписки: 154

28.05.2025г. № КУВИ-001/2025-114117861

Кадастровый номер:

50:17:0000000:63770

39	466886.98	2260065.77	-	0.1	данные отсутствуют	данные отсутствуют
40	466866.37	2260063.54	-	0.1	данные отсутствуют	данные отсутствуют
41	466841.87	2260059.91	-	0.1	данные отсутствуют	данные отсутствуют
42	466818.53	2260038.67	-	0.1	данные отсутствуют	данные отсутствуют
43	466795.36	2260017.57	-	0.1	данные отсутствуют	данные отсутствуют
44	466772.08	2259996.38	-	0.1	данные отсутствуют	данные отсутствуют
45	466743.1	2259970	-	0.1	данные отсутствуют	данные отсутствуют
46	466708.64	2259938.63	-	0.1	данные отсутствуют	данные отсутствуют
47	466678.27	2259911.51	-	0.1	данные отсутствуют	данные отсутствуют
48	466643.62	2259880.57	-	0.1	данные отсутствуют	данные отсутствуют
49	466603.89	2259843.93	-	0.1	данные отсутствуют	данные отсутствуют
50	466553.62	2259799.33	-	0.1	данные отсутствуют	данные отсутствуют
51	466532.3	2259781.7	-	0.1	данные отсутствуют	данные отсутствуют
52	466495.69	2259749.31	-	0.1	данные отсутствуют	данные отсутствуют
53	466472.98	2259729.22	-	0.1	данные отсутствуют	данные отсутствуют
54	466452.01	2259710.67	-	0.1	данные отсутствуют	данные отсутствуют
55	466435.02	2259695.63	-	0.1	данные отсутствуют	данные отсутствуют



ДОКУМЕНТ ПОДПИСАН
ЭЛЕКТРОННОЙ ПОДПИСЬЮ

Сертификат: 009F0BDC181A023B64597F1E2579BEFB50

Владелец: ФЕДЕРАЛЬНАЯ СЛУЖБА ГОСУДАРСТВЕННОЙ

РЕГИСТРАЦИИ, КАДАСТРА И КАРТОГРАФИИ

Действителен: с 02.08.2024 по 26.10.2025

полное наименование должности

инициалы, фамилия

Сооружение

вид объекта недвижимости

Лист № 27 раздела 5.1

Всего листов раздела 5.1: 148

Всего разделов: 4

Всего листов выписки: 154

28.05.2025г. № КУВИ-001/2025-114117861

Кадастровый номер:

50:17:0000000:63770

56	466419.16	2259681.61	-	0.1	данные отсутствуют	данные отсутствуют
57	466402.19	2259666.59	-	0.1	данные отсутствуют	данные отсутствуют
58	466384.17	2259650.65	-	0.1	данные отсутствуют	данные отсутствуют
59	466378.83	2259657.3	-	0.1	данные отсутствуют	данные отсутствуют
60	466360.48	2259685.72	-	0.1	данные отсутствуют	данные отсутствуют
61	466360.27	2259686.05	-	0.1	данные отсутствуют	данные отсутствуют
62	466359.65	2259687.01	-	0.1	данные отсутствуют	данные отсутствуют
63	466345.36	2259715.96	-	0.1	данные отсутствуют	данные отсутствуют
64	466326.6	2259750.75	-	0.1	данные отсутствуют	данные отсутствуют
65	466311.95	2259777.93	-	0.1	данные отсутствуют	данные отсутствуют
66	466254.72	2259770.31	-	0.1	данные отсутствуют	данные отсутствуют
67	466246.7	2259818.91	-	0.1	данные отсутствуют	данные отсутствуют
68	466239.57	2259862.14	-	0.1	данные отсутствуют	данные отсутствуют
69	466231.08	2259913.61	-	0.1	данные отсутствуют	данные отсутствуют
70	466226.05	2259959.57	-	0.1	данные отсутствуют	данные отсутствуют
71	466221.83	2259998.06	-	0.1	данные отсутствуют	данные отсутствуют
72	466220.51	2260027.86	-	0.1	данные отсутствуют	данные отсутствуют



ДОКУМЕНТ ПОДПИСАН
ЭЛЕКТРОННОЙ ПОДПИСЬЮ

Сертификат: 009F0BDC181A023B64597F1E2579BEFB50

Владелец: ФЕДЕРАЛЬНАЯ СЛУЖБА ГОСУДАРСТВЕННОЙ
РЕГИСТРАЦИИ, КАДАСТРА И КАРТОГРАФИИ
Действителен: с 02.08.2024 по 26.10.2025

полное наименование должности

инициалы, фамилия

Сооружение

вид объекта недвижимости

Лист № 28 раздела 5.1

Всего листов раздела 5.1: 148

Всего разделов: 4

Всего листов выписки: 154

28.05.2025г. № КУВИ-001/2025-114117861

Кадастровый номер:

50:17:0000000:63770

73	466219.21	2260057.33	-	0.1	данные отсутствуют	данные отсутствуют
74	466218.08	2260083.05	-	0.1	данные отсутствуют	данные отсутствуют
75	466216.97	2260108.06	-	0.1	данные отсутствуют	данные отсутствуют
76	466215.84	2260133.62	-	0.1	данные отсутствуют	данные отсутствуют
77	466214.85	2260156.03	-	0.1	данные отсутствуют	данные отсутствуют
78	466214.1	2260173.13	-	0.1	данные отсутствуют	данные отсутствуют
79	466212.99	2260173.09	-	0.1	данные отсутствуют	данные отсутствуют
80	466212.69	2260173.08	-	0.1	данные отсутствуют	данные отсутствуют
81	466210.57	2260173	-	0.1	данные отсутствуют	данные отсутствуют
82	466210.56	2260173.59	-	0.1	данные отсутствуют	данные отсутствуют
83	466208.1	2260173.55	-	0.1	данные отсутствуют	данные отсутствуют
1	467667.08	2260231.71	-	0.1	данные отсутствуют	данные отсутствуют
2	467678.32	2260234.51	-	0.1	данные отсутствуют	данные отсутствуют
3	467679.03	2260234.85	-	0.1	данные отсутствуют	данные отсутствуют
4	467684.38	2260236.7	-	0.1	данные отсутствуют	данные отсутствуют
5	467684.54	2260236.12	-	0.1	данные отсутствуют	данные отсутствуют
1	466603.89	2259843.93	-	0.1	данные отсутствуют	данные отсутствуют



ДОКУМЕНТ ПОДПИСАН
ЭЛЕКТРОННОЙ ПОДПИСЬЮ

Сертификат: 009F0BDC181A023B64597F1E2579BEFB50

Владелец: ФЕДЕРАЛЬНАЯ СЛУЖБА ГОСУДАРСТВЕННОЙ

РЕГИСТРАЦИИ, КАДАСТРА И КАРТОГРАФИИ

Действителен: с 02.08.2024 по 26.10.2025

полное наименование должности

инициалы, фамилия

Сооружение

вид объекта недвижимости

Лист № 29 раздела 5.1

Всего листов раздела 5.1: 148

Всего разделов: 4

Всего листов выписки: 154

28.05.2025г. № КУВИ-001/2025-114117861

Кадастровый номер:

50:17:0000000:63770

2	466610.63	2259835.67	-	0.1	данные отсутствуют	данные отсутствуют
3	466610.98	2259835.25	-	0.1	данные отсутствуют	данные отсутствуют
4	466612.03	2259833.96	-	0.1	данные отсутствуют	данные отсутствуют
1	468936.2	2260283.19	-	0.1	данные отсутствуют	данные отсутствуют
2	468945.31	2260282.89	-	0.1	данные отсутствуют	данные отсутствуют
3	468948.23	2260282.8	-	0.1	данные отсутствуют	данные отсутствуют
4	468948.18	2260281.46	-	0.1	данные отсутствуют	данные отсутствуют
5	468947.85	2260271.4	-	0.1	данные отсутствуют	данные отсутствуют
1	468947.85	2260271.4	-	0.1	данные отсутствуют	данные отсутствуют
2	468977.71	2260268.54	-	0.1	данные отсутствуют	данные отсутствуют
3	469005.07	2260266.07	-	0.1	данные отсутствуют	данные отсутствуют
4	469005.31	2260269.31	-	0.1	данные отсутствуют	данные отсутствуют
5	469005.49	2260274.25	-	0.1	данные отсутствуют	данные отсутствуют
6	469006.17	2260274.27	-	0.1	данные отсутствуют	данные отсутствуют
7	469006.23	2260273.94	-	0.1	данные отсутствуют	данные отсутствуют
8	469006.25	2260273.83	-	0.1	данные отсутствуют	данные отсутствуют
1	468943	2260481.94	-	0.1	данные отсутствуют	данные отсутствуют



ДОКУМЕНТ ПОДПИСАН
ЭЛЕКТРОННОЙ ПОДПИСЬЮ

Сертификат: 009F0BDC181A023B64597F1E2579BEFB50

Владелец: ФЕДЕРАЛЬНАЯ СЛУЖБА ГОСУДАРСТВЕННОЙ

РЕГИСТРАЦИИ, КАДАСТРА И КАРТОГРАФИИ

Действителен: с 02.08.2024 по 26.10.2025

полное наименование должности

инициалы, фамилия

Сооружение

вид объекта недвижимости

Лист № 30 раздела 5.1

Всего листов раздела 5.1: 148

Всего разделов: 4

Всего листов выписки: 154

28.05.2025г. № КУВИ-001/2025-114117861

Кадастровый номер:

50:17:0000000:63770

2	468942.98	2260492.41	-	0.1	данные отсутствуют	данные отсутствуют
1	468933	2260592.95	-	0.1	данные отсутствуют	данные отсутствуют
2	468944.17	2260593.42	-	0.1	данные отсутствуют	данные отсутствуют
3	468944.07	2260595.78	-	0.1	данные отсутствуют	данные отсутствуют
1	469400.74	2260981.28	-	0.1	данные отсутствуют	данные отсутствуют
2	469400.54	2260980.62	-	0.1	данные отсутствуют	данные отсутствуют
3	469385.95	2260936.62	-	0.1	данные отсутствуют	данные отсутствуют
4	469385.35	2260934.16	-	0.1	данные отсутствуют	данные отсутствуют
5	469370.77	2260935.01	-	0.1	данные отсутствуют	данные отсутствуют
6	469370.29	2260929.23	-	0.1	данные отсутствуют	данные отсутствуют
7	469369.42	2260923.71	-	0.1	данные отсутствуют	данные отсутствуют
8	469369.41	2260923.65	-	0.1	данные отсутствуют	данные отсутствуют
1	469389.02	2260932.68	-	0.1	данные отсутствуют	данные отсутствуют
2	469386.27	2260932.63	-	0.1	данные отсутствуют	данные отсутствуют
3	469385.35	2260934.16	-	0.1	данные отсутствуют	данные отсутствуют
1	468905.65	2259898.52	-	0.1	данные отсутствуют	данные отсутствуют
2	468905.26	2259893.13	-	0.1	данные отсутствуют	данные отсутствуют



ДОКУМЕНТ ПОДПИСАН
ЭЛЕКТРОННОЙ ПОДПИСЬЮ

Сертификат: 009F0BDC181A023B64597F1E2579BEFB50

Владелец: ФЕДЕРАЛЬНАЯ СЛУЖБА ГОСУДАРСТВЕННОЙ

РЕГИСТРАЦИИ, КАДАСТРА И КАРТОГРАФИИ

Действителен: с 02.08.2024 по 26.10.2025

полное наименование должности

инициалы, фамилия

Сооружение

вид объекта недвижимости

Лист № 31 раздела 5.1

Всего листов раздела 5.1: 148

Всего разделов: 4

Всего листов выписки: 154

28.05.2025г. № КУВИ-001/2025-114117861

Кадастровый номер:

50:17:0000000:63770

3	468908.72	2259892.73	-	0.1	данные отсутствуют	данные отсутствуют
1	468909.16	2259886.13	-	0.1	данные отсутствуют	данные отсутствуют
2	468908.95	2259898.38	-	0.1	данные отсутствуют	данные отсутствуют
1	468909.16	2259886.13	-	0.1	данные отсутствуют	данные отсутствуют
2	468955.72	2259880.48	-	0.1	данные отсутствуют	данные отсутствуют
3	468993.11	2259875.94	-	0.1	данные отсутствуют	данные отсутствуют
4	469051.43	2259869.16	-	0.1	данные отсутствуют	данные отсутствуют
5	469089.98	2259865.5	-	0.1	данные отсутствуют	данные отсутствуют
6	469122.63	2259862.4	-	0.1	данные отсутствуют	данные отсутствуют
7	469161.31	2259858.73	-	0.1	данные отсутствуют	данные отсутствуют
8	469200.37	2259857.31	-	0.1	данные отсутствуют	данные отсутствуют
9	469240.01	2259854.04	-	0.1	данные отсутствуют	данные отсутствуют
10	469277.95	2259850.91	-	0.1	данные отсутствуют	данные отсутствуют
11	469327.83	2259848.01	-	0.1	данные отсутствуют	данные отсутствуют
12	469361.94	2259846.76	-	0.1	данные отсутствуют	данные отсутствуют
13	469395.28	2259845.53	-	0.1	данные отсутствуют	данные отсутствуют
14	469417.07	2259785.6	-	0.1	данные отсутствуют	данные отсутствуют



ДОКУМЕНТ ПОДПИСАН
ЭЛЕКТРОННОЙ ПОДПИСЬЮ

Сертификат: 009F0BDC181A023B64597F1E2579BEFB50

Владелец: ФЕДЕРАЛЬНАЯ СЛУЖБА ГОСУДАРСТВЕННОЙ

РЕГИСТРАЦИИ, КАДАСТРА И КАРТОГРАФИИ

Действителен: с 02.08.2024 по 26.10.2025

полное наименование должности

инициалы, фамилия

Сооружение

вид объекта недвижимости

Лист № 32 раздела 5.1

Всего листов раздела 5.1: 148

Всего разделов: 4

Всего листов выписки: 154

28.05.2025г. № КУВИ-001/2025-114117861

Кадастровый номер:

50:17:0000000:63770

15	469419.21	2259782.95	-	0.1	данные отсутствуют	данные отсутствуют
16	469438.72	2259759.84	-	0.1	данные отсутствуют	данные отсутствуют
17	469455.7	2259739.72	-	0.1	данные отсутствуют	данные отсутствуют
18	469460.46	2259734.08	-	0.1	данные отсутствуют	данные отсутствуют
19	469486.75	2259729.47	-	0.1	данные отсутствуют	данные отсутствуют
20	469500.32	2259727.09	-	0.1	данные отсутствуют	данные отсутствуют
21	469533.33	2259721.31	-	0.1	данные отсутствуют	данные отсутствуют
22	469572.81	2259714.39	-	0.1	данные отсутствуют	данные отсутствуют
23	469622.84	2259709.62	-	0.1	данные отсутствуют	данные отсутствуют
24	469675.23	2259704.63	-	0.1	данные отсутствуют	данные отсутствуют
25	469730.1	2259699.4	-	0.1	данные отсутствуют	данные отсутствуют
26	469780.84	2259694.56	-	0.1	данные отсутствуют	данные отсутствуют
27	469826.25	2259689.26	-	0.1	данные отсутствуют	данные отсутствуют
28	469873.82	2259683.71	-	0.1	данные отсутствуют	данные отсутствуют
29	469884.33	2259690.09	-	0.1	данные отсутствуют	данные отсутствуют
30	469885.34	2259693.99	-	0.1	данные отсутствуют	данные отсутствуют
31	469884.65	2259694.43	-	0.1	данные отсутствуют	данные отсутствуют



ДОКУМЕНТ ПОДПИСАН
ЭЛЕКТРОННОЙ ПОДПИСЬЮ

Сертификат: 009F0BDC181A023B64597F1E2579BEFB50

Владелец: ФЕДЕРАЛЬНАЯ СЛУЖБА ГОСУДАРСТВЕННОЙ

РЕГИСТРАЦИИ, КАДАСТРА И КАРТОГРАФИИ

Действителен: с 02.08.2024 по 26.10.2025

полное наименование должности

инициалы, фамилия

Сооружение

вид объекта недвижимости

Лист № 33 раздела 5.1

Всего листов раздела 5.1: 148

Всего разделов: 4

Всего листов выписки: 154

28.05.2025г. № КУВИ-001/2025-114117861

Кадастровый номер:

50:17:0000000:63770

1	469623.1	2260945.39	-	0.1	данные отсутствуют	данные отсутствуют
2	469624.43	2260955.88	-	0.1	данные отсутствуют	данные отсутствуют
3	469621.56	2260956.21	-	0.1	данные отсутствуют	данные отсутствуют
1	469621.56	2260956.21	-	0.1	данные отсутствуют	данные отсутствуют
2	469621.57	2260956.39	-	0.1	данные отсутствуют	данные отсутствуют
3	469621.83	2260958.67	-	0.1	данные отсутствуют	данные отсутствуют
4	469622.62	2260966.35	-	0.1	данные отсутствуют	данные отсутствуют
5	469623.24	2260968.71	-	0.1	данные отсутствуют	данные отсутствуют
6	469628	2261017.48	-	0.1	данные отсутствуют	данные отсутствуют
7	469631.35	2261051.7	-	0.1	данные отсутствуют	данные отсутствуют
8	469634.35	2261082.44	-	0.1	данные отсутствуют	данные отсутствуют
9	469637.19	2261111.46	-	0.1	данные отсутствуют	данные отсутствуют
10	469639.88	2261139.05	-	0.1	данные отсутствуют	данные отсутствуют
11	469642.83	2261169.25	-	0.1	данные отсутствуют	данные отсутствуют
12	469646.81	2261204.19	-	0.1	данные отсутствуют	данные отсутствуют
13	469647.85	2261209.55	-	0.1	данные отсутствуют	данные отсутствуют
14	469643.87	2261210.19	-	0.1	данные отсутствуют	данные отсутствуют



ДОКУМЕНТ ПОДПИСАН
ЭЛЕКТРОННОЙ ПОДПИСЬЮ

Сертификат: 009F0BDC181A023B64597F1E2579BEFB50

Владелец: ФЕДЕРАЛЬНАЯ СЛУЖБА ГОСУДАРСТВЕННОЙ

РЕГИСТРАЦИИ, КАДАСТРА И КАРТОГРАФИИ

Действителен: с 02.08.2024 по 26.10.2025

полное наименование должности

инициалы, фамилия

Сооружение

вид объекта недвижимости

Лист № 34 раздела 5.1

Всего листов раздела 5.1: 148

Всего разделов: 4

Всего листов выписки: 154

28.05.2025г. № КУВИ-001/2025-114117861

Кадастровый номер:

50:17:0000000:63770

15	469644.21	2261214.62	-	0.1	данные отсутствуют	данные отсутствуют
16	469647.37	2261277.67	-	0.1	данные отсутствуют	данные отсутствуют
17	469652.13	2261277.57	-	0.1	данные отсутствуют	данные отсутствуют
18	469652.95	2261286.83	-	0.1	данные отсутствуют	данные отсутствуют
19	469656.09	2261322.17	-	0.1	данные отсутствуют	данные отсутствуют
20	469658.52	2261354.3	-	0.1	данные отсутствуют	данные отсутствуют
21	469660.97	2261386.85	-	0.1	данные отсутствуют	данные отсутствуют
22	469663.77	2261423.88	-	0.1	данные отсутствуют	данные отсутствуют
23	469667.17	2261468.93	-	0.1	данные отсутствуют	данные отсутствуют
24	469670.93	2261469.34	-	0.1	данные отсутствуют	данные отсутствуют
25	469676.58	2261504.84	-	0.1	данные отсутствуют	данные отсутствуют
26	469683.2	2261546.43	-	0.1	данные отсутствуют	данные отсутствуют
27	469690.92	2261594.96	-	0.1	данные отсутствуют	данные отсутствуют
28	469696.71	2261640.81	-	0.1	данные отсутствуют	данные отсутствуют
29	469702.28	2261684.96	-	0.1	данные отсутствуют	данные отсутствуют
30	469669.21	2261725.06	-	0.1	данные отсутствуют	данные отсутствуют
31	469660.44	2261735.69	-	0.1	данные отсутствуют	данные отсутствуют



ДОКУМЕНТ ПОДПИСАН
ЭЛЕКТРОННОЙ ПОДПИСЬЮ

Сертификат: 009F0BDC181A023B64597F1E2579BEFB50

Владелец: ФЕДЕРАЛЬНАЯ СЛУЖБА ГОСУДАРСТВЕННОЙ

РЕГИСТРАЦИИ, КАДАСТРА И КАРТОГРАФИИ

Действителен: с 02.08.2024 по 26.10.2025

полное наименование должности

инициалы, фамилия

Сооружение

вид объекта недвижимости

Лист № 35 раздела 5.1

Всего листов раздела 5.1: 148

Всего разделов: 4

Всего листов выписки: 154

28.05.2025г. № КУВИ-001/2025-114117861

Кадастровый номер:

50:17:0000000:63770

32	469669.04	2261743.23	-	0.1	данные отсутствуют	данные отсутствуют
33	469702.17	2261772.28	-	0.1	данные отсутствуют	данные отсутствуют
34	469730.42	2261797.05	-	0.1	данные отсутствуют	данные отсутствуют
35	469755.58	2261816.16	-	0.1	данные отсутствуют	данные отсутствуют
36	469779.44	2261834.27	-	0.1	данные отсутствуют	данные отсутствуют
37	469767.5	2261845.57	-	0.1	данные отсутствуют	данные отсутствуют
38	469740.84	2261883.88	-	0.1	данные отсутствуют	данные отсутствуют
39	469718.96	2261915.31	-	0.1	данные отсутствуют	данные отсутствуют
40	469704.58	2261938.65	-	0.1	данные отсутствуют	данные отсутствуют
41	469692.07	2261958.97	-	0.1	данные отсутствуют	данные отсутствуют
42	469673.95	2261991.24	-	0.1	данные отсутствуют	данные отсутствуют
43	469657.22	2262021.04	-	0.1	данные отсутствуют	данные отсутствуют
44	469686.67	2262045.49	-	0.1	данные отсутствуют	данные отсутствуют
45	469699.52	2262056.16	-	0.1	данные отсутствуют	данные отсутствуют
46	469706.34	2262073.05	-	0.1	данные отсутствуют	данные отсутствуют
47	469712.38	2262088.01	-	0.1	данные отсутствуют	данные отсутствуют
48	469717.57	2262104.84	-	0.1	данные отсутствуют	данные отсутствуют



ДОКУМЕНТ ПОДПИСАН
ЭЛЕКТРОННОЙ ПОДПИСЬЮ

Сертификат: 009F0BDC181A023B64597F1E2579BEFB50

Владелец: ФЕДЕРАЛЬНАЯ СЛУЖБА ГОСУДАРСТВЕННОЙ

РЕГИСТРАЦИИ, КАДАСТРА И КАРТОГРАФИИ

Действителен: с 02.08.2024 по 26.10.2025

полное наименование должности

инициалы, фамилия

Сооружение

вид объекта недвижимости

Лист № 36 раздела 5.1

Всего листов раздела 5.1: 148

Всего разделов: 4

Всего листов выписки: 154

28.05.2025г. № КУВИ-001/2025-114117861

Кадастровый номер:

50:17:0000000:63770

49	469723.78	2262116.14	-	0.1	данные отсутствуют	данные отсутствуют
50	469749.41	2262132.41	-	0.1	данные отсутствуют	данные отсутствуют
51	469776.9	2262149.86	-	0.1	данные отсутствуют	данные отсутствуют
52	469780.68	2262152.66	-	0.1	данные отсутствуют	данные отсутствуют
53	469802.7	2262168.98	-	0.1	данные отсутствуют	данные отсутствуют
54	469830.52	2262189.61	-	0.1	данные отсутствуют	данные отсутствуют
55	469861.16	2262212.86	-	0.1	данные отсутствуют	данные отсутствуют
56	469890.13	2262234.84	-	0.1	данные отсутствуют	данные отсутствуют
57	469920.45	2262196.65	-	0.1	данные отсутствуют	данные отсутствуют
58	469954.51	2262153.75	-	0.1	данные отсутствуют	данные отсутствуют
59	469982.53	2262175.98	-	0.1	данные отсутствуют	данные отсутствуют
60	470020.42	2262206.04	-	0.1	данные отсутствуют	данные отсутствуют
61	470056.28	2262234.49	-	0.1	данные отсутствуют	данные отсутствуют
62	470058.54	2262236.4	-	0.1	данные отсутствуют	данные отсутствуют
63	470084.27	2262258.1	-	0.1	данные отсутствуют	данные отсутствуют
64	470112.6	2262281.99	-	0.1	данные отсутствуют	данные отсутствуют
65	470141.55	2262306.41	-	0.1	данные отсутствуют	данные отсутствуют



ДОКУМЕНТ ПОДПИСАН
ЭЛЕКТРОННОЙ ПОДПИСЬЮ

Сертификат: 009F0BDC181A023B64597F1E2579BEFB50

Владелец: ФЕДЕРАЛЬНАЯ СЛУЖБА ГОСУДАРСТВЕННОЙ
РЕГИСТРАЦИИ, КАДАСТРА И КАРТОГРАФИИ
Действителен: с 02.08.2024 по 26.10.2025

полное наименование должности

инициалы, фамилия

Сооружение

вид объекта недвижимости

Лист № 37 раздела 5.1

Всего листов раздела 5.1: 148

Всего разделов: 4

Всего листов выписки: 154

28.05.2025г. № КУВИ-001/2025-114117861

Кадастровый номер:

50:17:0000000:63770

66	470185.54	2262337.92	-	0.1	данные отсутствуют	данные отсутствуют
67	470218.56	2262354.04	-	0.1	данные отсутствуют	данные отсутствуют
68	470263.45	2262383.43	-	0.1	данные отсутствуют	данные отсутствуют
69	470306.75	2262417.95	-	0.1	данные отсутствуют	данные отсутствуют
70	470342.5	2262450.82	-	0.1	данные отсутствуют	данные отсутствуют
71	470355.36	2262459.42	-	0.1	данные отсутствуют	данные отсутствуют
72	470355.72	2262459.49	-	0.1	данные отсутствуют	данные отсутствуют
73	470400.34	2262468.76	-	0.1	данные отсутствуют	данные отсутствуют
74	470443.9	2262477.81	-	0.1	данные отсутствуют	данные отсутствуют
75	470481.92	2262485.7	-	0.1	данные отсутствуют	данные отсутствуют
76	470522.59	2262494.81	-	0.1	данные отсутствуют	данные отсутствуют
77	470576.57	2262506.9	-	0.1	данные отсутствуют	данные отсутствуют
78	470624.61	2262517.66	-	0.1	данные отсутствуют	данные отсутствуют
79	470615.61	2262545.24	-	0.1	данные отсутствуют	данные отсутствуют
80	470600.72	2262592.97	-	0.1	данные отсутствуют	данные отсутствуют
81	470590.53	2262625.62	-	0.1	данные отсутствуют	данные отсутствуют
82	470579.76	2262660.14	-	0.1	данные отсутствуют	данные отсутствуют



ДОКУМЕНТ ПОДПИСАН
ЭЛЕКТРОННОЙ ПОДПИСЬЮ

Сертификат: 009F0BDC181A023B64597F1E2579BEFB50

Владелец: ФЕДЕРАЛЬНАЯ СЛУЖБА ГОСУДАРСТВЕННОЙ
РЕГИСТРАЦИИ, КАДАСТРА И КАРТОГРАФИИ
Действителен: с 02.08.2024 по 26.10.2025

полное наименование должности

инициалы, фамилия

Сооружение

вид объекта недвижимости

Лист № 38 раздела 5.1

Всего листов раздела 5.1: 148

Всего разделов: 4

Всего листов выписки: 154

28.05.2025г. № КУВИ-001/2025-114117861

Кадастровый номер:

50:17:0000000:63770

83	470569.03	2262694.54	-	0.1	данные отсутствуют	данные отсутствуют
84	470558.39	2262728.66	-	0.1	данные отсутствуют	данные отсутствуют
85	470550.39	2262754.29	-	0.1	данные отсутствуют	данные отсутствуют
86	470547.8	2262762.6	-	0.1	данные отсутствуют	данные отсутствуют
87	470561.78	2262768.78	-	0.1	данные отсутствуют	данные отсутствуют
88	470571.93	2262773.27	-	0.1	данные отсутствуют	данные отсутствуют
89	470566.67	2262793.05	-	0.1	данные отсутствуют	данные отсутствуют
90	470606.53	2262804.88	-	0.1	данные отсутствуют	данные отсутствуют
91	470642.51	2262815.56	-	0.1	данные отсутствуют	данные отсутствуют
92	470673.94	2262824.88	-	0.1	данные отсутствуют	данные отсутствуют
93	470675.38	2262825.31	-	0.1	данные отсутствуют	данные отсутствуют
94	470677.31	2262825.83	-	0.1	данные отсутствуют	данные отсутствуют
95	470714.04	2262833.77	-	0.1	данные отсутствуют	данные отсутствуют
96	470750.02	2262841.54	-	0.1	данные отсутствуют	данные отсутствуют
97	470797.39	2262850.8	-	0.1	данные отсутствуют	данные отсутствуют
98	470851.01	2262861.28	-	0.1	данные отсутствуют	данные отсутствуют
99	470905.46	2262871.93	-	0.1	данные отсутствуют	данные отсутствуют



ДОКУМЕНТ ПОДПИСАН
ЭЛЕКТРОННОЙ ПОДПИСЬЮ

Сертификат: 009F0BDC181A023B64597F1E2579BEFB50

Владелец: ФЕДЕРАЛЬНАЯ СЛУЖБА ГОСУДАРСТВЕННОЙ

РЕГИСТРАЦИИ, КАДАСТРА И КАРТОГРАФИИ

Действителен: с 02.08.2024 по 26.10.2025

полное наименование должности

инициалы, фамилия

Сооружение

вид объекта недвижимости

Лист № 39 раздела 5.1

Всего листов раздела 5.1: 148

Всего разделов: 4

Всего листов выписки: 154

28.05.2025г. № КУВИ-001/2025-114117861

Кадастровый номер:

50:17:0000000:63770

100	470937.74	2262864.29	-	0.1	данные отсутствуют	данные отсутствуют
101	470939.07	2262864.29	-	0.1	данные отсутствуют	данные отсутствуют
1	469692.07	2261958.97	-	0.1	данные отсутствуют	данные отсутствуют
2	469689.73	2261957.52	-	0.1	данные отсутствуют	данные отсутствуют
3	469689.62	2261957.68	-	0.1	данные отсутствуют	данные отсутствуют
4	469688.9	2261958.79	-	0.1	данные отсутствуют	данные отсутствуют
5	469688.48	2261959.42	-	0.1	данные отсутствуют	данные отсутствуют
6	469688.1	2261960.01	-	0.1	данные отсутствуют	данные отсутствуют
7	469686.92	2261964.21	-	0.1	данные отсутствуют	данные отсутствуют
8	469686.09	2261967.17	-	0.1	данные отсутствуют	данные отсутствуют
1	469745.82	2262833.89	-	0.1	данные отсутствуют	данные отсутствуют
2	469738.85	2262831.67	-	0.1	данные отсутствуют	данные отсутствуют
3	469720.36	2262848.13	-	0.1	данные отсутствуют	данные отсутствуют
4	469712.35	2262855.53	-	0.1	данные отсутствуют	данные отсутствуют
5	469695.91	2262871.38	-	0.1	данные отсутствуют	данные отсутствуют
6	469681.67	2262884.25	-	0.1	данные отсутствуют	данные отсутствуют
7	469678.42	2262887.24	-	0.1	данные отсутствуют	данные отсутствуют



ДОКУМЕНТ ПОДПИСАН
ЭЛЕКТРОННОЙ ПОДПИСЬЮ

Сертификат: 009F0BDC181A023B64597F1E2579BEFB50

Владелец: ФЕДЕРАЛЬНАЯ СЛУЖБА ГОСУДАРСТВЕННОЙ

РЕГИСТРАЦИИ, КАДАСТРА И КАРТОГРАФИИ

Действителен: с 02.08.2024 по 26.10.2025

полное наименование должности

инициалы, фамилия

Сооружение

вид объекта недвижимости

Лист № 40 раздела 5.1

Всего листов раздела 5.1: 148

Всего разделов: 4

Всего листов выписки: 154

28.05.2025г. № КУВИ-001/2025-114117861

Кадастровый номер:

50:17:0000000:63770

8	469681.41	2262890.71	-	0.1	данные отсутствуют	данные отсутствуют
9	469668.99	2262901.7	-	0.1	данные отсутствуют	данные отсутствуют
10	469665.56	2262897.82	-	0.1	данные отсутствуют	данные отсутствуют
11	469662.37	2262900.68	-	0.1	данные отсутствуют	данные отсутствуют
12	469621.05	2262937.14	-	0.1	данные отсутствуют	данные отсутствуют
13	469593.73	2262961.37	-	0.1	данные отсутствуют	данные отсутствуют
14	469587.52	2262966.95	-	0.1	данные отсутствуют	данные отсутствуют
15	469612.78	2262995.01	-	0.1	данные отсутствуют	данные отсутствуют
16	469630.04	2263021.15	-	0.1	данные отсутствуют	данные отсутствуют
17	469646.55	2263059.19	-	0.1	данные отсутствуют	данные отсутствуют
18	469666.27	2263050.28	-	0.1	данные отсутствуют	данные отсутствуют
19	469681.81	2263043.1	-	0.1	данные отсутствуют	данные отсутствуют
20	469728.34	2263020.64	-	0.1	данные отсутствуют	данные отсутствуют
21	469735.68	2263017.13	-	0.1	данные отсутствуют	данные отсутствуют
22	469734.82	2263015.09	-	0.1	данные отсутствуют	данные отсутствуют
23	469738.15	2263013.65	-	0.1	данные отсутствуют	данные отсутствуют
24	469743.92	2263011.16	-	0.1	данные отсутствуют	данные отсутствуют



ДОКУМЕНТ ПОДПИСАН
ЭЛЕКТРОННОЙ ПОДПИСЬЮ

Сертификат: 009F0BDC181A023B64597F1E2579BEFB50

Владелец: ФЕДЕРАЛЬНАЯ СЛУЖБА ГОСУДАРСТВЕННОЙ
РЕГИСТРАЦИИ, КАДАСТРА И КАРТОГРАФИИ
Действителен: с 02.08.2024 по 26.10.2025

полное наименование должности

инициалы, фамилия

Сооружение

вид объекта недвижимости

Лист № 41 раздела 5.1

Всего листов раздела 5.1: 148

Всего разделов: 4

Всего листов выписки: 154

28.05.2025г. № КУВИ-001/2025-114117861

Кадастровый номер:

50:17:0000000:63770

1	468322.13	2265263.73	-	0.1	данные отсутствуют	данные отсутствуют
2	468326.82	2265264.4	-	0.1	данные отсутствуют	данные отсутствуют
3	468327.7	2265264.51	-	0.1	данные отсутствуют	данные отсутствуют
1	474181.66	2260803.58	-	0.1	данные отсутствуют	данные отсутствуют
2	474175.74	2260802.42	-	0.1	данные отсутствуют	данные отсутствуют
3	474174.09	2260802.1	-	0.1	данные отсутствуют	данные отсутствуют
4	474172.66	2260801.82	-	0.1	данные отсутствуют	данные отсутствуют
5	474170.78	2260801.45	-	0.1	данные отсутствуют	данные отсутствуют
1	474489.2	2260859.31	-	0.1	данные отсутствуют	данные отсутствуют
2	474489.97	2260851	-	0.1	данные отсутствуют	данные отсутствуют
3	474485.14	2260849.92	-	0.1	данные отсутствуют	данные отсутствуют
4	474484.21	2260849.7	-	0.1	данные отсутствуют	данные отсутствуют
1	475953.48	2260289.62	-	0.1	данные отсутствуют	данные отсутствуют
2	475950.76	2260290.44	-	0.1	данные отсутствуют	данные отсутствуют
3	475950.88	2260285.2	-	0.1	данные отсутствуют	данные отсутствуют
4	475949.88	2260281.15	-	0.1	данные отсутствуют	данные отсутствуют
5	475957.34	2260278.41	-	0.1	данные отсутствуют	данные отсутствуют



ДОКУМЕНТ ПОДПИСАН
ЭЛЕКТРОННОЙ ПОДПИСЬЮ

Сертификат: 009F0BDC181A023B64597F1E2579BEFB50

Владелец: ФЕДЕРАЛЬНАЯ СЛУЖБА ГОСУДАРСТВЕННОЙ

РЕГИСТРАЦИИ, КАДАСТРА И КАРТОГРАФИИ

Действителен: с 02.08.2024 по 26.10.2025

полное наименование должности

инициалы, фамилия

Сооружение

вид объекта недвижимости

Лист № 42 раздела 5.1

Всего листов раздела 5.1: 148

Всего разделов: 4

Всего листов выписки: 154

28.05.2025г. № КУВИ-001/2025-114117861

Кадастровый номер:

50:17:0000000:63770

6	475979.72	2260271.39	-	0.1	данные отсутствуют	данные отсутствуют
7	476003.43	2260310.42	-	0.1	данные отсутствуют	данные отсутствуют
8	476037.41	2260363.05	-	0.1	данные отсутствуют	данные отсутствуют
9	476060.84	2260408.15	-	0.1	данные отсутствуют	данные отсутствуют
10	476069.29	2260441.2	-	0.1	данные отсутствуют	данные отсутствуют
11	476082.94	2260487.14	-	0.1	данные отсутствуют	данные отсутствуют
12	476089.91	2260505.34	-	0.1	данные отсутствуют	данные отсутствуют
13	476090.84	2260513.46	-	0.1	данные отсутствуют	данные отсутствуют
14	476091.55	2260519.71	-	0.1	данные отсутствуют	данные отсутствуют
15	476092.91	2260561.58	-	0.1	данные отсутствуют	данные отсутствуют
16	476094.21	2260601.75	-	0.1	данные отсутствуют	данные отсутствуют
17	476094.77	2260619.48	-	0.1	данные отсутствуют	данные отсутствуют
18	476095.24	2260634.32	-	0.1	данные отсутствуют	данные отсутствуют
19	476060.39	2260645.62	-	0.1	данные отсутствуют	данные отсутствуют
20	476023.27	2260657.66	-	0.1	данные отсутствуют	данные отсутствуют
21	475989.87	2260668.48	-	0.1	данные отсутствуют	данные отсутствуют
22	475958	2260678.82	-	0.1	данные отсутствуют	данные отсутствуют



ДОКУМЕНТ ПОДПИСАН
ЭЛЕКТРОННОЙ ПОДПИСЬЮ

Сертификат: 009F0BDC181A023B64597F1E2579BEFB50

Владелец: ФЕДЕРАЛЬНАЯ СЛУЖБА ГОСУДАРСТВЕННОЙ

РЕГИСТРАЦИИ, КАДАСТРА И КАРТОГРАФИИ

Действителен: с 02.08.2024 по 26.10.2025

полное наименование должности

инициалы, фамилия

Сооружение

вид объекта недвижимости

Лист № 43 раздела 5.1

Всего листов раздела 5.1: 148

Всего разделов: 4

Всего листов выписки: 154

28.05.2025г. № КУВИ-001/2025-114117861

Кадастровый номер:

50:17:0000000:63770

23	475927.95	2260688.56	-	0.1	данные отсутствуют	данные отсутствуют
24	475891.84	2260700.27	-	0.1	данные отсутствуют	данные отсутствуют
25	475849.82	2260713.89	-	0.1	данные отсутствуют	данные отсутствуют
26	475807.8	2260727.52	-	0.1	данные отсутствуют	данные отсутствуют
27	475760.42	2260742.88	-	0.1	данные отсутствуют	данные отсутствуют
28	475714.39	2260757.8	-	0.1	данные отсутствуют	данные отсутствуют
29	475670.76	2260771.95	-	0.1	данные отсутствуют	данные отсутствуют
30	475642.82	2260780.35	-	0.1	данные отсутствуют	данные отсутствуют
31	475585.45	2260792.4	-	0.1	данные отсутствуют	данные отсутствуют
32	475526.94	2260804.69	-	0.1	данные отсутствуют	данные отсутствуют
33	475471.6	2260816.32	-	0.1	данные отсутствуют	данные отсутствуют
34	475419.75	2260827.21	-	0.1	данные отсутствуют	данные отсутствуют
35	475363.22	2260839.09	-	0.1	данные отсутствуют	данные отсутствуют
36	475312.55	2260849.73	-	0.1	данные отсутствуют	данные отсутствуют
37	475261.25	2260860.51	-	0.1	данные отсутствуют	данные отсутствуют
38	475219.3	2260865.05	-	0.1	данные отсутствуют	данные отсутствуют
39	475177.89	2260869.53	-	0.1	данные отсутствуют	данные отсутствуют



ДОКУМЕНТ ПОДПИСАН
ЭЛЕКТРОННОЙ ПОДПИСЬЮ

Сертификат: 009F0BDC181A023B64597F1E2579BEFB50

Владелец: ФЕДЕРАЛЬНАЯ СЛУЖБА ГОСУДАРСТВЕННОЙ
РЕГИСТРАЦИИ, КАДАСТРА И КАРТОГРАФИИ
Действителен: с 02.08.2024 по 26.10.2025

полное наименование должности

инициалы, фамилия

Сооружение

вид объекта недвижимости

Лист № 44 раздела 5.1

Всего листов раздела 5.1: 148

Всего разделов: 4

Всего листов выписки: 154

28.05.2025г. № КУВИ-001/2025-114117861

Кадастровый номер:

50:17:0000000:63770

40	475127.95	2260874.93	-	0.1	данные отсутствуют	данные отсутствуют
41	475069.92	2260878.12	-	0.1	данные отсутствуют	данные отсутствуют
42	475011.99	2260881.3	-	0.1	данные отсутствуют	данные отсутствуют
43	474957.89	2260883.95	-	0.1	данные отсутствуют	данные отсутствуют
44	474908.34	2260886.38	-	0.1	данные отсутствуют	данные отсутствуют
45	474870.62	2260887.48	-	0.1	данные отсутствуют	данные отсутствуют
46	474836.13	2260888.49	-	0.1	данные отсутствуют	данные отсутствуют
47	474824.96	2260889.37	-	0.1	данные отсутствуют	данные отсутствуют
48	474785.44	2260888.05	-	0.1	данные отсутствуют	данные отсутствуют
49	474732.66	2260884.13	-	0.1	данные отсутствуют	данные отсутствуют
50	474684.75	2260880.57	-	0.1	данные отсутствуют	данные отсутствуют
51	474644.44	2260877.58	-	0.1	данные отсутствуют	данные отсутствуют
52	474599.41	2260874.23	-	0.1	данные отсутствуют	данные отсутствуют
53	474552.27	2260870.73	-	0.1	данные отсутствуют	данные отсутствуют
54	474520.8	2260865.03	-	0.1	данные отсутствуют	данные отсутствуют
55	474489.2	2260859.31	-	0.1	данные отсутствуют	данные отсутствуют
56	474451.95	2260852.13	-	0.1	данные отсутствуют	данные отсутствуют



ДОКУМЕНТ ПОДПИСАН
ЭЛЕКТРОННОЙ ПОДПИСЬЮ

Сертификат: 009F0BDC181A023B64597F1E2579BEFB50

Владелец: ФЕДЕРАЛЬНАЯ СЛУЖБА ГОСУДАРСТВЕННОЙ

РЕГИСТРАЦИИ, КАДАСТРА И КАРТОГРАФИИ

Действителен: с 02.08.2024 по 26.10.2025

полное наименование должности

инициалы, фамилия

Сооружение

вид объекта недвижимости

Лист № 45 раздела 5.1

Всего листов раздела 5.1: 148

Всего разделов: 4

Всего листов выписки: 154

28.05.2025г. № КУВИ-001/2025-114117861

Кадастровый номер:

50:17:0000000:63770

57	474404.9	2260843.07	-	0.1	данные отсутствуют	данные отсутствуют
58	474350.24	2260832.54	-	0.1	данные отсутствуют	данные отсутствуют
59	474296.94	2260823.29	-	0.1	данные отсутствуют	данные отсутствуют
60	474244.15	2260814.13	-	0.1	данные отсутствуют	данные отсутствуют
61	474192.03	2260805.11	-	0.1	данные отсутствуют	данные отсутствуют
62	474181.66	2260803.58	-	0.1	данные отсутствуют	данные отсутствуют
63	474180.86	2260789.2	-	0.1	данные отсутствуют	данные отсутствуют
64	474180.88	2260788.32	-	0.1	данные отсутствуют	данные отсутствуют
65	474180.89	2260787.46	-	0.1	данные отсутствуют	данные отсутствуют
66	474179.41	2260766.23	-	0.1	данные отсутствуют	данные отсутствуют
67	474176.81	2260746.81	-	0.1	данные отсутствуют	данные отсутствуют
68	474168.77	2260686.73	-	0.1	данные отсутствуют	данные отсутствуют
69	474137.5	2260648.14	-	0.1	данные отсутствуют	данные отсутствуют
70	474104.15	2260606.96	-	0.1	данные отсутствуют	данные отсутствуют
71	474055.1	2260577.26	-	0.1	данные отсутствуют	данные отсутствуют
72	474024.1	2260555.85	-	0.1	данные отсутствуют	данные отсутствуют
73	473989.73	2260535.7	-	0.1	данные отсутствуют	данные отсутствуют



ДОКУМЕНТ ПОДПИСАН
ЭЛЕКТРОННОЙ ПОДПИСЬЮ

Сертификат: 009F0BDC181A023B64597F1E2579BEFB50

Владелец: ФЕДЕРАЛЬНАЯ СЛУЖБА ГОСУДАРСТВЕННОЙ

РЕГИСТРАЦИИ, КАДАСТРА И КАРТОГРАФИИ

Действителен: с 02.08.2024 по 26.10.2025

полное наименование должности

инициалы, фамилия

Сооружение

вид объекта недвижимости

Лист № 46 раздела 5.1

Всего листов раздела 5.1: 148

Всего разделов: 4

Всего листов выписки: 154

28.05.2025г. № КУВИ-001/2025-114117861

Кадастровый номер:

50:17:0000000:63770

74	473984.37	2260515.6	-	0.1	данные отсутствуют	данные отсутствуют
75	473974.02	2260475.4	-	0.1	данные отсутствуют	данные отсутствуют
76	473952.5	2260424.53	-	0.1	данные отсутствуют	данные отсутствуют
77	473951.51	2260422.57	-	0.1	данные отсутствуют	данные отсутствуют
78	473950.65	2260420.72	-	0.1	данные отсутствуют	данные отсутствуют
79	473950.15	2260419.74	-	0.1	данные отсутствуют	данные отсутствуют
1	476323.14	2260529.12	-	0.1	данные отсутствуют	данные отсутствуют
2	476319.17	2260538.41	-	0.1	данные отсутствуют	данные отсутствуют
3	476311.89	2260536.19	-	0.1	данные отсутствуют	данные отсутствуют
4	476306.36	2260534.65	-	0.1	данные отсутствуют	данные отсутствуют
5	476305.89	2260536.22	-	0.1	данные отсутствуют	данные отсутствуют
1	468530.52	2266815.02	-	0.1	данные отсутствуют	данные отсутствуют
2	468531.4	2266816.5	-	0.1	данные отсутствуют	данные отсутствуют
3	468534.44	2266822.04	-	0.1	данные отсутствуют	данные отсутствуют
4	468534.96	2266822.9	-	0.1	данные отсутствуют	данные отсутствуют
5	468535.44	2266823.75	-	0.1	данные отсутствуют	данные отсутствуют
6	468543.38	2266828.24	-	0.1	данные отсутствуют	данные отсутствуют



ДОКУМЕНТ ПОДПИСАН
ЭЛЕКТРОННОЙ ПОДПИСЬЮ

Сертификат: 009F0BDC181A023B64597F1E2579BEFB50

Владелец: ФЕДЕРАЛЬНАЯ СЛУЖБА ГОСУДАРСТВЕННОЙ

РЕГИСТРАЦИИ, КАДАСТРА И КАРТОГРАФИИ

Действителен: с 02.08.2024 по 26.10.2025

полное наименование должности

инициалы, фамилия

Сооружение

вид объекта недвижимости

Лист № 47 раздела 5.1

Всего листов раздела 5.1: 148

Всего разделов: 4

Всего листов выписки: 154

28.05.2025г. № КУВИ-001/2025-114117861

Кадастровый номер:

50:17:0000000:63770

1	468333.42	2264144.5	-	0.1	данные отсутствуют	данные отсутствуют
2	468321.11	2264167.28	-	0.1	данные отсутствуют	данные отсутствуют
3	468291.33	2264233.96	-	0.1	данные отсутствуют	данные отсутствуют
4	468291.56	2264242.04	-	0.1	данные отсутствуют	данные отсутствуют
5	468289.99	2264270.65	-	0.1	данные отсутствуют	данные отсутствуют
6	468289.57	2264326.24	-	0.1	данные отсутствуют	данные отсутствуют
7	468289.64	2264380.05	-	0.1	данные отсутствуют	данные отсутствуют
8	468289.71	2264432.19	-	0.1	данные отсутствуют	данные отсутствуют
9	468288.74	2264476.91	-	0.1	данные отсутствуют	данные отсутствуют
10	468287.81	2264519.65	-	0.1	данные отсутствуют	данные отсутствуют
11	468284.48	2264548.68	-	0.1	данные отсутствуют	данные отсутствуют
12	468282.03	2264587.55	-	0.1	данные отсутствуют	данные отсутствуют
13	468279.44	2264628.79	-	0.1	данные отсутствуют	данные отсутствуют
14	468275.94	2264669.82	-	0.1	данные отсутствуют	данные отсутствуют
15	468272.87	2264705.87	-	0.1	данные отсутствуют	данные отсутствуют
16	468269.89	2264740.75	-	0.1	данные отсутствуют	данные отсутствуют
17	468266.72	2264777.95	-	0.1	данные отсутствуют	данные отсутствуют



ДОКУМЕНТ ПОДПИСАН
ЭЛЕКТРОННОЙ ПОДПИСЬЮ

Сертификат: 009F0BDC181A023B64597F1E2579BEFB50

Владелец: ФЕДЕРАЛЬНАЯ СЛУЖБА ГОСУДАРСТВЕННОЙ

РЕГИСТРАЦИИ, КАДАСТРА И КАРТОГРАФИИ

Действителен: с 02.08.2024 по 26.10.2025

полное наименование должности

инициалы, фамилия

Сооружение			
вид объекта недвижимости			
Лист № 48 раздела 5.1	Всего листов раздела 5.1: 148	Всего разделов: 4	Всего листов выписки: 154

28.05.2025г. № КУВИ-001/2025-114117861

Кадастровый номер: 50:17:0000000:63770

18	468264.01	2264809.79	-	0.1	данные отсутствуют	данные отсутствуют
19	468260.77	2264847.82	-	0.1	данные отсутствуют	данные отсутствуют
20	468257.35	2264887.88	-	0.1	данные отсутствуют	данные отсутствуют
21	468255.95	2264895	-	0.1	данные отсутствуют	данные отсутствуют
22	468247.59	2264937.56	-	0.1	данные отсутствуют	данные отсутствуют
23	468239.03	2264981.17	-	0.1	данные отсутствуют	данные отсутствуют
24	468231.35	2265020.28	-	0.1	данные отсутствуют	данные отсутствуют
25	468219.57	2265064.28	-	0.1	данные отсутствуют	данные отсутствуют
26	468211.13	2265095.84	-	0.1	данные отсутствуют	данные отсутствуют
27	468202.59	2265127.74	-	0.1	данные отсутствуют	данные отсутствуют
28	468200.96	2265155.61	-	0.1	данные отсутствуют	данные отсутствуют
29	468200.44	2265166.71	-	0.1	данные отсутствуют	данные отсутствуют
30	468218.92	2265179.8	-	0.1	данные отсутствуют	данные отсутствуют
31	468249.82	2265194.71	-	0.1	данные отсутствуют	данные отсутствуют
32	468275.87	2265207.28	-	0.1	данные отсутствуют	данные отсутствуют
33	468324.58	2265226.81	-	0.1	данные отсутствуют	данные отсутствуют
34	468333.04	2265230.2	-	0.1	данные отсутствуют	данные отсутствуют



ДОКУМЕНТ ПОДПИСАН
ЭЛЕКТРОННОЙ ПОДПИСЬЮ

Сертификат: 009F0BDC181A023B64597F1E2579BEFB50

Владелец: ФЕДЕРАЛЬНАЯ СЛУЖБА ГОСУДАРСТВЕННОЙ

РЕГИСТРАЦИИ, КАДАСТРА И КАРТОГРАФИИ

Действителен: с 02.08.2024 по 26.10.2025

полное наименование должности

инициалы, фамилия

Сооружение

вид объекта недвижимости

Лист № 49 раздела 5.1

Всего листов раздела 5.1: 148

Всего разделов: 4

Всего листов выписки: 154

28.05.2025г. № КУВИ-001/2025-114117861

Кадастровый номер:

50:17:0000000:63770

35	468327.29	2265247.46	-	0.1	данные отсутствуют	данные отсутствуют
36	468322.64	2265261.41	-	0.1	данные отсутствуют	данные отсутствуют
37	468322.52	2265261.93	-	0.1	данные отсутствуют	данные отсутствуют
38	468322.13	2265263.73	-	0.1	данные отсутствуют	данные отсутствуют
39	468319.21	2265276.95	-	0.1	данные отсутствуют	данные отсутствуют
40	468297.43	2265319.03	-	0.1	данные отсутствуют	данные отсутствуют
41	468278.99	2265354.67	-	0.1	данные отсутствуют	данные отсутствуют
42	468261.94	2265387.61	-	0.1	данные отсутствуют	данные отсутствуют
43	468241.59	2265426.91	-	0.1	данные отсутствуют	данные отсутствуют
44	468219.36	2265469.87	-	0.1	данные отсутствуют	данные отсутствуют
45	468198.89	2265509.41	-	0.1	данные отсутствуют	данные отсутствуют
46	468179.64	2265546.61	-	0.1	данные отсутствуют	данные отсутствуют
47	468176.97	2265606.95	-	0.1	данные отсутствуют	данные отсутствуют
48	468175.08	2265649.45	-	0.1	данные отсутствуют	данные отсутствуют
49	468172.94	2265697.76	-	0.1	данные отсутствуют	данные отсутствуют
50	468168.51	2265737.84	-	0.1	данные отсутствуют	данные отсутствуют
51	468164.44	2265774.74	-	0.1	данные отсутствуют	данные отсутствуют



ДОКУМЕНТ ПОДПИСАН
ЭЛЕКТРОННОЙ ПОДПИСЬЮ

Сертификат: 009F0BDC181A023B64597F1E2579BEFB50

Владелец: ФЕДЕРАЛЬНАЯ СЛУЖБА ГОСУДАРСТВЕННОЙ

РЕГИСТРАЦИИ, КАДАСТРА И КАРТОГРАФИИ

Действителен: с 02.08.2024 по 26.10.2025

полное наименование должности

инициалы, фамилия

Сооружение

вид объекта недвижимости

Лист № 50 раздела 5.1

Всего листов раздела 5.1: 148

Всего разделов: 4

Всего листов выписки: 154

28.05.2025г. № КУВИ-001/2025-114117861

Кадастровый номер:

50:17:0000000:63770

52	468161.13	2265804.66	-	0.1	данные отсутствуют	данные отсутствуют
53	468159.49	2265813.26	-	0.1	данные отсутствуют	данные отсутствуют
54	468152.76	2265848.56	-	0.1	данные отсутствуют	данные отсутствуют
55	468146.63	2265877.59	-	0.1	данные отсутствуют	данные отсутствуют
56	468183.5	2265889.5	-	0.1	данные отсутствуют	данные отсутствуют
57	468233.88	2265893.11	-	0.1	данные отсутствуют	данные отсутствуют
58	468233.43	2265932.43	-	0.1	данные отсутствуют	данные отсутствуют
59	468232.99	2265970.83	-	0.1	данные отсутствуют	данные отсутствуют
60	468252.3	2266019.33	-	0.1	данные отсутствуют	данные отсутствуют
61	468271.03	2266059.96	-	0.1	данные отсутствуют	данные отсутствуют
62	468287.37	2266095.43	-	0.1	данные отсутствуют	данные отсутствуют
63	468303.26	2266129.89	-	0.1	данные отсутствуют	данные отсутствуют
64	468317.31	2266160.38	-	0.1	данные отсутствуют	данные отсутствуют
65	468332.83	2266194.06	-	0.1	данные отсутствуют	данные отсутствуют
66	468351.91	2266235.46	-	0.1	данные отсутствуют	данные отсутствуют
67	468373.1	2266281.44	-	0.1	данные отсутствуют	данные отсутствуют
68	468400.77	2266341.48	-	0.1	данные отсутствуют	данные отсутствуют



ДОКУМЕНТ ПОДПИСАН
ЭЛЕКТРОННОЙ ПОДПИСЬЮ

Сертификат: 009F0BDC181A023B64597F1E2579BEFB50

Владелец: ФЕДЕРАЛЬНАЯ СЛУЖБА ГОСУДАРСТВЕННОЙ

РЕГИСТРАЦИИ, КАДАСТРА И КАРТОГРАФИИ

Действителен: с 02.08.2024 по 26.10.2025

полное наименование должности

инициалы, фамилия

Сооружение

вид объекта недвижимости

Лист № 51 раздела 5.1

Всего листов раздела 5.1: 148

Всего разделов: 4

Всего листов выписки: 154

28.05.2025г. № КУВИ-001/2025-114117861

Кадастровый номер:

50:17:0000000:63770

69	468427.72	2266399.94	-	0.1	данные отсутствуют	данные отсутствуют
70	468451.96	2266452.55	-	0.1	данные отсутствуют	данные отсутствуют
71	468478.86	2266510.9	-	0.1	данные отсутствуют	данные отсутствуют
72	468506.15	2266570.11	-	0.1	данные отсутствуют	данные отсутствуют
73	468530.58	2266623.13	-	0.1	данные отсутствуют	данные отсутствуют
74	468553.57	2266673.01	-	0.1	данные отсутствуют	данные отсутствуют
75	468576.03	2266721.74	-	0.1	данные отсутствуют	данные отсутствуют
76	468600	2266773.75	-	0.1	данные отсутствуют	данные отсутствуют
77	468530.52	2266815.02	-	0.1	данные отсутствуют	данные отсутствуют
78	468500.78	2266832.69	-	0.1	данные отсутствуют	данные отсутствуют
79	468499.29	2266847.95	-	0.1	данные отсутствуют	данные отсутствуют
80	468499.09	2266848.76	-	0.1	данные отсутствуют	данные отсутствуют
81	468498.83	2266850.3	-	0.1	данные отсутствуют	данные отсутствуют
82	468498.68	2266851.05	-	0.1	данные отсутствуют	данные отсутствуют
83	468490.76	2266888.68	-	0.1	данные отсутствуют	данные отсутствуют
84	468483.46	2266923.36	-	0.1	данные отсутствуют	данные отсутствуют
85	468460.49	2266961.75	-	0.1	данные отсутствуют	данные отсутствуют



ДОКУМЕНТ ПОДПИСАН
ЭЛЕКТРОННОЙ ПОДПИСЬЮ

Сертификат: 009F0BDC181A023B64597F1E2579BEFB50

Владелец: ФЕДЕРАЛЬНАЯ СЛУЖБА ГОСУДАРСТВЕННОЙ
РЕГИСТРАЦИИ, КАДАСТРА И КАРТОГРАФИИ
Действителен: с 02.08.2024 по 26.10.2025

полное наименование должности

инициалы, фамилия

Сооружение

вид объекта недвижимости

Лист № 52 раздела 5.1

Всего листов раздела 5.1: 148

Всего разделов: 4

Всего листов выписки: 154

28.05.2025г. № КУВИ-001/2025-114117861

Кадастровый номер:

50:17:0000000:63770

86	468440.63	2266994.94	-	0.1	данные отсутствуют	данные отсутствуют
87	468409.33	2267033.82	-	0.1	данные отсутствуют	данные отсутствуют
88	468380.86	2267069.2	-	0.1	данные отсутствуют	данные отсутствуют
89	468346.81	2267110.12	-	0.1	данные отсутствуют	данные отсутствуют
90	468317.63	2267145.2	-	0.1	данные отсутствуют	данные отсутствуют
91	468285.62	2267183.66	-	0.1	данные отсутствуют	данные отсутствуют
92	468258.38	2267216.39	-	0.1	данные отсутствуют	данные отсутствуют
93	468235.88	2267243.42	-	0.1	данные отсутствуют	данные отсутствуют
94	468232.94	2267242.58	-	0.1	данные отсутствуют	данные отсутствуют
95	468218.14	2267269.25	-	0.1	данные отсутствуют	данные отсутствуют
96	468209.81	2267284.08	-	0.1	данные отсутствуют	данные отсутствуют
97	468203.35	2267304.49	-	0.1	данные отсутствуют	данные отсутствуют
98	468191.24	2267336.13	-	0.1	данные отсутствуют	данные отсутствуют
99	468195.78	2267338	-	0.1	данные отсутствуют	данные отсутствуют
100	468179.06	2267387.68	-	0.1	данные отсутствуют	данные отсутствуют
101	468166.8	2267423.73	-	0.1	данные отсутствуют	данные отсутствуют
102	468157.41	2267451.34	-	0.1	данные отсутствуют	данные отсутствуют



ДОКУМЕНТ ПОДПИСАН
ЭЛЕКТРОННОЙ ПОДПИСЬЮ

Сертификат: 009F0BDC181A023B64597F1E2579BEFB50

Владелец: ФЕДЕРАЛЬНАЯ СЛУЖБА ГОСУДАРСТВЕННОЙ

РЕГИСТРАЦИИ, КАДАСТРА И КАРТОГРАФИИ

Действителен: с 02.08.2024 по 26.10.2025

полное наименование должности

инициалы, фамилия

Сооружение

вид объекта недвижимости

Лист № 53 раздела 5.1

Всего листов раздела 5.1: 148

Всего разделов: 4

Всего листов выписки: 154

28.05.2025г. № КУВИ-001/2025-114117861

Кадастровый номер:

50:17:0000000:63770

103	468147.93	2267479.22	-	0.1	данные отсутствуют	данные отсутствуют
104	468138.04	2267508.31	-	0.1	данные отсутствуют	данные отсутствуют
105	468122.85	2267550.22	-	0.1	данные отсутствуют	данные отсутствуют
106	468107.91	2267591.43	-	0.1	данные отсутствуют	данные отсутствуют
107	468095.47	2267625.74	-	0.1	данные отсутствуют	данные отсутствуют
108	468083	2267664.41	-	0.1	данные отсутствуют	данные отсутствуют
109	468071.91	2267698.82	-	0.1	данные отсутствуют	данные отсутствуют
110	468059.14	2267746.4	-	0.1	данные отсутствуют	данные отсутствуют
111	468047.31	2267790.48	-	0.1	данные отсутствуют	данные отсутствуют
112	468032.88	2267828.78	-	0.1	данные отсутствуют	данные отсутствуют
113	468021.24	2267859.69	-	0.1	данные отсутствуют	данные отсутствуют
114	468002.88	2267899.54	-	0.1	данные отсутствуют	данные отсутствуют
115	467988.62	2267930.5	-	0.1	данные отсутствуют	данные отсутствуют
116	467974.89	2267960.29	-	0.1	данные отсутствуют	данные отсутствуют
117	467965.35	2267982.76	-	0.1	данные отсутствуют	данные отсутствуют
118	467969.29	2267994.7	-	0.1	данные отсутствуют	данные отсутствуют
119	467960.27	2268001.51	-	0.1	данные отсутствуют	данные отсутствуют



ДОКУМЕНТ ПОДПИСАН
ЭЛЕКТРОННОЙ ПОДПИСЬЮ

Сертификат: 009F0BDC181A023B64597F1E2579BEFB50

Владелец: ФЕДЕРАЛЬНАЯ СЛУЖБА ГОСУДАРСТВЕННОЙ
РЕГИСТРАЦИИ, КАДАСТРА И КАРТОГРАФИИ
Действителен: с 02.08.2024 по 26.10.2025

полное наименование должности

инициалы, фамилия

Сооружение

вид объекта недвижимости

Лист № 54 раздела 5.1

Всего листов раздела 5.1: 148

Всего разделов: 4

Всего листов выписки: 154

28.05.2025г. № КУВИ-001/2025-114117861

Кадастровый номер:

50:17:0000000:63770

120	467975.38	2268058.52	-	0.1	данные отсутствуют	данные отсутствуют
121	467999.16	2268102.12	-	0.1	данные отсутствуют	данные отсутствуют
122	468013.78	2268136.89	-	0.1	данные отсутствуют	данные отсутствуют
123	468028.44	2268171.76	-	0.1	данные отсутствуют	данные отсутствуют
124	468044.49	2268209.93	-	0.1	данные отсутствуют	данные отсутствуют
125	468059.35	2268245.6	-	0.1	данные отсутствуют	данные отсутствуют
126	468073.52	2268279.59	-	0.1	данные отсутствуют	данные отсутствуют
127	468092.01	2268325.07	-	0.1	данные отсутствуют	данные отсутствуют
128	468109.64	2268368.4	-	0.1	данные отсутствуют	данные отсутствуют
129	468127.88	2268413.25	-	0.1	данные отсутствуют	данные отсутствуют
130	468144.41	2268455.18	-	0.1	данные отсутствуют	данные отсутствуют
131	468162.33	2268500.66	-	0.1	данные отсутствуют	данные отсутствуют
132	468174.85	2268532.43	-	0.1	данные отсутствуют	данные отсутствуют
133	468158.01	2268540.71	-	0.1	данные отсутствуют	данные отсутствуют
134	468130.01	2268554.48	-	0.1	данные отсутствуют	данные отсутствуют
135	468088.2	2268575.04	-	0.1	данные отсутствуют	данные отсутствуют
136	468056.03	2268590.86	-	0.1	данные отсутствуют	данные отсутствуют



ДОКУМЕНТ ПОДПИСАН
ЭЛЕКТРОННОЙ ПОДПИСЬЮ

Сертификат: 009F0BDC181A023B64597F1E2579BEFB50

Владелец: ФЕДЕРАЛЬНАЯ СЛУЖБА ГОСУДАРСТВЕННОЙ

РЕГИСТРАЦИИ, КАДАСТРА И КАРТОГРАФИИ

Действителен: с 02.08.2024 по 26.10.2025

полное наименование должности

инициалы, фамилия

Сооружение

вид объекта недвижимости

Лист № 55 раздела 5.1

Всего листов раздела 5.1: 148

Всего разделов: 4

Всего листов выписки: 154

28.05.2025г. № КУВИ-001/2025-114117861

Кадастровый номер:

50:17:0000000:63770

137	468062.56	2268604.97	-	0.1	данные отсутствуют	данные отсутствуют
138	468062.96	2268605.76	-	0.1	данные отсутствуют	данные отсутствуют
139	468063.3	2268606.65	-	0.1	данные отсутствуют	данные отсутствуют
140	468066.51	2268615.49	-	0.1	данные отсутствуют	данные отсутствуют
141	468059.26	2268619.29	-	0.1	данные отсутствуют	данные отсутствуют
1	469991.16	2262594.62	-	0.1	данные отсутствуют	данные отсутствуют
2	470030.1	2262613.54	-	0.1	данные отсутствуют	данные отсутствуют
3	470082.95	2262639.22	-	0.1	данные отсутствуют	данные отсутствуют
4	470129.67	2262661.92	-	0.1	данные отсутствуют	данные отсутствуют
5	470170.66	2262687.4	-	0.1	данные отсутствуют	данные отсутствуют
6	470198.77	2262701.06	-	0.1	данные отсутствуют	данные отсутствуют
7	470237.1	2262719.68	-	0.1	данные отсутствуют	данные отсутствуют
8	470278.55	2262739.82	-	0.1	данные отсутствуют	данные отсутствуют
9	470322.96	2262761.4	-	0.1	данные отсутствуют	данные отсутствуют
10	470325.17	2262762.48	-	0.1	данные отсутствуют	данные отсутствуют
11	470321.8	2262770.62	-	0.1	данные отсутствуют	данные отсутствуют
12	470365.25	2262791.29	-	0.1	данные отсутствуют	данные отсутствуют



ДОКУМЕНТ ПОДПИСАН
ЭЛЕКТРОННОЙ ПОДПИСЬЮ

Сертификат: 009F0BDC181A023B64597F1E2579BEFB50

Владелец: ФЕДЕРАЛЬНАЯ СЛУЖБА ГОСУДАРСТВЕННОЙ

РЕГИСТРАЦИИ, КАДАСТРА И КАРТОГРАФИИ

Действителен: с 02.08.2024 по 26.10.2025

полное наименование должности

инициалы, фамилия

Сооружение

вид объекта недвижимости

Лист № 56 раздела 5.1

Всего листов раздела 5.1: 148

Всего разделов: 4

Всего листов выписки: 154

28.05.2025г. № КУВИ-001/2025-114117861

Кадастровый номер:

50:17:0000000:63770

13	470368.92	2262783.73	-	0.1	данные отсутствуют	данные отсутствуют
14	470405.84	2262801.67	-	0.1	данные отсутствуют	данные отсутствуют
15	470460.36	2262828.16	-	0.1	данные отсутствуют	данные отсутствуют
16	470507.05	2262850.85	-	0.1	данные отсутствуют	данные отсутствуют
17	470484.09	2262881.16	-	0.1	данные отсутствуют	данные отсутствуют
18	470458.59	2262914.83	-	0.1	данные отсутствуют	данные отсутствуют
19	470436.62	2262943.83	-	0.1	данные отсутствуют	данные отсутствуют
20	470415.59	2262984.64	-	0.1	данные отсутствуют	данные отсутствуют
21	470440.79	2262992.5	-	0.1	данные отсутствуют	данные отсутствуют
22	470430.87	2263021.8	-	0.1	данные отсутствуют	данные отсутствуют
23	470422.51	2263046.51	-	0.1	данные отсутствуют	данные отсутствуют
24	470421.26	2263050.19	-	0.1	данные отсутствуют	данные отсутствуют
25	470423.51	2263051.08	-	0.1	данные отсутствуют	данные отсутствуют
26	470425.3	2263051.79	-	0.1	данные отсутствуют	данные отсутствуют
27	470432.14	2263054.11	-	0.1	данные отсутствуют	данные отсутствуют
1	470343.91	2258819.04	-	0.1	данные отсутствуют	данные отсутствуют
2	470337.01	2258819.32	-	0.1	данные отсутствуют	данные отсутствуют



ДОКУМЕНТ ПОДПИСАН
ЭЛЕКТРОННОЙ ПОДПИСЬЮ

Сертификат: 009F0BDC181A023B64597F1E2579BEFB50

Владелец: ФЕДЕРАЛЬНАЯ СЛУЖБА ГОСУДАРСТВЕННОЙ

РЕГИСТРАЦИИ, КАДАСТРА И КАРТОГРАФИИ

Действителен: с 02.08.2024 по 26.10.2025

полное наименование должности

инициалы, фамилия

Сооружение

вид объекта недвижимости

Лист № 57 раздела 5.1

Всего листов раздела 5.1: 148

Всего разделов: 4

Всего листов выписки: 154

28.05.2025г. № КУВИ-001/2025-114117861

Кадастровый номер:

50:17:0000000:63770

3	470336.25	2258819.32	-	0.1	данные отсутствуют	данные отсутствуют
4	470335.76	2258819.32	-	0.1	данные отсутствуют	данные отсутствуют
5	470331.3	2258818.19	-	0.1	данные отсутствуют	данные отсутствуют
6	470307.97	2258819.93	-	0.1	данные отсутствуют	данные отсутствуют
7	470312.65	2258872.52	-	0.1	данные отсутствуют	данные отсутствуют
8	470314.65	2258916.35	-	0.1	данные отсутствуют	данные отсутствуют
9	470316.55	2258957.99	-	0.1	данные отсутствуют	данные отсутствуют
10	470318.29	2258996.1	-	0.1	данные отсутствуют	данные отсутствуют
11	470319.88	2259030.98	-	0.1	данные отсутствуют	данные отсутствуют
12	470321.61	2259068.93	-	0.1	данные отсутствуют	данные отсутствуют
13	470324.87	2259126.24	-	0.1	данные отсутствуют	данные отсутствуют
14	470328.17	2259184.31	-	0.1	данные отсутствуют	данные отсутствуют
15	470328.77	2259227.7	-	0.1	данные отсутствуют	данные отсутствуют
16	470329.34	2259269.23	-	0.1	данные отсутствуют	данные отсутствуют
17	470335.27	2259297.15	-	0.1	данные отсутствуют	данные отсутствуют
18	470341.13	2259324.71	-	0.1	данные отсутствуют	данные отсутствуют
19	470354.35	2259356.42	-	0.1	данные отсутствуют	данные отсутствуют



ДОКУМЕНТ ПОДПИСАН
ЭЛЕКТРОННОЙ ПОДПИСЬЮ

Сертификат: 009F0BDC181A023B64597F1E2579BEFB50

Владелец: ФЕДЕРАЛЬНАЯ СЛУЖБА ГОСУДАРСТВЕННОЙ

РЕГИСТРАЦИИ, КАДАСТРА И КАРТОГРАФИИ

Действителен: с 02.08.2024 по 26.10.2025

полное наименование должности

инициалы, фамилия

Сооружение							
вид объекта недвижимости							
Лист № 58 раздела 5.1		Всего листов раздела 5.1: 148		Всего разделов: 4		Всего листов выписки: 154	
28.05.2025г. № КУВИ-001/2025-114117861							
Кадастровый номер:				50:17:0000000:63770			
20	470366.86	2259386.44	-	0.1	данные отсутствуют	данные отсутствуют	
21	470376.66	2259412.56	-	0.1	данные отсутствуют	данные отсутствуют	
22	470391.82	2259451.42	-	0.1	данные отсутствуют	данные отсутствуют	
23	470407.83	2259492.45	-	0.1	данные отсутствуют	данные отсутствуют	
24	470425.3	2259537.25	-	0.1	данные отсутствуют	данные отсутствуют	
25	470443.07	2259581.81	-	0.1	данные отсутствуют	данные отсутствуют	
26	470461.03	2259626.83	-	0.1	данные отсутствуют	данные отсутствуют	
27	470475.38	2259665.29	-	0.1	данные отсутствуют	данные отсутствуют	
28	470487.32	2259697.26	-	0.1	данные отсутствуют	данные отсутствуют	
29	470497.95	2259723.21	-	0.1	данные отсутствуют	данные отсутствуют	
30	470529.31	2259723.17	-	0.1	данные отсутствуют	данные отсутствуют	
31	470530.23	2259723.28	-	0.1	данные отсутствуют	данные отсутствуют	
32	470530.67	2259723.34	-	0.1	данные отсутствуют	данные отсутствуют	
33	470541.38	2259724.13	-	0.1	данные отсутствуют	данные отсутствуют	
34	470559.56	2259725.29	-	0.1	данные отсутствуют	данные отсутствуют	
35	470590.69	2259726.92	-	0.1	данные отсутствуют	данные отсутствуют	
36	470621.69	2259728.55	-	0.1	данные отсутствуют	данные отсутствуют	



ДОКУМЕНТ ПОДПИСАН
ЭЛЕКТРОННОЙ ПОДПИСЬЮ

Сертификат: 009F0BDC181A023B64597F1E2579BEFB50

Владелец: ФЕДЕРАЛЬНАЯ СЛУЖБА ГОСУДАРСТВЕННОЙ
РЕГИСТРАЦИИ, КАДАСТРА И КАРТОГРАФИИ
Действителен: с 02.08.2024 по 26.10.2025

полное наименование должности

инициалы, фамилия

Сооружение

вид объекта недвижимости

Лист № 59 раздела 5.1

Всего листов раздела 5.1: 148

Всего разделов: 4

Всего листов выписки: 154

28.05.2025г. № КУВИ-001/2025-114117861

Кадастровый номер:

50:17:0000000:63770

37	470643.51	2259771	-	0.1	данные отсутствуют	данные отсутствуют
38	470659.36	2259801.82	-	0.1	данные отсутствуют	данные отсутствуют
39	470683.8	2259847	-	0.1	данные отсутствуют	данные отсутствуют
40	470710.2	2259895.82	-	0.1	данные отсутствуют	данные отсутствуют
41	470726.71	2259926.63	-	0.1	данные отсутствуют	данные отсутствуют
42	470776.05	2259900.37	-	0.1	данные отсутствуют	данные отсутствуют
43	470821.5	2259877.65	-	0.1	данные отсутствуют	данные отсутствуют
44	470819.73	2259874.03	-	0.1	данные отсутствуют	данные отсутствуют
45	470822.14	2259872.72	-	0.1	данные отсутствуют	данные отсутствуют
1	468101.99	2257885.3	-	0.1	данные отсутствуют	данные отсутствуют
2	468106.83	2257897.13	-	0.1	данные отсутствуют	данные отсутствуют
3	468107.18	2257897.97	-	0.1	данные отсутствуют	данные отсутствуют
1	470238.94	2266081.35	-	0.1	данные отсутствуют	данные отсутствуют
2	470238.36	2266082.48	-	0.1	данные отсутствуют	данные отсутствуют
3	470235.91	2266080.99	-	0.1	данные отсутствуют	данные отсутствуют
4	470235.25	2266080.59	-	0.1	данные отсутствуют	данные отсутствуют
5	470230.26	2266078.17	-	0.1	данные отсутствуют	данные отсутствуют



ДОКУМЕНТ ПОДПИСАН
ЭЛЕКТРОННОЙ ПОДПИСЬЮ

Сертификат: 009F0BDC181A023B64597F1E2579BEFB50

Владелец: ФЕДЕРАЛЬНАЯ СЛУЖБА ГОСУДАРСТВЕННОЙ

РЕГИСТРАЦИИ, КАДАСТРА И КАРТОГРАФИИ

Действителен: с 02.08.2024 по 26.10.2025

полное наименование должности

инициалы, фамилия

Сооружение

вид объекта недвижимости

Лист № 60 раздела 5.1

Всего листов раздела 5.1: 148

Всего разделов: 4

Всего листов выписки: 154

28.05.2025г. № КУВИ-001/2025-114117861

Кадастровый номер:

50:17:0000000:63770

6	470229.97	2266078.77	-	0.1	данные отсутствуют	данные отсутствуют
7	470230.37	2266078.96	-	0.1	данные отсутствуют	данные отсутствуют
1	470394.15	2264453.22	-	0.1	данные отсутствуют	данные отсутствуют
2	470393.45	2264458.97	-	0.1	данные отсутствуют	данные отсутствуют
3	470392.16	2264465.24	-	0.1	данные отсутствуют	данные отсутствуют
4	470391.99	2264465.95	-	0.1	данные отсутствуют	данные отсутствуют
5	470391.82	2264466.72	-	0.1	данные отсутствуют	данные отсутствуют
6	470382.17	2264508.13	-	0.1	данные отсутствуют	данные отсутствуют
7	470379.18	2264528.53	-	0.1	данные отсутствуют	данные отсутствуют
8	470370.02	2264567.76	-	0.1	данные отсутствуют	данные отсутствуют
9	470359.58	2264608.94	-	0.1	данные отсутствуют	данные отсутствуют
10	470347.37	2264654.01	-	0.1	данные отсутствуют	данные отсутствуют
11	470338.5	2264700.26	-	0.1	данные отсутствуют	данные отсутствуют
12	470326.62	2264759.29	-	0.1	данные отсутствуют	данные отсутствуют
13	470315.66	2264813.72	-	0.1	данные отсутствуют	данные отсутствуют
14	470300.7	2264855.84	-	0.1	данные отсутствуют	данные отсутствуют
15	470289.11	2264888.47	-	0.1	данные отсутствуют	данные отсутствуют



ДОКУМЕНТ ПОДПИСАН
ЭЛЕКТРОННОЙ ПОДПИСЬЮ

Сертификат: 009F0BDC181A023B64597F1E2579BEFB50

Владелец: ФЕДЕРАЛЬНАЯ СЛУЖБА ГОСУДАРСТВЕННОЙ
РЕГИСТРАЦИИ, КАДАСТРА И КАРТОГРАФИИ
Действителен: с 02.08.2024 по 26.10.2025

полное наименование должности

инициалы, фамилия

Сооружение

вид объекта недвижимости

Лист № 61 раздела 5.1

Всего листов раздела 5.1: 148

Всего разделов: 4

Всего листов выписки: 154

28.05.2025г. № КУВИ-001/2025-114117861

Кадастровый номер:

50:17:0000000:63770

16	470275.48	2264921.46	-	0.1	данные отсутствуют	данные отсутствуют
17	470263.35	2264950.84	-	0.1	данные отсутствуют	данные отсутствуют
18	470241.2	2265005.86	-	0.1	данные отсутствуют	данные отсутствуют
19	470254.18	2265040.07	-	0.1	данные отсутствуют	данные отсутствуют
20	470265.87	2265070.87	-	0.1	данные отсутствуют	данные отсутствуют
21	470281.21	2265110.89	-	0.1	данные отсутствуют	данные отсутствуют
22	470297.08	2265150.38	-	0.1	данные отсутствуют	данные отсутствуют
23	470308.58	2265188.13	-	0.1	данные отсутствуют	данные отсутствуют
24	470320.77	2265228.12	-	0.1	данные отсутствуют	данные отсутствуют
25	470331.32	2265262.75	-	0.1	данные отсутствуют	данные отсутствуют
26	470336.64	2265283.63	-	0.1	данные отсутствуют	данные отсутствуют
27	470351.3	2265336.07	-	0.1	данные отсутствуют	данные отсутствуют
28	470365.78	2265392.78	-	0.1	данные отсутствуют	данные отсутствуют
29	470379.93	2265443.53	-	0.1	данные отсутствуют	данные отсутствуют
30	470387.63	2265474.79	-	0.1	данные отсутствуют	данные отсутствуют
31	470395.99	2265513.46	-	0.1	данные отсутствуют	данные отсутствуют
32	470403.65	2265548.87	-	0.1	данные отсутствуют	данные отсутствуют



ДОКУМЕНТ ПОДПИСАН
ЭЛЕКТРОННОЙ ПОДПИСЬЮ

Сертификат: 009F0BDC181A023B64597F1E2579BEFB50

Владелец: ФЕДЕРАЛЬНАЯ СЛУЖБА ГОСУДАРСТВЕННОЙ
РЕГИСТРАЦИИ, КАДАСТРА И КАРТОГРАФИИ
Действителен: с 02.08.2024 по 26.10.2025

полное наименование должности

инициалы, фамилия

Сооружение

вид объекта недвижимости

Лист № 62 раздела 5.1

Всего листов раздела 5.1: 148

Всего разделов: 4

Всего листов выписки: 154

28.05.2025г. № КУВИ-001/2025-114117861

Кадастровый номер:

50:17:0000000:63770

33	470413.34	2265591.85	-	0.1	данные отсутствуют	данные отсутствуют
34	470421.27	2265627.06	-	0.1	данные отсутствуют	данные отсутствуют
35	470437.25	2265642.65	-	0.1	данные отсутствуют	данные отсутствуют
36	470453.33	2265658.33	-	0.1	данные отсутствуют	данные отсутствуют
37	470436.98	2265689.09	-	0.1	данные отсутствуют	данные отсутствуют
38	470422.21	2265716.86	-	0.1	данные отсутствуют	данные отсутствуют
39	470403.55	2265754.61	-	0.1	данные отсутствуют	данные отсутствуют
40	470387.13	2265787.83	-	0.1	данные отсутствуют	данные отсутствуют
41	470372.28	2265817.87	-	0.1	данные отсутствуют	данные отсутствуют
42	470358.97	2265844.79	-	0.1	данные отсутствуют	данные отсутствуют
43	470334.27	2265893.46	-	0.1	данные отсутствуют	данные отсутствуют
44	470311.1	2265939.13	-	0.1	данные отсутствуют	данные отсутствуют
45	470289.16	2265982.36	-	0.1	данные отсутствуют	данные отсутствуют
46	470265.76	2266028.48	-	0.1	данные отсутствуют	данные отсутствуют
47	470238.94	2266081.35	-	0.1	данные отсутствуют	данные отсутствуют
48	470236.88	2266080	-	0.1	данные отсутствуют	данные отсутствуют
49	470236.39	2266079.68	-	0.1	данные отсутствуют	данные отсутствуют



ДОКУМЕНТ ПОДПИСАН
ЭЛЕКТРОННОЙ ПОДПИСЬЮ

Сертификат: 009F0BDC181A023B64597F1E2579BEFB50

Владелец: ФЕДЕРАЛЬНАЯ СЛУЖБА ГОСУДАРСТВЕННОЙ
РЕГИСТРАЦИИ, КАДАСТРА И КАРТОГРАФИИ
Действителен: с 02.08.2024 по 26.10.2025

полное наименование должности

инициалы, фамилия

Сооружение

вид объекта недвижимости

Лист № 63 раздела 5.1

Всего листов раздела 5.1: 148

Всего разделов: 4

Всего листов выписки: 154

28.05.2025г. № КУВИ-001/2025-114117861

Кадастровый номер:

50:17:0000000:63770

50	470235.29	2266078.96	-	0.1	данные отсутствуют	данные отсутствуют
51	470171.18	2266037.27	-	0.1	данные отсутствуют	данные отсутствуют
52	470156.39	2266067.17	-	0.1	данные отсутствуют	данные отсутствуют
53	470134.5	2266104.12	-	0.1	данные отсутствуют	данные отсутствуют
54	470106.22	2266147	-	0.1	данные отсутствуют	данные отсутствуют
55	470075.79	2266193.14	-	0.1	данные отсутствуют	данные отсутствуют
56	470057.21	2266221.31	-	0.1	данные отсутствуют	данные отсутствуют
57	470047.97	2266235.32	-	0.1	данные отсутствуют	данные отсутствуют
58	470037.71	2266247.94	-	0.1	данные отсутствуют	данные отсутствуют
59	470010.16	2266284.4	-	0.1	данные отсутствуют	данные отсутствуют
60	469985.9	2266316.49	-	0.1	данные отсутствуют	данные отсутствуют
61	469964.21	2266345.19	-	0.1	данные отсутствуют	данные отсутствуют
62	469942.98	2266373.29	-	0.1	данные отсутствуют	данные отсутствуют
63	469919.18	2266404.77	-	0.1	данные отсутствуют	данные отсутствуют
64	469896.54	2266434.73	-	0.1	данные отсутствуют	данные отсутствуют
65	469897.7	2266438.23	-	0.1	данные отсутствуют	данные отсутствуют
66	469899.44	2266441.81	-	0.1	данные отсутствуют	данные отсутствуют



ДОКУМЕНТ ПОДПИСАН
ЭЛЕКТРОННОЙ ПОДПИСЬЮ

Сертификат: 009F0BDC181A023B64597F1E2579BEFB50

Владелец: ФЕДЕРАЛЬНАЯ СЛУЖБА ГОСУДАРСТВЕННОЙ

РЕГИСТРАЦИИ, КАДАСТРА И КАРТОГРАФИИ

Действителен: с 02.08.2024 по 26.10.2025

полное наименование должности

инициалы, фамилия

Сооружение

вид объекта недвижимости

Лист № 64 раздела 5.1

Всего листов раздела 5.1: 148

Всего разделов: 4

Всего листов выписки: 154

28.05.2025г. № КУВИ-001/2025-114117861

Кадастровый номер:

50:17:0000000:63770

67	469917.99	2266486.91	-	0.1	данные отсутствуют	данные отсутствуют
68	469936.2	2266531.18	-	0.1	данные отсутствуют	данные отсутствуют
69	469915.8	2266559.01	-	0.1	данные отсутствуют	данные отсутствуют
70	469909.52	2266569.1	-	0.1	данные отсутствуют	данные отсутствуют
71	469917.86	2266604.24	-	0.1	данные отсутствуют	данные отсутствуют
72	469925.31	2266637.98	-	0.1	данные отсутствуют	данные отсутствуют
73	469922.07	2266668.77	-	0.1	данные отсутствуют	данные отсутствуют
74	469919	2266697.92	-	0.1	данные отсутствуют	данные отсутствуют
75	469913.67	2266742.06	-	0.1	данные отсутствуют	данные отсутствуют
76	469905.38	2266790.2	-	0.1	данные отсутствуют	данные отсутствуют
77	469897.61	2266835.26	-	0.1	данные отсутствуют	данные отсутствуют
78	469889.89	2266880.1	-	0.1	данные отсутствуют	данные отсутствуют
79	469873.25	2266920.68	-	0.1	данные отсутствуют	данные отсутствуют
80	469858.34	2266957.02	-	0.1	данные отсутствуют	данные отсутствуют
81	469846.87	2266984.99	-	0.1	данные отсутствуют	данные отсутствуют
82	469825.37	2267037.41	-	0.1	данные отсутствуют	данные отсутствуют
83	469856.49	2267024.88	-	0.1	данные отсутствуют	данные отсутствуют



ДОКУМЕНТ ПОДПИСАН
ЭЛЕКТРОННОЙ ПОДПИСЬЮ

Сертификат: 009F0BDC181A023B64597F1E2579BEFB50

Владелец: ФЕДЕРАЛЬНАЯ СЛУЖБА ГОСУДАРСТВЕННОЙ
РЕГИСТРАЦИИ, КАДАСТРА И КАРТОГРАФИИ
Действителен: с 02.08.2024 по 26.10.2025

полное наименование должности

инициалы, фамилия

Сооружение

вид объекта недвижимости

Лист № 65 раздела 5.1

Всего листов раздела 5.1: 148

Всего разделов: 4

Всего листов выписки: 154

28.05.2025г. № КУВИ-001/2025-114117861

Кадастровый номер:

50:17:0000000:63770

84	469889.69	2267011.52	-	0.1	данные отсутствуют	данные отсутствуют
85	469911.8	2267002.62	-	0.1	данные отсутствуют	данные отсутствуют
86	469912.78	2267002.23	-	0.1	данные отсутствуют	данные отсутствуют
87	469914.96	2267008.92	-	0.1	данные отсутствуют	данные отсутствуют
88	469929.23	2267052.66	-	0.1	данные отсутствуют	данные отсутствуют
89	469962	2267064.84	-	0.1	данные отсутствуют	данные отсутствуют
90	469993.12	2267076.4	-	0.1	данные отсутствуют	данные отсутствуют
91	470001.98	2267116.68	-	0.1	данные отсутствуют	данные отсутствуют
92	470013.77	2267167.82	-	0.1	данные отсутствуют	данные отсутствуют
93	470025.02	2267216.65	-	0.1	данные отсутствуют	данные отсутствуют
94	470036.63	2267262.06	-	0.1	данные отсутствуют	данные отсутствуют
95	470048.63	2267309.03	-	0.1	данные отсутствуют	данные отсутствуют
96	470052.63	2267336.15	-	0.1	данные отсутствуют	данные отсутствуют
97	470051.25	2267386.01	-	0.1	данные отсутствуют	данные отсутствуют
98	470044.88	2267440.44	-	0.1	данные отсутствуют	данные отсутствуют
99	470039.12	2267489.67	-	0.1	данные отсутствуют	данные отсутствуют
100	470061.75	2267484.75	-	0.1	данные отсутствуют	данные отсутствуют



ДОКУМЕНТ ПОДПИСАН
ЭЛЕКТРОННОЙ ПОДПИСЬЮ

Сертификат: 009F0BDC181A023B64597F1E2579BEFB50

Владелец: ФЕДЕРАЛЬНАЯ СЛУЖБА ГОСУДАРСТВЕННОЙ

РЕГИСТРАЦИИ, КАДАСТРА И КАРТОГРАФИИ

Действителен: с 02.08.2024 по 26.10.2025

полное наименование должности

инициалы, фамилия

Сооружение

вид объекта недвижимости

Лист № 66 раздела 5.1

Всего листов раздела 5.1: 148

Всего разделов: 4

Всего листов выписки: 154

28.05.2025г. № КУВИ-001/2025-114117861

Кадастровый номер:

50:17:0000000:63770

101	470105.73	2267471.95	-	0.1	данные отсутствуют	данные отсутствуют
102	470142.33	2267461.31	-	0.1	данные отсутствуют	данные отсутствуют
103	470183.25	2267449.4	-	0.1	данные отсутствуют	данные отсутствуют
104	470218.84	2267439.04	-	0.1	данные отсутствуют	данные отсутствуют
105	470259.97	2267427.07	-	0.1	данные отсутствуют	данные отсутствуют
106	470303.42	2267414.43	-	0.1	данные отсутствуют	данные отсутствуют
107	470344.58	2267402.46	-	0.1	данные отсутствуют	данные отсутствуют
108	470390.86	2267388.99	-	0.1	данные отсутствуют	данные отсутствуют
109	470429.51	2267377.74	-	0.1	данные отсутствуют	данные отсутствуют
110	470462.59	2267368.12	-	0.1	данные отсутствуют	данные отсутствуют
111	470496.42	2267358.11	-	0.1	данные отсутствуют	данные отсутствуют
112	470526.71	2267349.15	-	0.1	данные отсутствуют	данные отсутствуют
113	470562.7	2267338.5	-	0.1	данные отсутствуют	данные отсутствуют
114	470598.78	2267327.82	-	0.1	данные отсутствуют	данные отсутствуют
115	470636.47	2267316.67	-	0.1	данные отсутствуют	данные отсутствуют
116	470673.3	2267303.76	-	0.1	данные отсутствуют	данные отсутствуют
117	470707.52	2267291.76	-	0.1	данные отсутствуют	данные отсутствуют



ДОКУМЕНТ ПОДПИСАН
ЭЛЕКТРОННОЙ ПОДПИСЬЮ

Сертификат: 009F0BDC181A023B64597F1E2579BEFB50

Владелец: ФЕДЕРАЛЬНАЯ СЛУЖБА ГОСУДАРСТВЕННОЙ

РЕГИСТРАЦИИ, КАДАСТРА И КАРТОГРАФИИ

Действителен: с 02.08.2024 по 26.10.2025

полное наименование должности

инициалы, фамилия

Сооружение

вид объекта недвижимости

Лист № 67 раздела 5.1

Всего листов раздела 5.1: 148

Всего разделов: 4

Всего листов выписки: 154

28.05.2025г. № КУВИ-001/2025-114117861

Кадастровый номер:

50:17:0000000:63770

118	470739.97	2267280.38	-	0.1	данные отсутствуют	данные отсутствуют
119	470769.82	2267269.91	-	0.1	данные отсутствуют	данные отсутствуют
120	470796.16	2267260.68	-	0.1	данные отсутствуют	данные отсутствуют
121	470802.23	2267226.98	-	0.1	данные отсутствуют	данные отсутствуют
122	470782.68	2267220.23	-	0.1	данные отсутствуют	данные отсутствуют
123	470782.08	2267220.02	-	0.1	данные отсутствуют	данные отсутствуют
124	470780.59	2267219.43	-	0.1	данные отсутствуют	данные отсутствуют
125	470780.86	2267218.73	-	0.1	данные отсутствуют	данные отсутствуют
126	470779.76	2267218.28	-	0.1	данные отсутствуют	данные отсутствуют
1	470463.79	2264431	-	0.1	данные отсутствуют	данные отсутствуют
2	470456.43	2264430.16	-	0.1	данные отсутствуют	данные отсутствуют
3	470455.26	2264430.03	-	0.1	данные отсутствуют	данные отсутствуют
4	470454.59	2264429.95	-	0.1	данные отсутствуют	данные отсутствуют
5	470449.99	2264429.43	-	0.1	данные отсутствуют	данные отсутствуют
6	470427.64	2264455.79	-	0.1	данные отсутствуют	данные отсутствуют
7	470407.48	2264454.84	-	0.1	данные отсутствуют	данные отсутствуют
8	470394.15	2264453.22	-	0.1	данные отсутствуют	данные отсутствуют



ДОКУМЕНТ ПОДПИСАН
ЭЛЕКТРОННОЙ ПОДПИСЬЮ

Сертификат: 009F0BDC181A023B64597F1E2579BEFB50

Владелец: ФЕДЕРАЛЬНАЯ СЛУЖБА ГОСУДАРСТВЕННОЙ
РЕГИСТРАЦИИ, КАДАСТРА И КАРТОГРАФИИ
Действителен: с 02.08.2024 по 26.10.2025

полное наименование должности

инициалы, фамилия

Сооружение

вид объекта недвижимости

Лист № 68 раздела 5.1

Всего листов раздела 5.1: 148

Всего разделов: 4

Всего листов выписки: 154

28.05.2025г. № КУВИ-001/2025-114117861

Кадастровый номер:

50:17:0000000:63770

9	470366.16	2264451.27	-	0.1	данные отсутствуют	данные отсутствуют
10	470341.32	2264449.54	-	0.1	данные отсутствуют	данные отсутствуют
11	470314.05	2264447.65	-	0.1	данные отсутствуют	данные отсутствуют
12	470286.07	2264445.7	-	0.1	данные отсутствуют	данные отсутствуют
13	470257.92	2264443.74	-	0.1	данные отсутствуют	данные отсутствуют
14	470234.21	2264442.09	-	0.1	данные отсутствуют	данные отсутствуют
15	470220.95	2264477.11	-	0.1	данные отсутствуют	данные отсутствуют
16	470203.36	2264523.57	-	0.1	данные отсутствуют	данные отсутствуют
17	470184.21	2264574.16	-	0.1	данные отсутствуют	данные отсутствуют
18	470165.81	2264622.75	-	0.1	данные отсутствуют	данные отсутствуют
19	470142.72	2264614.9	-	0.1	данные отсутствуют	данные отсутствуют
20	470085.83	2264595.55	-	0.1	данные отсутствуют	данные отсутствуют
21	470069.73	2264591.9	-	0.1	данные отсутствуют	данные отсутствуют
22	470044.96	2264583.86	-	0.1	данные отсутствуют	данные отсутствуют
23	470046.91	2264578.53	-	0.1	данные отсутствуют	данные отсутствуют
24	470047.67	2264574.83	-	0.1	данные отсутствуют	данные отсутствуют
25	470048.96	2264568.55	-	0.1	данные отсутствуют	данные отсутствуют



ДОКУМЕНТ ПОДПИСАН
ЭЛЕКТРОННОЙ ПОДПИСЬЮ

Сертификат: 009F0BDC181A023B64597F1E2579BEFB50

Владелец: ФЕДЕРАЛЬНАЯ СЛУЖБА ГОСУДАРСТВЕННОЙ

РЕГИСТРАЦИИ, КАДАСТРА И КАРТОГРАФИИ

Действителен: с 02.08.2024 по 26.10.2025

полное наименование должности

инициалы, фамилия

Сооружение

вид объекта недвижимости

Лист № 69 раздела 5.1

Всего листов раздела 5.1: 148

Всего разделов: 4

Всего листов выписки: 154

28.05.2025г. № КУВИ-001/2025-114117861

Кадастровый номер:

50:17:0000000:63770

26	470044.88	2264567.13	-	0.1	данные отсутствуют	данные отсутствуют
27	470044.13	2264566.87	-	0.1	данные отсутствуют	данные отсутствуют
28	470043.37	2264566.6	-	0.1	данные отсутствуют	данные отсутствуют
29	470033.38	2264563.12	-	0.1	данные отсутствуют	данные отсутствуют
30	470023.22	2264559.58	-	0.1	данные отсутствуют	данные отсутствуют
31	469982.07	2264543.22	-	0.1	данные отсутствуют	данные отсутствуют
32	469945.2	2264528.56	-	0.1	данные отсутствуют	данные отсутствуют
33	469899.67	2264510.46	-	0.1	данные отсутствуют	данные отсутствуют
34	469870.33	2264498.8	-	0.1	данные отсутствуют	данные отсутствуют
35	469837.71	2264485.83	-	0.1	данные отсутствуют	данные отсутствуют
36	469823.92	2264515.56	-	0.1	данные отсутствуют	данные отсутствуют
37	469811.72	2264541.87	-	0.1	данные отсутствуют	данные отсутствуют
1	470470.01	2264433.88	-	0.1	данные отсутствуют	данные отсутствуют
2	470477.39	2264434.47	-	0.1	данные отсутствуют	данные отсутствуют
3	470478.28	2264434.54	-	0.1	данные отсутствуют	данные отсутствуют
4	470479.53	2264434.64	-	0.1	данные отсутствуют	данные отсутствуют
5	470490.64	2264435.18	-	0.1	данные отсутствуют	данные отсутствуют



ДОКУМЕНТ ПОДПИСАН
ЭЛЕКТРОННОЙ ПОДПИСЬЮ

Сертификат: 009F0BDC181A023B64597F1E2579BEFB50

Владелец: ФЕДЕРАЛЬНАЯ СЛУЖБА ГОСУДАРСТВЕННОЙ
РЕГИСТРАЦИИ, КАДАСТРА И КАРТОГРАФИИ
Действителен: с 02.08.2024 по 26.10.2025

полное наименование должности

инициалы, фамилия

Сооружение

вид объекта недвижимости

Лист № 70 раздела 5.1

Всего листов раздела 5.1: 148

Всего разделов: 4

Всего листов выписки: 154

28.05.2025г. № КУВИ-001/2025-114117861

Кадастровый номер:

50:17:0000000:63770

6	470489.58	2264456.78	-	0.1	данные отсутствуют	данные отсутствуют
1	470756.4	2264336.37	-	0.1	данные отсутствуют	данные отсутствуют
2	470751.74	2264336.28	-	0.1	данные отсутствуют	данные отсутствуют
3	470749.63	2264336.2	-	0.1	данные отсутствуют	данные отсутствуют
4	470709.02	2264335.9	-	0.1	данные отсутствуют	данные отсутствуют
5	470667.59	2264335.6	-	0.1	данные отсутствуют	данные отсутствуют
6	470666.71	2264381.72	-	0.1	данные отсутствуют	данные отсутствуют
7	470666.29	2264385.5	-	0.1	данные отсутствуют	данные отсутствуют
8	470665.31	2264394.01	-	0.1	данные отсутствуют	данные отсутствуют
9	470646.12	2264391.79	-	0.1	данные отсутствуют	данные отсутствуют
10	470623.26	2264389.26	-	0.1	данные отсутствуют	данные отсутствуют
11	470597.75	2264385.83	-	0.1	данные отсутствуют	данные отсутствуют
12	470591.94	2264427.07	-	0.1	данные отсутствуют	данные отсутствуют
13	470551.57	2264422.28	-	0.1	данные отсутствуют	данные отсутствуют
14	470516.56	2264418.58	-	0.1	данные отсутствуют	данные отсутствуют
15	470496.06	2264416.41	-	0.1	данные отсутствуют	данные отсутствуют
16	470491.87	2264432.1	-	0.1	данные отсутствуют	данные отсутствуют



ДОКУМЕНТ ПОДПИСАН
ЭЛЕКТРОННОЙ ПОДПИСЬЮ

Сертификат: 009F0BDC181A023B64597F1E2579BEFB50

Владелец: ФЕДЕРАЛЬНАЯ СЛУЖБА ГОСУДАРСТВЕННОЙ
РЕГИСТРАЦИИ, КАДАСТРА И КАРТОГРАФИИ
Действителен: с 02.08.2024 по 26.10.2025

полное наименование должности

инициалы, фамилия

Сооружение

вид объекта недвижимости

Лист № 71 раздела 5.1

Всего листов раздела 5.1: 148

Всего разделов: 4

Всего листов выписки: 154

28.05.2025г. № КУВИ-001/2025-114117861

Кадастровый номер:

50:17:0000000:63770

17	470479.48	2264431.15	-	0.1	данные отсутствуют	данные отсутствуют
18	470478.77	2264431.06	-	0.1	данные отсутствуют	данные отсутствуют
19	470477.95	2264430.95	-	0.1	данные отсутствуют	данные отсутствуют
20	470470.27	2264430.61	-	0.1	данные отсутствуют	данные отсутствуют
1	470612.1	2264947.56	-	0.1	данные отсутствуют	данные отсутствуют
2	470625.46	2264959.13	-	0.1	данные отсутствуют	данные отсутствуют
3	470629.79	2264952.61	-	0.1	данные отсутствуют	данные отсутствуют
1	471011.88	2264164.16	-	0.1	данные отсутствуют	данные отсутствуют
2	471056.02	2264178.69	-	0.1	данные отсутствуют	данные отсутствуют
3	471153.06	2264210.64	-	0.1	данные отсутствуют	данные отсутствуют
4	471141.68	2264245.12	-	0.1	данные отсутствуют	данные отсутствуют
5	471132.07	2264274.24	-	0.1	данные отсутствуют	данные отсутствуют
6	471114.02	2264324.69	-	0.1	данные отсутствуют	данные отсутствуют
7	471097.47	2264370.95	-	0.1	данные отсутствуют	данные отсутствуют
8	471096	2264375.07	-	0.1	данные отсутствуют	данные отсутствуют
9	471121.95	2264388.25	-	0.1	данные отсутствуют	данные отсутствуют
10	471151.8	2264403.41	-	0.1	данные отсутствуют	данные отсутствуют



ДОКУМЕНТ ПОДПИСАН
ЭЛЕКТРОННОЙ ПОДПИСЬЮ

Сертификат: 009F0BDC181A023B64597F1E2579BEFB50

Владелец: ФЕДЕРАЛЬНАЯ СЛУЖБА ГОСУДАРСТВЕННОЙ
РЕГИСТРАЦИИ, КАДАСТРА И КАРТОГРАФИИ
Действителен: с 02.08.2024 по 26.10.2025

полное наименование должности

инициалы, фамилия

Сооружение

вид объекта недвижимости

Лист № 72 раздела 5.1

Всего листов раздела 5.1: 148

Всего разделов: 4

Всего листов выписки: 154

28.05.2025г. № КУВИ-001/2025-114117861

Кадастровый номер:

50:17:0000000:63770

11	471147.31	2264417.63	-	0.1	данные отсутствуют	данные отсутствуют
1	471105.7	2263573.93	-	0.1	данные отсутствуют	данные отсутствуют
2	471123.54	2263623.68	-	0.1	данные отсутствуют	данные отсутствуют
3	471140.65	2263671.38	-	0.1	данные отсутствуют	данные отсутствуют
4	471158.68	2263727.9	-	0.1	данные отсутствуют	данные отсутствуют
5	471176.96	2263785.19	-	0.1	данные отсутствуют	данные отсутствуют
6	471191.51	2263841.92	-	0.1	данные отсутствуют	данные отсутствуют
7	471193.71	2263897.67	-	0.1	данные отсутствуют	данные отсутствуют
8	471202.85	2263897.65	-	0.1	данные отсутствуют	данные отсутствуют
1	471014.91	2263572.12	-	0.1	данные отсутствуют	данные отсутствуют
2	471032.52	2263572.72	-	0.1	данные отсутствуют	данные отсутствуют
3	471076.86	2263574.04	-	0.1	данные отсутствуют	данные отсутствуют
4	471105.7	2263573.93	-	0.1	данные отсутствуют	данные отсутствуют
5	471115.21	2263573.89	-	0.1	данные отсутствуют	данные отсутствуют
1	470946.02	2262862.6	-	0.1	данные отсутствуют	данные отсутствуют
2	470951.48	2262863.26	-	0.1	данные отсутствуют	данные отсутствуют
3	470952.8	2262863.45	-	0.1	данные отсутствуют	данные отсутствуют



ДОКУМЕНТ ПОДПИСАН
ЭЛЕКТРОННОЙ ПОДПИСЬЮ

Сертификат: 009F0BDC181A023B64597F1E2579BEFB50

Владелец: ФЕДЕРАЛЬНАЯ СЛУЖБА ГОСУДАРСТВЕННОЙ

РЕГИСТРАЦИИ, КАДАСТРА И КАРТОГРАФИИ

Действителен: с 02.08.2024 по 26.10.2025

полное наименование должности

инициалы, фамилия

Сооружение

вид объекта недвижимости

Лист № 73 раздела 5.1

Всего листов раздела 5.1: 148

Всего разделов: 4

Всего листов выписки: 154

28.05.2025г. № КУВИ-001/2025-114117861

Кадастровый номер:

50:17:0000000:63770

4	470954.11	2262863.63	-	0.1	данные отсутствуют	данные отсутствуют
5	470971.55	2262862.86	-	0.1	данные отсутствуют	данные отсутствуют
6	470973.99	2262888.08	-	0.1	данные отсутствуют	данные отсутствуют
7	470975.66	2262931.39	-	0.1	данные отсутствуют	данные отсутствуют
8	470977.69	2262978.06	-	0.1	данные отсутствуют	данные отсутствуют
9	470979.94	2263029.92	-	0.1	данные отсутствуют	данные отсутствуют
10	470982.93	2263098.61	-	0.1	данные отсутствуют	данные отсутствуют
11	470984.1	2263147.97	-	0.1	данные отсутствуют	данные отсутствуют
12	470985.16	2263192.4	-	0.1	данные отсутствуют	данные отсутствуют
13	470986.24	2263237.63	-	0.1	данные отсутствуют	данные отсутствуют
14	470987.23	2263279.24	-	0.1	данные отсутствуют	данные отсутствуют
15	470988.04	2263313.51	-	0.1	данные отсутствуют	данные отсутствуют
16	470988.63	2263358.3	-	0.1	данные отсутствуют	данные отсутствуют
17	470989.07	2263391.77	-	0.1	данные отсутствуют	данные отсутствуют
18	470989.43	2263419.47	-	0.1	данные отсутствуют	данные отсутствуют
19	470994.54	2263449.06	-	0.1	данные отсутствуют	данные отсутствуют
20	470999.65	2263478.58	-	0.1	данные отсутствуют	данные отсутствуют



ДОКУМЕНТ ПОДПИСАН
ЭЛЕКТРОННОЙ ПОДПИСЬЮ

Сертификат: 009F0BDC181A023B64597F1E2579BEFB50

Владелец: ФЕДЕРАЛЬНАЯ СЛУЖБА ГОСУДАРСТВЕННОЙ

РЕГИСТРАЦИИ, КАДАСТРА И КАРТОГРАФИИ

Действителен: с 02.08.2024 по 26.10.2025

полное наименование должности

инициалы, фамилия

Сооружение

вид объекта недвижимости

Лист № 74 раздела 5.1

Всего листов раздела 5.1: 148

Всего разделов: 4

Всего листов выписки: 154

28.05.2025г. № КУВИ-001/2025-114117861

Кадастровый номер:

50:17:0000000:63770

21	471004.76	2263508.16	-	0.1	данные отсутствуют	данные отсутствуют
22	471009.7	2263536.76	-	0.1	данные отсутствуют	данные отсутствуют
23	471013.7	2263559.89	-	0.1	данные отсутствуют	данные отсутствуют
24	471014.91	2263572.12	-	0.1	данные отсутствуют	данные отсутствуют
25	471015.46	2263577.66	-	0.1	данные отсутствуют	данные отсутствуют
26	471017.06	2263629.06	-	0.1	данные отсутствуют	данные отсутствуют
27	471018.36	2263674.5	-	0.1	данные отсутствуют	данные отсутствуют
28	471019.8	2263725.21	-	0.1	данные отсутствуют	данные отсутствуют
29	471021.56	2263786.71	-	0.1	данные отсутствуют	данные отсутствуют
30	471022.44	2263843.08	-	0.1	данные отсутствуют	данные отсутствуют
31	471023.26	2263895.86	-	0.1	данные отсутствуют	данные отсутствуют
32	471021.91	2263934.73	-	0.1	данные отсутствуют	данные отсутствуют
33	471020.86	2263964.74	-	0.1	данные отсутствуют	данные отсутствуют
34	471019.55	2264002.43	-	0.1	данные отсутствуют	данные отсутствуют
35	471018.41	2264035.26	-	0.1	данные отсутствуют	данные отсутствуют
36	471016.03	2264082.22	-	0.1	данные отсутствуют	данные отсутствуют
37	471013.78	2264126.72	-	0.1	данные отсутствуют	данные отсутствуют



ДОКУМЕНТ ПОДПИСАН
ЭЛЕКТРОННОЙ ПОДПИСЬЮ

Сертификат: 009F0BDC181A023B64597F1E2579BEFB50

Владелец: ФЕДЕРАЛЬНАЯ СЛУЖБА ГОСУДАРСТВЕННОЙ

РЕГИСТРАЦИИ, КАДАСТРА И КАРТОГРАФИИ

Действителен: с 02.08.2024 по 26.10.2025

полное наименование должности

инициалы, фамилия

Сооружение

вид объекта недвижимости

Лист № 75 раздела 5.1

Всего листов раздела 5.1: 148

Всего разделов: 4

Всего листов выписки: 154

28.05.2025г. № КУВИ-001/2025-114117861

Кадастровый номер:

50:17:0000000:63770

38	471011.88	2264164.16	-	0.1	данные отсутствуют	данные отсутствуют
39	471011.44	2264172.81	-	0.1	данные отсутствуют	данные отсутствуют
40	471006.43	2264224.26	-	0.1	данные отсутствуют	данные отсутствуют
41	471002.38	2264265.81	-	0.1	данные отсутствуют	данные отсутствуют
42	470991.3	2264263.22	-	0.1	данные отсутствуют	данные отсутствуют
43	470943.98	2264257.54	-	0.1	данные отсутствуют	данные отсутствуют
44	470901.38	2264252.42	-	0.1	данные отсутствуют	данные отсутствуют
45	470866.57	2264248.24	-	0.1	данные отсутствуют	данные отсутствуют
46	470819.71	2264242.61	-	0.1	данные отсутствуют	данные отсутствуют
47	470777.03	2264237.48	-	0.1	данные отсутствуют	данные отсутствуют
48	470767.29	2264236.31	-	0.1	данные отсутствуют	данные отсутствуют
49	470761.89	2264279.54	-	0.1	данные отсутствуют	данные отсутствуют
50	470756.87	2264319.72	-	0.1	данные отсутствуют	данные отсутствуют
51	470756.59	2264329.55	-	0.1	данные отсутствуют	данные отсутствуют
52	470756.42	2264335.58	-	0.1	данные отсутствуют	данные отсутствуют
53	470756.4	2264336.37	-	0.1	данные отсутствуют	данные отсутствуют
54	470756.01	2264349.94	-	0.1	данные отсутствуют	данные отсутствуют



ДОКУМЕНТ ПОДПИСАН
ЭЛЕКТРОННОЙ ПОДПИСЬЮ

Сертификат: 009F0BDC181A023B64597F1E2579BEFB50

Владелец: ФЕДЕРАЛЬНАЯ СЛУЖБА ГОСУДАРСТВЕННОЙ

РЕГИСТРАЦИИ, КАДАСТРА И КАРТОГРАФИИ

Действителен: с 02.08.2024 по 26.10.2025

полное наименование должности

инициалы, фамилия

Сооружение

вид объекта недвижимости

Лист № 76 раздела 5.1

Всего листов раздела 5.1: 148

Всего разделов: 4

Всего листов выписки: 154

28.05.2025г. № КУВИ-001/2025-114117861

Кадастровый номер:

50:17:0000000:63770

55	470760.88	2264350.51	-	0.1	данные отсутствуют	данные отсутствуют
56	470803.67	2264355.45	-	0.1	данные отсутствуют	данные отсутствуют
57	470813.97	2264356.64	-	0.1	данные отсутствуют	данные отсутствуют
58	470814.5	2264354.37	-	0.1	данные отсутствуют	данные отсутствуют
59	470814.75	2264352.88	-	0.1	данные отсутствуют	данные отсутствуют
1	472050.98	2263383.4	-	0.1	данные отсутствуют	данные отсутствуют
2	472050.91	2263388.93	-	0.1	данные отсутствуют	данные отсутствуют
3	472054.75	2263425.4	-	0.1	данные отсутствуют	данные отсутствуют
4	472054.71	2263473.07	-	0.1	данные отсутствуют	данные отсутствуют
5	472054.66	2263526.31	-	0.1	данные отсутствуют	данные отсутствуют
6	472057.44	2263577.42	-	0.1	данные отсутствуют	данные отсутствуют
1	472190.45	2263383.8	-	0.1	данные отсутствуют	данные отсутствуют
2	472191.02	2263377.33	-	0.1	данные отсутствуют	данные отсутствуют
3	472191.52	2263371.62	-	0.1	данные отсутствуют	данные отсутствуют
1	472963.55	2263360.9	-	0.1	данные отсутствуют	данные отсутствуют
2	472926.85	2263343.68	-	0.1	данные отсутствуют	данные отсутствуют
3	472886.63	2263324.93	-	0.1	данные отсутствуют	данные отсутствуют



ДОКУМЕНТ ПОДПИСАН
ЭЛЕКТРОННОЙ ПОДПИСЬЮ

Сертификат: 009F0BDC181A023B64597F1E2579BEFB50

Владелец: ФЕДЕРАЛЬНАЯ СЛУЖБА ГОСУДАРСТВЕННОЙ
РЕГИСТРАЦИИ, КАДАСТРА И КАРТОГРАФИИ
Действителен: с 02.08.2024 по 26.10.2025

полное наименование должности

инициалы, фамилия

Сооружение

вид объекта недвижимости

Лист № 77 раздела 5.1

Всего листов раздела 5.1: 148

Всего разделов: 4

Всего листов выписки: 154

28.05.2025г. № КУВИ-001/2025-114117861

Кадастровый номер:

50:17:0000000:63770

4	472853.1	2263309.62	-	0.1	данные отсутствуют	данные отсутствуют
5	472817.91	2263293.55	-	0.1	данные отсутствуют	данные отсутствуют
6	472784.58	2263278.33	-	0.1	данные отсутствуют	данные отсутствуют
7	472751.46	2263262.64	-	0.1	данные отсутствуют	данные отсутствуют
8	472715.98	2263245.84	-	0.1	данные отсутствуют	данные отсутствуют
9	472684.16	2263230.77	-	0.1	данные отсутствуют	данные отсутствуют
10	472646.4	2263212.88	-	0.1	данные отсутствуют	данные отсутствуют
11	472629.95	2263206.47	-	0.1	данные отсутствуют	данные отсутствуют
12	472615.17	2263200.71	-	0.1	данные отсутствуют	данные отсутствуют
13	472586.33	2263186.68	-	0.1	данные отсутствуют	данные отсутствуют
14	472583.68	2263192.07	-	0.1	данные отсутствуют	данные отсутствуют
15	472583.53	2263192.57	-	0.1	данные отсутствуют	данные отсутствуют
16	472583.18	2263193.4	-	0.1	данные отсутствуют	данные отсутствуют
17	472582.75	2263193.28	-	0.1	данные отсутствуют	данные отсутствуют
18	472581.15	2263197.03	-	0.1	данные отсутствуют	данные отсутствуют
19	472581.03	2263197.31	-	0.1	данные отсутствуют	данные отсутствуют
1	472576.62	2264034.03	-	0.1	данные отсутствуют	данные отсутствуют



ДОКУМЕНТ ПОДПИСАН
ЭЛЕКТРОННОЙ ПОДПИСЬЮ

Сертификат: 009F0BDC181A023B64597F1E2579BEFB50

Владелец: ФЕДЕРАЛЬНАЯ СЛУЖБА ГОСУДАРСТВЕННОЙ
РЕГИСТРАЦИИ, КАДАСТРА И КАРТОГРАФИИ
Действителен: с 02.08.2024 по 26.10.2025

полное наименование должности

инициалы, фамилия

Сооружение

вид объекта недвижимости

Лист № 78 раздела 5.1

Всего листов раздела 5.1: 148

Всего разделов: 4

Всего листов выписки: 154

28.05.2025г. № КУВИ-001/2025-114117861

Кадастровый номер:

50:17:0000000:63770

2	472581.75	2264035.52	-	0.1	данные отсутствуют	данные отсутствуют
3	472584.02	2264036.18	-	0.1	данные отсутствуют	данные отсутствуют
4	472583.91	2264036.73	-	0.1	данные отсутствуют	данные отсутствуют
5	472583.42	2264038.43	-	0.1	данные отсутствуют	данные отсутствуют
6	472584.06	2264038.61	-	0.1	данные отсутствуют	данные отсутствуют
7	472583.98	2264039.01	-	0.1	данные отсутствуют	данные отсутствуют
1	472698.5	2263909.46	-	0.1	данные отсутствуют	данные отсутствуют
2	472698.94	2263909.61	-	0.1	данные отсутствуют	данные отсутствуют
3	472732.19	2263920.48	-	0.1	данные отсутствуют	данные отсутствуют
1	473194.65	2263004.99	-	0.1	данные отсутствуют	данные отсутствуют
2	473198.35	2263017.41	-	0.1	данные отсутствуют	данные отсутствуют
3	473197.56	2263017.84	-	0.1	данные отсутствуют	данные отсутствуют
4	473194.69	2263019.4	-	0.1	данные отсутствуют	данные отсутствуют
1	473593.85	2262473.06	-	0.1	данные отсутствуют	данные отсутствуют
2	473593.86	2262477.46	-	0.1	данные отсутствуют	данные отсутствуют
3	473593.86	2262478	-	0.1	данные отсутствуют	данные отсутствуют
4	473593.86	2262479.08	-	0.1	данные отсутствуют	данные отсутствуют



ДОКУМЕНТ ПОДПИСАН
ЭЛЕКТРОННОЙ ПОДПИСЬЮ

Сертификат: 009F0BDC181A023B64597F1E2579BEFB50

Владелец: ФЕДЕРАЛЬНАЯ СЛУЖБА ГОСУДАРСТВЕННОЙ
РЕГИСТРАЦИИ, КАДАСТРА И КАРТОГРАФИИ
Действителен: с 02.08.2024 по 26.10.2025

полное наименование должности

инициалы, фамилия

Сооружение

вид объекта недвижимости

Лист № 79 раздела 5.1

Всего листов раздела 5.1: 148

Всего разделов: 4

Всего листов выписки: 154

28.05.2025г. № КУВИ-001/2025-114117861

Кадастровый номер:

50:17:0000000:63770

5	473593.87	2262487.38	-	0.1	данные отсутствуют	данные отсутствуют
6	473557.99	2262486.39	-	0.1	данные отсутствуют	данные отсутствуют
7	473523.58	2262485.45	-	0.1	данные отсутствуют	данные отсутствуют
8	473484.45	2262481.08	-	0.1	данные отсутствуют	данные отсутствуют
9	473470.47	2262518.05	-	0.1	данные отсутствуют	данные отсутствуют
10	473458.21	2262550.49	-	0.1	данные отсутствуют	данные отсутствуют
11	473447.38	2262582.56	-	0.1	данные отсутствуют	данные отсутствуют
12	473436.38	2262615.14	-	0.1	данные отсутствуют	данные отсутствуют
13	473422.9	2262662.17	-	0.1	данные отсутствуют	данные отсутствуют
14	473412.01	2262700.15	-	0.1	данные отсутствуют	данные отсутствуют
15	473401.5	2262736.81	-	0.1	данные отсутствуют	данные отсутствуют
16	473392.82	2262767.08	-	0.1	данные отсутствуют	данные отсутствуют
17	473384.96	2262794.5	-	0.1	данные отсутствуют	данные отсутствуют
18	473377.79	2262819.51	-	0.1	данные отсутствуют	данные отсутствуют
19	473371.37	2262841.9	-	0.1	данные отсутствуют	данные отсутствуют
20	473368.42	2262852.19	-	0.1	данные отсутствуют	данные отсутствуют
21	473386.16	2262895.11	-	0.1	данные отсутствуют	данные отсутствуют



ДОКУМЕНТ ПОДПИСАН
ЭЛЕКТРОННОЙ ПОДПИСЬЮ

Сертификат: 009F0BDC181A023B64597F1E2579BEFB50

Владелец: ФЕДЕРАЛЬНАЯ СЛУЖБА ГОСУДАРСТВЕННОЙ
РЕГИСТРАЦИИ, КАДАСТРА И КАРТОГРАФИИ
Действителен: с 02.08.2024 по 26.10.2025

полное наименование должности

инициалы, фамилия

Сооружение

вид объекта недвижимости

Лист № 80 раздела 5.1

Всего листов раздела 5.1: 148

Всего разделов: 4

Всего листов выписки: 154

28.05.2025г. № КУВИ-001/2025-114117861

Кадастровый номер:

50:17:0000000:63770

22	473388.59	2262900.99	-	0.1	данные отсутствуют	данные отсутствуют
23	473352.15	2262921.95	-	0.1	данные отсутствуют	данные отсутствуют
24	473310.02	2262944.16	-	0.1	данные отсутствуют	данные отсутствуют
25	473275.82	2262962.19	-	0.1	данные отсутствуют	данные отсутствуют
26	473246.7	2262977.55	-	0.1	данные отсутствуют	данные отсутствуют
27	473218.47	2262992.43	-	0.1	данные отсутствуют	данные отсутствуют
28	473194.65	2263004.99	-	0.1	данные отсутствуют	данные отсутствуют
29	473178.32	2263013.6	-	0.1	данные отсутствуют	данные отсутствуют
30	473126.96	2263038.85	-	0.1	данные отсутствуют	данные отсутствуют
31	473118.78	2263041.86	-	0.1	данные отсутствуют	данные отсутствуют
32	473115.48	2263043.08	-	0.1	данные отсутствуют	данные отсутствуют
33	473112.06	2263044.34	-	0.1	данные отсутствуют	данные отсутствуют
34	473109.19	2263050.24	-	0.1	данные отсутствуют	данные отсутствуют
35	473095.49	2263078.43	-	0.1	данные отсутствуют	данные отсутствуют
36	473081.97	2263106.26	-	0.1	данные отсутствуют	данные отсутствуют
37	473064.06	2263143.54	-	0.1	данные отсутствуют	данные отсутствуют
38	473045.57	2263182.03	-	0.1	данные отсутствуют	данные отсутствуют



ДОКУМЕНТ ПОДПИСАН
ЭЛЕКТРОННОЙ ПОДПИСЬЮ

Сертификат: 009F0BDC181A023B64597F1E2579BEFB50

Владелец: ФЕДЕРАЛЬНАЯ СЛУЖБА ГОСУДАРСТВЕННОЙ

РЕГИСТРАЦИИ, КАДАСТРА И КАРТОГРАФИИ

Действителен: с 02.08.2024 по 26.10.2025

полное наименование должности

инициалы, фамилия

Сооружение

вид объекта недвижимости

Лист № 81 раздела 5.1

Всего листов раздела 5.1: 148

Всего разделов: 4

Всего листов выписки: 154

28.05.2025г. № КУВИ-001/2025-114117861

Кадастровый номер:

50:17:0000000:63770

39	473020.16	2263236.12	-	0.1	данные отсутствуют	данные отсутствуют
40	473007.79	2263262.45	-	0.1	данные отсутствуют	данные отсутствуют
41	472995.03	2263289.62	-	0.1	данные отсутствуют	данные отсутствуют
42	472978.37	2263324.12	-	0.1	данные отсутствуют	данные отсутствуют
43	472961.63	2263358.79	-	0.1	данные отсутствуют	данные отсутствуют
44	472964.34	2263359.54	-	0.1	данные отсутствуют	данные отсутствуют
45	472963.55	2263360.9	-	0.1	данные отсутствуют	данные отсутствуют
46	472946.48	2263387.81	-	0.1	данные отсутствуют	данные отсутствуют
47	472931.09	2263432.87	-	0.1	данные отсутствуют	данные отсутствуют
48	472918.12	2263470.84	-	0.1	данные отсутствуют	данные отсутствуют
49	472907.6	2263501.66	-	0.1	данные отсутствуют	данные отсутствуют
50	472886.36	2263552.05	-	0.1	данные отсутствуют	данные отсутствуют
51	472866.76	2263598.56	-	0.1	данные отсутствуют	данные отсутствуют
52	472844.1	2263641.21	-	0.1	данные отсутствуют	данные отсутствуют
53	472825.53	2263676.18	-	0.1	данные отсутствуют	данные отсутствуют
54	472811.8	2263702.03	-	0.1	данные отсутствуют	данные отсутствуют
55	472788.04	2263746.77	-	0.1	данные отсутствуют	данные отсутствуют



ДОКУМЕНТ ПОДПИСАН
ЭЛЕКТРОННОЙ ПОДПИСЬЮ

Сертификат: 009F0BDC181A023B64597F1E2579BEFB50

Владелец: ФЕДЕРАЛЬНАЯ СЛУЖБА ГОСУДАРСТВЕННОЙ
РЕГИСТРАЦИИ, КАДАСТРА И КАРТОГРАФИИ
Действителен: с 02.08.2024 по 26.10.2025

полное наименование должности

инициалы, фамилия

Сооружение

вид объекта недвижимости

Лист № 82 раздела 5.1

Всего листов раздела 5.1: 148

Всего разделов: 4

Всего листов выписки: 154

28.05.2025г. № КУВИ-001/2025-114117861

Кадастровый номер:

50:17:0000000:63770

56	472774.22	2263778.25	-	0.1	данные отсутствуют	данные отсутствуют
57	472762.73	2263804.43	-	0.1	данные отсутствуют	данные отсутствуют
58	472748.64	2263816.59	-	0.1	данные отсутствуют	данные отсутствуют
59	472698.5	2263909.46	-	0.1	данные отсутствуют	данные отсутствуют
60	472648.95	2264001.23	-	0.1	данные отсутствуют	данные отсутствуют
61	472607.97	2264020.98	-	0.1	данные отсутствуют	данные отсутствуют
62	472576.62	2264034.03	-	0.1	данные отсутствуют	данные отсутствуют
63	472574.64	2264034.85	-	0.1	данные отсутствуют	данные отсутствуют
64	472526.96	2264055.5	-	0.1	данные отсутствуют	данные отсутствуют
65	472476.92	2264077.17	-	0.1	данные отсутствуют	данные отсутствуют
66	472435.99	2264094.89	-	0.1	данные отсутствуют	данные отсутствуют
67	472387.18	2264116.78	-	0.1	данные отсутствуют	данные отсутствуют
68	472338.3	2264138.71	-	0.1	данные отсутствуют	данные отсутствуют
69	472298.31	2264156.65	-	0.1	данные отсутствуют	данные отсутствуют
70	472259.15	2264173.07	-	0.1	данные отсутствуют	данные отсутствуют
71	472221.64	2264188.79	-	0.1	данные отсутствуют	данные отсутствуют
72	472175.08	2264208.63	-	0.1	данные отсутствуют	данные отсутствуют



ДОКУМЕНТ ПОДПИСАН
ЭЛЕКТРОННОЙ ПОДПИСЬЮ

Сертификат: 009F0BDC181A023B64597F1E2579BEFB50

Владелец: ФЕДЕРАЛЬНАЯ СЛУЖБА ГОСУДАРСТВЕННОЙ
РЕГИСТРАЦИИ, КАДАСТРА И КАРТОГРАФИИ
Действителен: с 02.08.2024 по 26.10.2025

полное наименование должности

инициалы, фамилия

Сооружение

вид объекта недвижимости

Лист № 83 раздела 5.1

Всего листов раздела 5.1: 148

Всего разделов: 4

Всего листов выписки: 154

28.05.2025г. № КУВИ-001/2025-114117861

Кадастровый номер:

50:17:0000000:63770

73	472126.72	2264229.24	-	0.1	данные отсутствуют	данные отсутствуют
74	472087.59	2264245.91	-	0.1	данные отсутствуют	данные отсутствуют
75	472054.01	2264263.08	-	0.1	данные отсутствуют	данные отсутствуют
76	472022.39	2264279.25	-	0.1	данные отсутствуют	данные отсутствуют
77	471978.28	2264297.15	-	0.1	данные отсутствуют	данные отсутствуют
78	471937.91	2264313.53	-	0.1	данные отсутствуют	данные отсутствуют
79	471896.18	2264330.47	-	0.1	данные отсутствуют	данные отсутствуют
80	471868.41	2264347.49	-	0.1	данные отсутствуют	данные отсутствуют
81	471843.59	2264362.71	-	0.1	данные отсутствуют	данные отсутствуют
82	471812.28	2264396.94	-	0.1	данные отсутствуют	данные отсутствуют
83	471786.15	2264425.5	-	0.1	данные отсутствуют	данные отсутствуют
84	471755.24	2264459.29	-	0.1	данные отсутствуют	данные отсутствуют
85	471724.59	2264492.8	-	0.1	данные отсутствуют	данные отсутствуют
86	471685.55	2264518.9	-	0.1	данные отсутствуют	данные отсутствуют
87	471684.42	2264521.45	-	0.1	данные отсутствуют	данные отсутствуют
88	471678.84	2264534.05	-	0.1	данные отсутствуют	данные отсутствуют
89	471677.04	2264581.99	-	0.1	данные отсутствуют	данные отсутствуют



ДОКУМЕНТ ПОДПИСАН
ЭЛЕКТРОННОЙ ПОДПИСЬЮ

Сертификат: 009F0BDC181A023B64597F1E2579BEFB50

Владелец: ФЕДЕРАЛЬНАЯ СЛУЖБА ГОСУДАРСТВЕННОЙ
РЕГИСТРАЦИИ, КАДАСТРА И КАРТОГРАФИИ
Действителен: с 02.08.2024 по 26.10.2025

полное наименование должности

инициалы, фамилия

Сооружение

вид объекта недвижимости

Лист № 84 раздела 5.1

Всего листов раздела 5.1: 148

Всего разделов: 4

Всего листов выписки: 154

28.05.2025г. № КУВИ-001/2025-114117861

Кадастровый номер:

50:17:0000000:63770

90	471675.42	2264625.24	-	0.1	данные отсутствуют	данные отсутствуют
91	471673.91	2264665.4	-	0.1	данные отсутствуют	данные отсутствуют
92	471672.34	2264707.3	-	0.1	данные отсутствуют	данные отсутствуют
93	471670.97	2264743.89	-	0.1	данные отсутствуют	данные отсутствуют
94	471669.42	2264785.29	-	0.1	данные отсутствуют	данные отсутствуют
95	471667.85	2264827.05	-	0.1	данные отсутствуют	данные отсутствуют
96	471667.82	2264827.85	-	0.1	данные отсутствуют	данные отсутствуют
97	471667.86	2264829.24	-	0.1	данные отсутствуют	данные отсутствуют
98	471669.36	2264877.98	-	0.1	данные отсутствуют	данные отсутствуют
99	471675.74	2264926.56	-	0.1	данные отсутствуют	данные отсутствуют
100	471681.75	2264972.4	-	0.1	данные отсутствуют	данные отсутствуют
101	471686.6	2265009.34	-	0.1	данные отсутствуют	данные отсутствуют
102	471691.26	2265044.86	-	0.1	данные отсутствуют	данные отсутствуют
103	471696.37	2265083.74	-	0.1	данные отсутствуют	данные отсутствуют
104	471701.49	2265122.85	-	0.1	данные отсутствуют	данные отсутствуют
105	471705.62	2265154.26	-	0.1	данные отсутствуют	данные отсутствуют
106	471709.5	2265183.78	-	0.1	данные отсутствуют	данные отсутствуют



ДОКУМЕНТ ПОДПИСАН
ЭЛЕКТРОННОЙ ПОДПИСЬЮ

Сертификат: 009F0BDC181A023B64597F1E2579BEFB50

Владелец: ФЕДЕРАЛЬНАЯ СЛУЖБА ГОСУДАРСТВЕННОЙ

РЕГИСТРАЦИИ, КАДАСТРА И КАРТОГРАФИИ

Действителен: с 02.08.2024 по 26.10.2025

полное наименование должности

инициалы, фамилия

Сооружение

вид объекта недвижимости

Лист № 85 раздела 5.1

Всего листов раздела 5.1: 148

Всего разделов: 4

Всего листов выписки: 154

28.05.2025г. № КУВИ-001/2025-114117861

Кадастровый номер:

50:17:0000000:63770

107	471714.03	2265218.29	-	0.1	данные отсутствуют	данные отсутствуют
108	471718.69	2265253.87	-	0.1	данные отсутствуют	данные отсутствуют
109	471723.11	2265287.48	-	0.1	данные отсутствуют	данные отсутствуют
110	471727.44	2265320.48	-	0.1	данные отсутствуют	данные отсутствуют
111	471730.81	2265346.17	-	0.1	данные отсутствуют	данные отсутствуют
112	471734.76	2265376.27	-	0.1	данные отсутствуют	данные отсутствуют
113	471738.41	2265404.08	-	0.1	данные отсутствуют	данные отсутствуют
114	471739.55	2265415.87	-	0.1	данные отсутствуют	данные отсутствуют
115	471743.86	2265453.16	-	0.1	данные отсутствуют	данные отсутствуют
116	471749.49	2265501.79	-	0.1	данные отсутствуют	данные отсутствуют
117	471753.3	2265534.55	-	0.1	данные отсутствуют	данные отсутствуют
118	471757.95	2265574.61	-	0.1	данные отсутствуют	данные отсутствуют
119	471763.88	2265625.62	-	0.1	данные отсутствуют	данные отсутствуют
120	471769.78	2265674.41	-	0.1	данные отсутствуют	данные отсутствуют
121	471775.19	2265719.16	-	0.1	данные отсутствуют	данные отсутствуют
122	471780.54	2265787.16	-	0.1	данные отсутствуют	данные отсутствуют
123	471784.74	2265840.44	-	0.1	данные отсутствуют	данные отсутствуют



ДОКУМЕНТ ПОДПИСАН
ЭЛЕКТРОННОЙ ПОДПИСЬЮ

Сертификат: 009F0BDC181A023B64597F1E2579BEFB50

Владелец: ФЕДЕРАЛЬНАЯ СЛУЖБА ГОСУДАРСТВЕННОЙ
РЕГИСТРАЦИИ, КАДАСТРА И КАРТОГРАФИИ
Действителен: с 02.08.2024 по 26.10.2025

полное наименование должности

инициалы, фамилия

Сооружение

вид объекта недвижимости

Лист № 86 раздела 5.1

Всего листов раздела 5.1: 148

Всего разделов: 4

Всего листов выписки: 154

28.05.2025г. № КУВИ-001/2025-114117861

Кадастровый номер:

50:17:0000000:63770

124	471841.47	2265838.8	-	0.1	данные отсутствуют	данные отсутствуют
125	471893.48	2265837.3	-	0.1	данные отсутствуют	данные отсутствуют
126	471937.25	2265836.03	-	0.1	данные отсутствуют	данные отсутствуют
127	471984.01	2265831.75	-	0.1	данные отсутствуют	данные отсутствуют
128	472023.44	2265828.15	-	0.1	данные отсутствуют	данные отсутствуют
129	472062.63	2265823.64	-	0.1	данные отсутствуют	данные отсутствуют
130	472101.06	2265819.22	-	0.1	данные отсутствуют	данные отсутствуют
131	472141.17	2265814.6	-	0.1	данные отсутствуют	данные отсутствуют
132	472179.51	2265810.19	-	0.1	данные отсутствуют	данные отсутствуют
133	472220.23	2265802.92	-	0.1	данные отсутствуют	данные отсутствуют
134	472261.54	2265795.54	-	0.1	данные отсутствуют	данные отсутствуют
135	472300.32	2265788.61	-	0.1	данные отсутствуют	данные отсутствуют
136	472336.3	2265782.19	-	0.1	данные отсутствуют	данные отсутствуют
137	472378.49	2265774.65	-	0.1	данные отсутствуют	данные отсутствуют
138	472419.21	2265767.38	-	0.1	данные отсутствуют	данные отсутствуют
139	472464.54	2265755.15	-	0.1	данные отсутствуют	данные отсутствуют
140	472465.54	2265754.91	-	0.1	данные отсутствуют	данные отсутствуют



ДОКУМЕНТ ПОДПИСАН
ЭЛЕКТРОННОЙ ПОДПИСЬЮ

Сертификат: 009F0BDC181A023B64597F1E2579BEFB50

Владелец: ФЕДЕРАЛЬНАЯ СЛУЖБА ГОСУДАРСТВЕННОЙ
РЕГИСТРАЦИИ, КАДАСТРА И КАРТОГРАФИИ
Действителен: с 02.08.2024 по 26.10.2025

полное наименование должности

инициалы, фамилия

Сооружение

вид объекта недвижимости

Лист № 87 раздела 5.1

Всего листов раздела 5.1: 148

Всего разделов: 4

Всего листов выписки: 154

28.05.2025г. № КУВИ-001/2025-114117861

Кадастровый номер:

50:17:0000000:63770

141	472469.05	2265754.06	-	0.1	данные отсутствуют	данные отсутствуют
142	472470.98	2265753.62	-	0.1	данные отсутствуют	данные отсутствуют
1	475245.91	2260477.67	-	0.1	данные отсутствуют	данные отсутствуют
2	475272.15	2260572.32	-	0.1	данные отсутствуют	данные отсутствуют
3	475266.26	2260574.22	-	0.1	данные отсутствуют	данные отсутствуют
4	475263.29	2260574.69	-	0.1	данные отсутствуют	данные отсутствуют
1	474949.8	2260318.96	-	0.1	данные отсутствуют	данные отсутствуют
2	474953.18	2260327.35	-	0.1	данные отсутствуют	данные отсутствуют
3	474954.84	2260326.68	-	0.1	данные отсутствуют	данные отсутствуют
4	474956.89	2260326	-	0.1	данные отсутствуют	данные отсутствуют
5	474970.12	2260360.26	-	0.1	данные отсутствуют	данные отсутствуют
6	474983.3	2260394.4	-	0.1	данные отсутствуют	данные отсутствуют
7	475004.8	2260447.32	-	0.1	данные отсутствуют	данные отсутствуют
8	474989.18	2260502.02	-	0.1	данные отсутствуют	данные отсутствуют
9	474982.66	2260543.64	-	0.1	данные отсутствуют	данные отсутствуют
10	475032.85	2260550.41	-	0.1	данные отсутствуют	данные отсутствуют
11	475034.68	2260556.68	-	0.1	данные отсутствуют	данные отсутствуют



ДОКУМЕНТ ПОДПИСАН
ЭЛЕКТРОННОЙ ПОДПИСЬЮ

Сертификат: 009F0BDC181A023B64597F1E2579BEFB50

Владелец: ФЕДЕРАЛЬНАЯ СЛУЖБА ГОСУДАРСТВЕННОЙ
РЕГИСТРАЦИИ, КАДАСТРА И КАРТОГРАФИИ
Действителен: с 02.08.2024 по 26.10.2025

полное наименование должности

инициалы, фамилия

Сооружение			
вид объекта недвижимости			
Лист № 88 раздела 5.1	Всего листов раздела 5.1: 148	Всего разделов: 4	Всего листов выписки: 154

28.05.2025г. № КУВИ-001/2025-114117861

Кадастровый номер: 50:17:0000000:63770

12	475078.61	2260542.93	-	0.1	данные отсутствуют	данные отсутствуют
13	475115.38	2260528.59	-	0.1	данные отсутствуют	данные отсутствуют
14	475153.31	2260513.79	-	0.1	данные отсутствуют	данные отсутствуют
15	475198.27	2260496.25	-	0.1	данные отсутствуют	данные отсутствуют
16	475245.91	2260477.67	-	0.1	данные отсутствуют	данные отсутствуют
17	475284.16	2260462.5	-	0.1	данные отсутствуют	данные отсутствуют
18	475320.99	2260447.9	-	0.1	данные отсутствуют	данные отсутствуют
19	475358.4	2260433.06	-	0.1	данные отсутствуют	данные отсутствуют
20	475400.81	2260416.25	-	0.1	данные отсутствуют	данные отсутствуют
21	475439.89	2260400.75	-	0.1	данные отсутствуют	данные отсутствуют
22	475479.57	2260385.51	-	0.1	данные отсутствуют	данные отсутствуют
23	475519.95	2260370	-	0.1	данные отсутствуют	данные отсутствуют
24	475556.78	2260355.85	-	0.1	данные отсутствуют	данные отсутствуют
25	475590.34	2260342.96	-	0.1	данные отсутствуют	данные отсутствуют
26	475618.93	2260331.98	-	0.1	данные отсутствуют	данные отсутствуют
27	475650.43	2260319.88	-	0.1	данные отсутствуют	данные отсутствуют
28	475684.79	2260305.83	-	0.1	данные отсутствуют	данные отсутствуют



ДОКУМЕНТ ПОДПИСАН
ЭЛЕКТРОННОЙ ПОДПИСЬЮ

Сертификат: 009F0BDC181A023B64597F1E2579BEFB50

Владелец: ФЕДЕРАЛЬНАЯ СЛУЖБА ГОСУДАРСТВЕННОЙ
РЕГИСТРАЦИИ, КАДАСТРА И КАРТОГРАФИИ
Действителен: с 02.08.2024 по 26.10.2025

полное наименование должности

инициалы, фамилия

Сооружение

вид объекта недвижимости

Лист № 89 раздела 5.1

Всего листов раздела 5.1: 148

Всего разделов: 4

Всего листов выписки: 154

28.05.2025г. № КУВИ-001/2025-114117861

Кадастровый номер:

50:17:0000000:63770

29	475718.95	2260291.86	-	0.1	данные отсутствуют	данные отсутствуют
30	475756.94	2260275.36	-	0.1	данные отсутствуют	данные отсутствуют
31	475804.75	2260254.6	-	0.1	данные отсутствуют	данные отсутствуют
32	475853.02	2260233.64	-	0.1	данные отсутствуют	данные отсутствуют
33	475874.86	2260224.16	-	0.1	данные отсутствуют	данные отсутствуют
34	475871.05	2260217.37	-	0.1	данные отсутствуют	данные отсутствуют
35	475854.93	2260188.67	-	0.1	данные отсутствуют	данные отсутствуют
36	475882.35	2260169.38	-	0.1	данные отсутствуют	данные отсутствуют
37	475912.33	2260148.29	-	0.1	данные отсутствуют	данные отсутствуют
38	475915.6	2260145.52	-	0.1	данные отсутствуют	данные отсутствуют
39	475942.34	2260127.17	-	0.1	данные отсутствуют	данные отсутствуют
40	475973.94	2260105.48	-	0.1	данные отсутствуют	данные отсутствуют
41	475999.47	2260087.97	-	0.1	данные отсутствуют	данные отсутствуют
42	476034.17	2260064.15	-	0.1	данные отсутствуют	данные отсутствуют
43	476068.57	2260040.55	-	0.1	данные отсутствуют	данные отсутствуют
44	476098.08	2260020.14	-	0.1	данные отсутствуют	данные отсутствуют
45	476127.31	2259999.92	-	0.1	данные отсутствуют	данные отсутствуют



ДОКУМЕНТ ПОДПИСАН
ЭЛЕКТРОННОЙ ПОДПИСЬЮ

Сертификат: 009F0BDC181A023B64597F1E2579BEFB50

Владелец: ФЕДЕРАЛЬНАЯ СЛУЖБА ГОСУДАРСТВЕННОЙ

РЕГИСТРАЦИИ, КАДАСТРА И КАРТОГРАФИИ

Действителен: с 02.08.2024 по 26.10.2025

полное наименование должности

инициалы, фамилия

Сооружение

вид объекта недвижимости

Лист № 90 раздела 5.1

Всего листов раздела 5.1: 148

Всего разделов: 4

Всего листов выписки: 154

28.05.2025г. № КУВИ-001/2025-114117861

Кадастровый номер:

50:17:0000000:63770

46	476154.6	2259981.04	-	0.1	данные отсутствуют	данные отсутствуют
47	476156.51	2259979.71	-	0.1	данные отсутствуют	данные отсутствуют
48	476204.37	2259947.51	-	0.1	данные отсутствуют	данные отсутствуют
49	476230.22	2259930.69	-	0.1	данные отсутствуют	данные отсутствуют
50	476273.64	2259900.8	-	0.1	данные отсутствуют	данные отсутствуют
51	476315.3	2259875.19	-	0.1	данные отсутствуют	данные отсутствуют
52	476373.16	2259829.84	-	0.1	данные отсутствуют	данные отсутствуют
53	476371.58	2259827.19	-	0.1	данные отсутствуют	данные отсутствуют
54	476371.37	2259826.83	-	0.1	данные отсутствуют	данные отсутствуют
55	476370.6	2259825.54	-	0.1	данные отсутствуют	данные отсутствуют
56	476369.8	2259826.02	-	0.1	данные отсутствуют	данные отсутствуют
57	476369.16	2259824.81	-	0.1	данные отсутствуют	данные отсутствуют
1	474877.45	2260347.69	-	0.1	данные отсутствуют	данные отсутствуют
2	474881.49	2260355.24	-	0.1	данные отсутствуют	данные отсутствуют
3	474884.02	2260362.1	-	0.1	данные отсутствуют	данные отсутствуют
1	474734.68	2260315.21	-	0.1	данные отсутствуют	данные отсутствуют
2	474739.46	2260287.07	-	0.1	данные отсутствуют	данные отсутствуют



ДОКУМЕНТ ПОДПИСАН
ЭЛЕКТРОННОЙ ПОДПИСЬЮ

Сертификат: 009F0BDC181A023B64597F1E2579BEFB50

Владелец: ФЕДЕРАЛЬНАЯ СЛУЖБА ГОСУДАРСТВЕННОЙ
РЕГИСТРАЦИИ, КАДАСТРА И КАРТОГРАФИИ
Действителен: с 02.08.2024 по 26.10.2025

полное наименование должности

инициалы, фамилия

Сооружение

вид объекта недвижимости

Лист № 91 раздела 5.1

Всего листов раздела 5.1: 148

Всего разделов: 4

Всего листов выписки: 154

28.05.2025г. № КУВИ-001/2025-114117861

Кадастровый номер:

50:17:0000000:63770

3	474755.01	2260235.53	-	0.1	данные отсутствуют	данные отсутствуют
4	474769.62	2260187.07	-	0.1	данные отсутствуют	данные отсутствуют
5	474784.01	2260139.36	-	0.1	данные отсутствуют	данные отсутствуют
6	474786.46	2260131.25	-	0.1	данные отсутствуют	данные отсутствуют
7	474787.71	2260131.63	-	0.1	данные отсутствуют	данные отсутствуют
8	474787.84	2260131.15	-	0.1	данные отсутствуют	данные отсутствуют
1	473944.86	2260402.4	-	0.1	данные отсутствуют	данные отсутствуют
2	473949.03	2260417.38	-	0.1	данные отсутствуют	данные отсутствуют
1	473746.16	2261659.86	-	0.1	данные отсутствуют	данные отсутствуют
2	473754.49	2261657.75	-	0.1	данные отсутствуют	данные отсутствуют
3	473754.91	2261658.7	-	0.1	данные отсутствуют	данные отсутствуют
4	473755.52	2261660.06	-	0.1	данные отсутствуют	данные отсутствуют
1	473473.14	2260657.89	-	0.1	данные отсутствуют	данные отсутствуют
2	473474.06	2260663.14	-	0.1	данные отсутствуют	данные отсутствуют
3	473474.17	2260663.73	-	0.1	данные отсутствуют	данные отсутствуют
4	473474.28	2260664.37	-	0.1	данные отсутствуют	данные отсутствуют
5	473474.46	2260665.38	-	0.1	данные отсутствуют	данные отсутствуют



ДОКУМЕНТ ПОДПИСАН
ЭЛЕКТРОННОЙ ПОДПИСЬЮ

Сертификат: 009F0BDC181A023B64597F1E2579BEFB50

Владелец: ФЕДЕРАЛЬНАЯ СЛУЖБА ГОСУДАРСТВЕННОЙ

РЕГИСТРАЦИИ, КАДАСТРА И КАРТОГРАФИИ

Действителен: с 02.08.2024 по 26.10.2025

полное наименование должности

инициалы, фамилия

Сооружение

вид объекта недвижимости

Лист № 92 раздела 5.1

Всего листов раздела 5.1: 148

Всего разделов: 4

Всего листов выписки: 154

28.05.2025г. № КУВИ-001/2025-114117861

Кадастровый номер:

50:17:0000000:63770

6	473475.74	2260669.36	-	0.1	данные отсутствуют	данные отсутствуют
7	473477.73	2260678.18	-	0.1	данные отсутствуют	данные отсутствуют
8	473483.54	2260703.88	-	0.1	данные отсутствуют	данные отсутствуют
9	473485.44	2260712.25	-	0.1	данные отсутствуют	данные отсутствуют
10	473491.71	2260740.01	-	0.1	данные отсутствуют	данные отсутствуют
11	473483.65	2260754.42	-	0.1	данные отсутствуют	данные отсутствуют
12	473512.77	2260788.54	-	0.1	данные отсутствуют	данные отсутствуют
13	473544.16	2260825.32	-	0.1	данные отсутствуют	данные отсутствуют
14	473577.56	2260864.46	-	0.1	данные отсутствуют	данные отсутствуют
15	473583.56	2260863.98	-	0.1	данные отсутствуют	данные отсутствуют
16	473603.18	2260862.42	-	0.1	данные отсутствуют	данные отсутствуют
17	473606.31	2260898.45	-	0.1	данные отсутствуют	данные отсутствуют
18	473609.22	2260931.97	-	0.1	данные отсутствуют	данные отсутствуют
19	473612.22	2260966.47	-	0.1	данные отсутствуют	данные отсутствуют
20	473614.94	2260997.7	-	0.1	данные отсутствуют	данные отсутствуют
21	473618.05	2261033.4	-	0.1	данные отсутствуют	данные отсутствуют
22	473621.38	2261071.75	-	0.1	данные отсутствуют	данные отсутствуют



ДОКУМЕНТ ПОДПИСАН
ЭЛЕКТРОННОЙ ПОДПИСЬЮ

Сертификат: 009F0BDC181A023B64597F1E2579BEFB50

Владелец: ФЕДЕРАЛЬНАЯ СЛУЖБА ГОСУДАРСТВЕННОЙ

РЕГИСТРАЦИИ, КАДАСТРА И КАРТОГРАФИИ

Действителен: с 02.08.2024 по 26.10.2025

полное наименование должности

инициалы, фамилия

Сооружение

вид объекта недвижимости

Лист № 93 раздела 5.1

Всего листов раздела 5.1: 148

Всего разделов: 4

Всего листов выписки: 154

28.05.2025г. № КУВИ-001/2025-114117861

Кадастровый номер:

50:17:0000000:63770

23	473626.06	2261106.38	-	0.1	данные отсутствуют	данные отсутствуют
24	473631.18	2261144.27	-	0.1	данные отсутствуют	данные отсутствуют
25	473635.05	2261172.9	-	0.1	данные отсутствуют	данные отсутствуют
26	473639.69	2261207.25	-	0.1	данные отсутствуют	данные отсутствуют
27	473646.48	2261250.77	-	0.1	данные отсутствуют	данные отсутствуют
28	473652.88	2261291.8	-	0.1	данные отсутствуют	данные отсутствуют
29	473659.03	2261331.19	-	0.1	данные отсутствуют	данные отсутствуют
30	473666.72	2261371.13	-	0.1	данные отсутствуют	данные отсутствуют
31	473673.9	2261408.41	-	0.1	данные отсутствуют	данные отсутствуют
32	473685.92	2261457.82	-	0.1	данные отсутствуют	данные отсутствуют
33	473696.38	2261500.87	-	0.1	данные отсутствуют	данные отсутствуют
34	473707	2261544.52	-	0.1	данные отсутствуют	данные отсутствуют
35	473720.62	2261596.07	-	0.1	данные отсутствуют	данные отсутствуют
36	473731.62	2261637.7	-	0.1	данные отсутствуют	данные отсутствуют
37	473735.96	2261650.35	-	0.1	данные отсутствуют	данные отсутствуют
38	473742.71	2261648.17	-	0.1	данные отсутствуют	данные отсутствуют
39	473746.16	2261659.86	-	0.1	данные отсутствуют	данные отсутствуют



ДОКУМЕНТ ПОДПИСАН
ЭЛЕКТРОННОЙ ПОДПИСЬЮ

Сертификат: 009F0BDC181A023B64597F1E2579BEFB50

Владелец: ФЕДЕРАЛЬНАЯ СЛУЖБА ГОСУДАРСТВЕННОЙ

РЕГИСТРАЦИИ, КАДАСТРА И КАРТОГРАФИИ

Действителен: с 02.08.2024 по 26.10.2025

полное наименование должности

инициалы, фамилия

Сооружение			
вид объекта недвижимости			
Лист № 94 раздела 5.1	Всего листов раздела 5.1: 148	Всего разделов: 4	Всего листов выписки: 154

28.05.2025г. № КУВИ-001/2025-114117861

Кадастровый номер: 50:17:0000000:63770

40	473750.78	2261677.81	-	0.1	данные отсутствуют	данные отсутствуют
41	473762.28	2261724.59	-	0.1	данные отсутствуют	данные отсутствуют
42	473771.11	2261760.5	-	0.1	данные отсутствуют	данные отсутствуют
43	473781.64	2261803.34	-	0.1	данные отсутствуют	данные отсутствуют
44	473791.83	2261844.79	-	0.1	данные отсутствуют	данные отсутствуют
45	473771.23	2261851.84	-	0.1	данные отсутствуют	данные отсутствуют
46	473766.63	2261869.08	-	0.1	данные отсутствуют	данные отсутствуют
47	473753.7	2261913.81	-	0.1	данные отсутствуют	данные отсутствуют
48	473741.16	2261957.19	-	0.1	данные отсутствуют	данные отсутствуют
49	473730.17	2261995.24	-	0.1	данные отсутствуют	данные отсутствуют
50	473718.22	2262036.57	-	0.1	данные отсутствуют	данные отсутствуют
51	473705.02	2262084.15	-	0.1	данные отсутствуют	данные отсутствуют
52	473691.65	2262132.32	-	0.1	данные отсутствуют	данные отсутствуют
53	473680.57	2262174.43	-	0.1	данные отсутствуют	данные отсутствуют
54	473670.55	2262210.98	-	0.1	данные отсутствуют	данные отсутствуют
55	473660.91	2262246.14	-	0.1	данные отсутствуют	данные отсутствуют
56	473645.89	2262293.41	-	0.1	данные отсутствуют	данные отсутствуют



ДОКУМЕНТ ПОДПИСАН
ЭЛЕКТРОННОЙ ПОДПИСЬЮ

Сертификат: 009F0BDC181A023B64597F1E2579BEFB50

Владелец: ФЕДЕРАЛЬНАЯ СЛУЖБА ГОСУДАРСТВЕННОЙ

РЕГИСТРАЦИИ, КАДАСТРА И КАРТОГРАФИИ

Действителен: с 02.08.2024 по 26.10.2025

полное наименование должности

инициалы, фамилия

Сооружение

вид объекта недвижимости

Лист № 95 раздела 5.1

Всего листов раздела 5.1: 148

Всего разделов: 4

Всего листов выписки: 154

28.05.2025г. № КУВИ-001/2025-114117861

Кадастровый номер:

50:17:0000000:63770

57	473632.02	2262337.06	-	0.1	данные отсутствуют	данные отсутствуют
58	473618.97	2262378.13	-	0.1	данные отсутствуют	данные отсутствуют
59	473605.72	2262419.82	-	0.1	данные отсутствуют	данные отсутствуют
60	473594.43	2262455.34	-	0.1	данные отсутствуют	данные отсутствуют
61	473594.23	2262457.12	-	0.1	данные отсутствуют	данные отсутствуют
62	473593.79	2262459.24	-	0.1	данные отсутствуют	данные отсутствуют
63	473593.81	2262460.11	-	0.1	данные отсутствуют	данные отсутствуют
64	473593.85	2262461.6	-	0.1	данные отсутствуют	данные отсутствуют
65	473593.9	2262466.67	-	0.1	данные отсутствуют	данные отсутствуют
1	472808.22	2260557.36	-	0.1	данные отсутствуют	данные отсутствуют
2	472811.75	2260552.05	-	0.1	данные отсутствуют	данные отсутствуют
3	472819.79	2260557.27	-	0.1	данные отсутствуют	данные отсутствуют
4	472809.04	2260573.26	-	0.1	данные отсутствуют	данные отсутствуют
5	472802.55	2260568.86	-	0.1	данные отсутствуют	данные отсутствуют
6	472802.19	2260569.34	-	0.1	данные отсутствуют	данные отсутствуют
7	472801.36	2260570.43	-	0.1	данные отсутствуют	данные отсутствуют
8	472800.87	2260571.09	-	0.1	данные отсутствуют	данные отсутствуют



ДОКУМЕНТ ПОДПИСАН
ЭЛЕКТРОННОЙ ПОДПИСЬЮ

Сертификат: 009F0BDC181A023B64597F1E2579BEFB50

Владелец: ФЕДЕРАЛЬНАЯ СЛУЖБА ГОСУДАРСТВЕННОЙ

РЕГИСТРАЦИИ, КАДАСТРА И КАРТОГРАФИИ

Действителен: с 02.08.2024 по 26.10.2025

полное наименование должности

инициалы, фамилия

Сооружение

вид объекта недвижимости

Лист № 96 раздела 5.1

Всего листов раздела 5.1: 148

Всего разделов: 4

Всего листов выписки: 154

28.05.2025г. № КУВИ-001/2025-114117861

Кадастровый номер:

50:17:0000000:63770

9	472777.12	2260607.38	-	0.1	данные отсутствуют	данные отсутствуют
10	472820.31	2260637.59	-	0.1	данные отсутствуют	данные отсутствуют
11	472850.85	2260660.45	-	0.1	данные отсутствуют	данные отсутствуют
12	472878.11	2260680.85	-	0.1	данные отсутствуют	данные отсутствуют
13	472905.1	2260701.06	-	0.1	данные отсутствуют	данные отсутствуют
14	472953.53	2260708.98	-	0.1	данные отсутствуют	данные отсутствуют
15	472991.06	2260715.12	-	0.1	данные отсутствуют	данные отсутствуют
16	473021.61	2260720.11	-	0.1	данные отсутствуют	данные отсутствуют
17	473055.77	2260725.7	-	0.1	данные отсутствуют	данные отсутствуют
18	473082.63	2260721.73	-	0.1	данные отсутствуют	данные отсутствуют
19	473136.87	2260713.34	-	0.1	данные отсутствуют	данные отсутствуют
20	473145.52	2260711.76	-	0.1	данные отсутствуют	данные отсутствуют
21	473146.62	2260711.63	-	0.1	данные отсутствуют	данные отсутствуют
22	473147.77	2260711.5	-	0.1	данные отсутствуют	данные отсутствуют
23	473155.28	2260711.19	-	0.1	данные отсутствуют	данные отсутствуют
24	473156.07	2260722.34	-	0.1	данные отсутствуют	данные отсутствуют
25	473159.97	2260734.72	-	0.1	данные отсутствуют	данные отсутствуют



ДОКУМЕНТ ПОДПИСАН
ЭЛЕКТРОННОЙ ПОДПИСЬЮ

Сертификат: 009F0BDC181A023B64597F1E2579BEFB50

Владелец: ФЕДЕРАЛЬНАЯ СЛУЖБА ГОСУДАРСТВЕННОЙ
РЕГИСТРАЦИИ, КАДАСТРА И КАРТОГРАФИИ
Действителен: с 02.08.2024 по 26.10.2025

полное наименование должности

инициалы, фамилия

Сооружение

вид объекта недвижимости

Лист № 97 раздела 5.1

Всего листов раздела 5.1: 148

Всего разделов: 4

Всего листов выписки: 154

28.05.2025г. № КУВИ-001/2025-114117861

Кадастровый номер:

50:17:0000000:63770

26	473337.79	2260711.05	-	0.1	данные отсутствуют	данные отсутствуют
27	473340.92	2260705.35	-	0.1	данные отсутствуют	данные отсутствуют
28	473401.31	2260690.55	-	0.1	данные отсутствуют	данные отсутствуют
29	473439.53	2260672.84	-	0.1	данные отсутствуют	данные отсутствуют
30	473470.59	2260658.44	-	0.1	данные отсутствуют	данные отсутствуют
31	473471.09	2260658.34	-	0.1	данные отсутствуют	данные отсутствуют
32	473471.58	2260658.23	-	0.1	данные отсутствуют	данные отсутствуют
33	473472.55	2260658.02	-	0.1	данные отсутствуют	данные отсутствуют
34	473473.14	2260657.89	-	0.1	данные отсутствуют	данные отсутствуют
35	473483.26	2260655.68	-	0.1	данные отсутствуют	данные отсутствуют
36	473491.46	2260666.16	-	0.1	данные отсутствуют	данные отсутствуют
37	473492.43	2260667.4	-	0.1	данные отсутствуют	данные отсутствуют
38	473524.74	2260649.02	-	0.1	данные отсутствуют	данные отсутствуют
39	473566.22	2260625.41	-	0.1	данные отсутствуют	данные отсутствуют
40	473594.59	2260608.62	-	0.1	данные отсутствуют	данные отсутствуют
41	473633.42	2260585.09	-	0.1	данные отсутствуют	данные отсутствуют
42	473665.72	2260565.51	-	0.1	данные отсутствуют	данные отсутствуют



ДОКУМЕНТ ПОДПИСАН
ЭЛЕКТРОННОЙ ПОДПИСЬЮ

Сертификат: 009F0BDC181A023B64597F1E2579BEFB50

Владелец: ФЕДЕРАЛЬНАЯ СЛУЖБА ГОСУДАРСТВЕННОЙ
РЕГИСТРАЦИИ, КАДАСТРА И КАРТОГРАФИИ
Действителен: с 02.08.2024 по 26.10.2025

полное наименование должности

инициалы, фамилия

Сооружение

вид объекта недвижимости

Лист № 98 раздела 5.1

Всего листов раздела 5.1: 148

Всего разделов: 4

Всего листов выписки: 154

28.05.2025г. № КУВИ-001/2025-114117861

Кадастровый номер:

50:17:0000000:63770

43	473691.23	2260550.05	-	0.1	данные отсутствуют	данные отсутствуют
44	473722.65	2260531.01	-	0.1	данные отсутствуют	данные отсутствуют
45	473757.01	2260510.19	-	0.1	данные отсутствуют	данные отсутствуют
46	473790.46	2260491	-	0.1	данные отсутствуют	данные отсутствуют
47	473817.67	2260475.39	-	0.1	данные отсутствуют	данные отсутствуют
48	473844.1	2260460.22	-	0.1	данные отсутствуют	данные отсутствуют
49	473873.82	2260443.16	-	0.1	данные отсутствуют	данные отсутствуют
50	473909.81	2260422.51	-	0.1	данные отсутствуют	данные отсутствуют
51	473944.86	2260402.4	-	0.1	данные отсутствуют	данные отсутствуют
52	473992.02	2260375.64	-	0.1	данные отсутствуют	данные отсутствуют
53	474035.93	2260350.72	-	0.1	данные отсутствуют	данные отсутствуют
54	474073.51	2260329.4	-	0.1	данные отсутствуют	данные отсутствуют
55	474117.81	2260304.22	-	0.1	данные отсутствуют	данные отсутствуют
56	474104.01	2260240.55	-	0.1	данные отсутствуют	данные отсутствуют
57	474131.11	2260176.08	-	0.1	данные отсутствуют	данные отсутствуют
58	474145.25	2260147.32	-	0.1	данные отсутствуют	данные отсутствуют
59	474178.85	2260156.97	-	0.1	данные отсутствуют	данные отсутствуют



ДОКУМЕНТ ПОДПИСАН
ЭЛЕКТРОННОЙ ПОДПИСЬЮ

Сертификат: 009F0BDC181A023B64597F1E2579BEFB50

Владелец: ФЕДЕРАЛЬНАЯ СЛУЖБА ГОСУДАРСТВЕННОЙ

РЕГИСТРАЦИИ, КАДАСТРА И КАРТОГРАФИИ

Действителен: с 02.08.2024 по 26.10.2025

полное наименование должности

инициалы, фамилия

Сооружение			
вид объекта недвижимости			

Лист № 99 раздела 5.1	Всего листов раздела 5.1: 148	Всего разделов: 4	Всего листов выписки: 154
-----------------------	-------------------------------	-------------------	---------------------------

28.05.2025г. № КУВИ-001/2025-114117861

Кадастровый номер: 50:17:0000000:63770

60	474229.07	2260171.38	-	0.1	данные отсутствуют	данные отсутствуют
61	474274	2260183.72	-	0.1	данные отсутствуют	данные отсутствуют
62	474328.3	2260198.64	-	0.1	данные отсутствуют	данные отсутствуют
63	474368.25	2260209.61	-	0.1	данные отсутствуют	данные отсутствуют
64	474414.81	2260222.97	-	0.1	данные отсутствуют	данные отсутствуют
65	474482.05	2260242.25	-	0.1	данные отсутствуют	данные отсутствуют
66	474513.34	2260251.29	-	0.1	данные отсутствуют	данные отсутствуют
67	474544.15	2260260.18	-	0.1	данные отсутствуют	данные отсутствуют
68	474578.53	2260270.11	-	0.1	данные отсутствуют	данные отсутствуют
69	474619.4	2260281.92	-	0.1	данные отсутствуют	данные отсутствуют
70	474673.53	2260297.55	-	0.1	данные отсутствуют	данные отсутствуют
71	474734.68	2260315.21	-	0.1	данные отсутствуют	данные отсутствуют
72	474795.23	2260332.27	-	0.1	данные отсутствуют	данные отсутствуют
73	474846.44	2260346.7	-	0.1	данные отсутствуют	данные отсутствуют
74	474861.73	2260351.55	-	0.1	данные отсутствуют	данные отсутствуют
75	474877.45	2260347.69	-	0.1	данные отсутствуют	данные отсутствуют
76	474913.92	2260333.21	-	0.1	данные отсутствуют	данные отсутствуют



ДОКУМЕНТ ПОДПИСАН
ЭЛЕКТРОННОЙ ПОДПИСЬЮ

Сертификат: 009F0BDC181A023B64597F1E2579BEFB50

Владелец: ФЕДЕРАЛЬНАЯ СЛУЖБА ГОСУДАРСТВЕННОЙ
РЕГИСТРАЦИИ, КАДАСТРА И КАРТОГРАФИИ
Действителен: с 02.08.2024 по 26.10.2025

полное наименование должности

инициалы, фамилия

Сооружение

вид объекта недвижимости

Лист № 100 раздела 5.1

Всего листов раздела 5.1: 148

Всего разделов: 4

Всего листов выписки: 154

28.05.2025г. № КУВИ-001/2025-114117861

Кадастровый номер:

50:17:0000000:63770

77	474949.8	2260318.96	-	0.1	данные отсутствуют	данные отсутствуют
78	475008.95	2260295.14	-	0.1	данные отсутствуют	данные отсутствуют
79	475051.88	2260277.6	-	0.1	данные отсутствуют	данные отсутствуют
80	475095.97	2260259.59	-	0.1	данные отсутствуют	данные отсутствуют
81	475135.03	2260243.63	-	0.1	данные отсутствуют	данные отсутствуют
82	475178.04	2260226.06	-	0.1	данные отсутствуют	данные отсутствуют
83	475217.48	2260209.94	-	0.1	данные отсутствуют	данные отсутствуют
84	475241.25	2260200.23	-	0.1	данные отсутствуют	данные отсутствуют
85	475242.04	2260199.91	-	0.1	данные отсутствуют	данные отсутствуют
86	475243.07	2260199.49	-	0.1	данные отсутствуют	данные отсутствуют
1	471429.23	2260001.02	-	0.1	данные отсутствуют	данные отсутствуют
2	471425.94	2260002.54	-	0.1	данные отсутствуют	данные отсутствуют
3	471425.2	2260001.8	-	0.1	данные отсутствуют	данные отсутствуют
1	471685.67	2260546.74	-	0.1	данные отсутствуют	данные отсутствуют
2	471688.48	2260545.82	-	0.1	данные отсутствуют	данные отсутствуют
3	471731.48	2260531.51	-	0.1	данные отсутствуют	данные отсутствуют
4	471780.09	2260515.33	-	0.1	данные отсутствуют	данные отсутствуют



ДОКУМЕНТ ПОДПИСАН
ЭЛЕКТРОННОЙ ПОДПИСЬЮ

Сертификат: 009F0BDC181A023B64597F1E2579BEFB50

Владелец: ФЕДЕРАЛЬНАЯ СЛУЖБА ГОСУДАРСТВЕННОЙ

РЕГИСТРАЦИИ, КАДАСТРА И КАРТОГРАФИИ

Действителен: с 02.08.2024 по 26.10.2025

полное наименование должности

инициалы, фамилия

Сооружение

вид объекта недвижимости

Лист № 101 раздела 5.1

Всего листов раздела 5.1: 148

Всего разделов: 4

Всего листов выписки: 154

28.05.2025г. № КУВИ-001/2025-114117861

Кадастровый номер:

50:17:0000000:63770

5	471784.6	2260516.62	-	0.1	данные отсутствуют	данные отсутствуют
6	471823.07	2260494.44	-	0.1	данные отсутствуют	данные отсутствуют
7	471865.59	2260469.92	-	0.1	данные отсутствуют	данные отсутствуют
8	471915.12	2260443.36	-	0.1	данные отсутствуют	данные отсутствуют
9	471935.43	2260436.03	-	0.1	данные отсутствуют	данные отсутствуют
10	471967.58	2260426.15	-	0.1	данные отсутствуют	данные отсутствуют
11	471995.17	2260417.67	-	0.1	данные отсутствуют	данные отсутствуют
12	472039.05	2260404.02	-	0.1	данные отсутствуют	данные отсутствуют
13	472086.01	2260389.41	-	0.1	данные отсутствуют	данные отсутствуют
14	472098.18	2260445.29	-	0.1	данные отсутствуют	данные отсутствуют
15	472105.23	2260477.65	-	0.1	данные отсутствуют	данные отсутствуют
16	472113.29	2260514.66	-	0.1	данные отсутствуют	данные отсутствуют
17	472121.76	2260556.91	-	0.1	данные отсутствуют	данные отсутствуют
18	472129.73	2260596.71	-	0.1	данные отсутствуют	данные отсутствуют
19	472131.46	2260602.73	-	0.1	данные отсутствуют	данные отсутствуют
20	472132.7	2260607.77	-	0.1	данные отсутствуют	данные отсутствуют
21	472136.67	2260607.97	-	0.1	данные отсутствуют	данные отсутствуют



ДОКУМЕНТ ПОДПИСАН
ЭЛЕКТРОННОЙ ПОДПИСЬЮ

Сертификат: 009F0BDC181A023B64597F1E2579BEFB50

Владелец: ФЕДЕРАЛЬНАЯ СЛУЖБА ГОСУДАРСТВЕННОЙ

РЕГИСТРАЦИИ, КАДАСТРА И КАРТОГРАФИИ

Действителен: с 02.08.2024 по 26.10.2025

полное наименование должности

инициалы, фамилия

Сооружение			
вид объекта недвижимости			

Лист № 102 раздела 5.1	Всего листов раздела 5.1: 148	Всего разделов: 4	Всего листов выписки: 154
------------------------	-------------------------------	-------------------	---------------------------

28.05.2025г. № КУВИ-001/2025-114117861

Кадастровый номер: 50:17:0000000:63770

22	472138.45	2260615.57	-	0.1	данные отсутствуют	данные отсутствуют
23	472148.12	2260668.79	-	0.1	данные отсутствуют	данные отсутствуют
24	472149.66	2260677.25	-	0.1	данные отсутствуют	данные отсутствуют
25	472159.42	2260676.85	-	0.1	данные отсутствуют	данные отсутствуют
26	472171.73	2260676.35	-	0.1	данные отсутствуют	данные отсутствуют
27	472175.67	2260676.19	-	0.1	данные отсутствуют	данные отсутствуют
28	472175.54	2260674.1	-	0.1	данные отсутствуют	данные отсутствуют
29	472178.84	2260673.79	-	0.1	данные отсутствуют	данные отсутствуют
30	472178.81	2260673.55	-	0.1	данные отсутствуют	данные отсутствуют
1	471667.67	2260563.63	-	0.1	данные отсутствуют	данные отсутствуют
2	471677.8	2260614.41	-	0.1	данные отсутствуют	данные отсутствуют
3	471679.15	2260621.02	-	0.1	данные отсутствуют	данные отсутствуют
4	471680.59	2260622	-	0.1	данные отсутствуют	данные отсутствуют
5	471687.51	2260626.72	-	0.1	данные отсутствуют	данные отсутствуют
6	471708.45	2260642.18	-	0.1	данные отсутствуют	данные отсутствуют
7	471725.26	2260655.99	-	0.1	данные отсутствуют	данные отсутствуют
8	471729.72	2260660.35	-	0.1	данные отсутствуют	данные отсутствуют



ДОКУМЕНТ ПОДПИСАН
ЭЛЕКТРОННОЙ ПОДПИСЬЮ

Сертификат: 009F0BDC181A023B64597F1E2579BEFB50

Владелец: ФЕДЕРАЛЬНАЯ СЛУЖБА ГОСУДАРСТВЕННОЙ
РЕГИСТРАЦИИ, КАДАСТРА И КАРТОГРАФИИ
Действителен: с 02.08.2024 по 26.10.2025

полное наименование должности

инициалы, фамилия

Сооружение

вид объекта недвижимости

Лист № 103 раздела 5.1

Всего листов раздела 5.1: 148

Всего разделов: 4

Всего листов выписки: 154

28.05.2025г. № КУВИ-001/2025-114117861

Кадастровый номер:

50:17:0000000:63770

9	471734.08	2260664.61	-	0.1	данные отсутствуют	данные отсутствуют
10	471764.41	2260658.29	-	0.1	данные отсутствуют	данные отсутствуют
11	471795.63	2260651.78	-	0.1	данные отсутствуют	данные отсутствуют
12	471830.31	2260646.51	-	0.1	данные отсутствуют	данные отсутствуют
13	471865.8	2260641.12	-	0.1	данные отсутствуют	данные отсутствуют
14	471867.56	2260649.89	-	0.1	данные отсутствуют	данные отсутствуют
15	471904.42	2260643.47	-	0.1	данные отсутствуют	данные отсутствуют
16	471940.19	2260637.23	-	0.1	данные отсутствуют	данные отсутствуют
17	471981.05	2260628.49	-	0.1	данные отсутствуют	данные отсутствуют
18	472020.5	2260620.06	-	0.1	данные отсутствуют	данные отсутствуют
19	472064.98	2260610.55	-	0.1	данные отсутствуют	данные отсутствуют
20	472110.43	2260601.47	-	0.1	данные отсутствуют	данные отсутствуют
21	472129.73	2260596.71	-	0.1	данные отсутствуют	данные отсутствуют
22	472153.22	2260591.32	-	0.1	данные отсутствуют	данные отсутствуют
23	472193.93	2260582.13	-	0.1	данные отсутствуют	данные отсутствуют
24	472233.24	2260573.25	-	0.1	данные отсутствуют	данные отсутствуют
25	472268.14	2260565.38	-	0.1	данные отсутствуют	данные отсутствуют



ДОКУМЕНТ ПОДПИСАН
ЭЛЕКТРОННОЙ ПОДПИСЬЮ

Сертификат: 009F0BDC181A023B64597F1E2579BEFB50

Владелец: ФЕДЕРАЛЬНАЯ СЛУЖБА ГОСУДАРСТВЕННОЙ
РЕГИСТРАЦИИ, КАДАСТРА И КАРТОГРАФИИ
Действителен: с 02.08.2024 по 26.10.2025

полное наименование должности

инициалы, фамилия

Сооружение

вид объекта недвижимости

Лист № 104 раздела 5.1

Всего листов раздела 5.1: 148

Всего разделов: 4

Всего листов выписки: 154

28.05.2025г. № КУВИ-001/2025-114117861

Кадастровый номер:

50:17:0000000:63770

26	472308.56	2260556.25	-	0.1	данные отсутствуют	данные отсутствуют
27	472346.12	2260547.78	-	0.1	данные отсутствуют	данные отсутствуют
28	472379.94	2260540.14	-	0.1	данные отсутствуют	данные отсутствуют
29	472418.77	2260531.38	-	0.1	данные отсутствуют	данные отсутствуют
30	472463.19	2260521.36	-	0.1	данные отсутствуют	данные отсутствуют
31	472506.94	2260511.49	-	0.1	данные отсутствуют	данные отсутствуют
32	472545.14	2260502.87	-	0.1	данные отсутствуют	данные отсутствуют
33	472584.21	2260494.05	-	0.1	данные отсутствуют	данные отсутствуют
34	472620.66	2260510.25	-	0.1	данные отсутствуют	данные отсутствуют
35	472658.03	2260526.87	-	0.1	данные отсутствуют	данные отсутствуют
36	472703.83	2260558.17	-	0.1	данные отсутствуют	данные отсутствуют
37	472726.7	2260571.13	-	0.1	данные отсутствуют	данные отсутствуют
38	472778	2260603.23	-	0.1	данные отсутствуют	данные отсутствуют
39	472799.92	2260569.88	-	0.1	данные отсутствуют	данные отсутствуют
40	472800.34	2260569.28	-	0.1	данные отсутствуют	данные отсутствуют
41	472804.63	2260563.32	-	0.1	данные отсутствуют	данные отсутствуют
1	471617.92	2261652.69	-	0.1	данные отсутствуют	данные отсутствуют



ДОКУМЕНТ ПОДПИСАН
ЭЛЕКТРОННОЙ ПОДПИСЬЮ

Сертификат: 009F0BDC181A023B64597F1E2579BEFB50

Владелец: ФЕДЕРАЛЬНАЯ СЛУЖБА ГОСУДАРСТВЕННОЙ
РЕГИСТРАЦИИ, КАДАСТРА И КАРТОГРАФИИ
Действителен: с 02.08.2024 по 26.10.2025

полное наименование должности

инициалы, фамилия

Сооружение

вид объекта недвижимости

Лист № 105 раздела 5.1

Всего листов раздела 5.1: 148

Всего разделов: 4

Всего листов выписки: 154

28.05.2025г. № КУВИ-001/2025-114117861

Кадастровый номер:

50:17:0000000:63770

2	471608.41	2261657.44	-	0.1	данные отсутствуют	данные отсутствуют
3	471596.27	2261644.83	-	0.1	данные отсутствуют	данные отсутствуют
4	471592.53	2261645.53	-	0.1	данные отсутствуют	данные отсутствуют
5	471591.62	2261645.7	-	0.1	данные отсутствуют	данные отсутствуют
6	471590.64	2261645.89	-	0.1	данные отсутствуют	данные отсутствуют
7	471587.97	2261646.39	-	0.1	данные отсутствуют	данные отсутствуют
8	471584.41	2261647.06	-	0.1	данные отсутствуют	данные отсутствуют
1	471403.87	2261867.96	-	0.1	данные отсутствуют	данные отсутствуют
2	471405.36	2261876.45	-	0.1	данные отсутствуют	данные отсутствуют
3	471413.64	2261885.47	-	0.1	данные отсутствуют	данные отсутствуют
4	471416.38	2261907.28	-	0.1	данные отсутствуют	данные отсутствуют
5	471419.73	2261933.84	-	0.1	данные отсутствуют	данные отсутствуют
6	471432.32	2261993.5	-	0.1	данные отсутствуют	данные отсутствуют
7	471440.18	2262033.58	-	0.1	данные отсутствуют	данные отсутствуют
8	471447.86	2262072.69	-	0.1	данные отсутствуют	данные отсутствуют
9	471455.43	2262111.29	-	0.1	данные отсутствуют	данные отсутствуют
10	471466.61	2262160.93	-	0.1	данные отсутствуют	данные отсутствуют



ДОКУМЕНТ ПОДПИСАН
ЭЛЕКТРОННОЙ ПОДПИСЬЮ

Сертификат: 009F0BDC181A023B64597F1E2579BEFB50

Владелец: ФЕДЕРАЛЬНАЯ СЛУЖБА ГОСУДАРСТВЕННОЙ
РЕГИСТРАЦИИ, КАДАСТРА И КАРТОГРАФИИ
Действителен: с 02.08.2024 по 26.10.2025

полное наименование должности

инициалы, фамилия

Сооружение

вид объекта недвижимости

Лист № 106 раздела 5.1

Всего листов раздела 5.1: 148

Всего разделов: 4

Всего листов выписки: 154

28.05.2025г. № КУВИ-001/2025-114117861

Кадастровый номер:

50:17:0000000:63770

11	471452.4	2262164.31	-	0.1	данные отсутствуют	данные отсутствуют
12	471459.82	2262192.91	-	0.1	данные отсутствуют	данные отсутствуют
13	471466.45	2262206.6	-	0.1	данные отсутствуют	данные отсутствуют
14	471478.2	2262222.39	-	0.1	данные отсутствуют	данные отсутствуют
15	471485.71	2262251.87	-	0.1	данные отсутствуют	данные отсутствуют
16	471496.76	2262251.41	-	0.1	данные отсутствуют	данные отсутствуют
17	471504.19	2262263.52	-	0.1	данные отсутствуют	данные отсутствуют
18	471512.37	2262291.22	-	0.1	данные отсутствуют	данные отсутствуют
19	471515.58	2262320.98	-	0.1	данные отсутствуют	данные отсутствуют
20	471515.6	2262322.3	-	0.1	данные отсутствуют	данные отсутствуют
21	471513.3	2262323.15	-	0.1	данные отсутствуют	данные отсутствуют
22	471511.43	2262323.58	-	0.1	данные отсутствуют	данные отсутствуют
23	471510.01	2262323.85	-	0.1	данные отсутствуют	данные отсутствуют
24	471479.11	2262332.33	-	0.1	данные отсутствуют	данные отсутствуют
25	471462.98	2262332.2	-	0.1	данные отсутствуют	данные отсутствуют
26	471409.01	2262335.03	-	0.1	данные отсутствуют	данные отсутствуют
27	471365.71	2262319.42	-	0.1	данные отсутствуют	данные отсутствуют



ДОКУМЕНТ ПОДПИСАН
ЭЛЕКТРОННОЙ ПОДПИСЬЮ

Сертификат: 009F0BDC181A023B64597F1E2579BEFB50

Владелец: ФЕДЕРАЛЬНАЯ СЛУЖБА ГОСУДАРСТВЕННОЙ

РЕГИСТРАЦИИ, КАДАСТРА И КАРТОГРАФИИ

Действителен: с 02.08.2024 по 26.10.2025

полное наименование должности

инициалы, фамилия

Сооружение			
вид объекта недвижимости			
Лист № 107 раздела 5.1	Всего листов раздела 5.1: 148	Всего разделов: 4	Всего листов выписки: 154

28.05.2025г. № КУВИ-001/2025-114117861

Кадастровый номер: 50:17:0000000:63770

28	471333.6	2262307.84	-	0.1	данные отсутствуют	данные отсутствуют
29	471301.92	2262296.42	-	0.1	данные отсутствуют	данные отсутствуют
30	471264.51	2262282.94	-	0.1	данные отсутствуют	данные отсутствуют
31	471241.64	2262274.69	-	0.1	данные отсутствуют	данные отсутствуют
32	471217.05	2262265.83	-	0.1	данные отсутствуют	данные отсутствуют
33	471197.95	2262258.94	-	0.1	данные отсутствуют	данные отсутствуют
34	471196.75	2262258.51	-	0.1	данные отсутствуют	данные отсутствуют
35	471195.53	2262258.07	-	0.1	данные отсутствуют	данные отсутствуют
36	471188.15	2262255.41	-	0.1	данные отсутствуют	данные отсутствуют
1	470977.62	2261047.65	-	0.1	данные отсутствуют	данные отсутствуют
2	471005.18	2261043.87	-	0.1	данные отсутствуют	данные отсутствуют
3	471051.04	2261036	-	0.1	данные отсутствуют	данные отсутствуют
4	471095.1	2261028.44	-	0.1	данные отсутствуют	данные отсутствуют
5	471086.66	2260995.23	-	0.1	данные отсутствуют	данные отсутствуют
6	471079	2260965.11	-	0.1	данные отсутствуют	данные отсутствуют
7	471083.9	2260957.31	-	0.1	данные отсутствуют	данные отсутствуют
8	471110.02	2260951.03	-	0.1	данные отсутствуют	данные отсутствуют



ДОКУМЕНТ ПОДПИСАН
ЭЛЕКТРОННОЙ ПОДПИСЬЮ

Сертификат: 009F0BDC181A023B64597F1E2579BEFB50

Владелец: ФЕДЕРАЛЬНАЯ СЛУЖБА ГОСУДАРСТВЕННОЙ

РЕГИСТРАЦИИ, КАДАСТРА И КАРТОГРАФИИ

Действителен: с 02.08.2024 по 26.10.2025

полное наименование должности

инициалы, фамилия

Сооружение

вид объекта недвижимости

Лист № 108 раздела 5.1

Всего листов раздела 5.1: 148

Всего разделов: 4

Всего листов выписки: 154

28.05.2025г. № КУВИ-001/2025-114117861

Кадастровый номер:

50:17:0000000:63770

9	471113.31	2260942.35	-	0.1	данные отсутствуют	данные отсутствуют
10	471161.63	2260932.01	-	0.1	данные отсутствуют	данные отсутствуют
11	471171.21	2260914.99	-	0.1	данные отсутствуют	данные отсутствуют
12	471179.34	2260873.27	-	0.1	данные отсутствуют	данные отсутствуют
13	471167.19	2260874.74	-	0.1	данные отсутствуют	данные отсутствуют
14	471158.05	2260835.88	-	0.1	данные отсутствуют	данные отсутствуют
15	471157.45	2260831.78	-	0.1	данные отсутствуют	данные отсутствуют
16	471156.52	2260828.35	-	0.1	данные отсутствуют	данные отсутствуют
17	471162.11	2260820.97	-	0.1	данные отсутствуют	данные отсутствуют
18	471163	2260820.71	-	0.1	данные отсутствуют	данные отсутствуют
19	471163.83	2260820.47	-	0.1	данные отсутствуют	данные отсутствуют
20	471171.8	2260818.33	-	0.1	данные отсутствуют	данные отсутствуют
1	470914.17	2260714.38	-	0.1	данные отсутствуют	данные отсутствуют
2	470930.75	2260802.82	-	0.1	данные отсутствуют	данные отсутствуют
3	470938.85	2260846.04	-	0.1	данные отсутствуют	данные отсутствуют
4	470944.01	2260873.61	-	0.1	данные отсутствуют	данные отсутствуют
5	470949.78	2260904.36	-	0.1	данные отсутствуют	данные отсутствуют



ДОКУМЕНТ ПОДПИСАН
ЭЛЕКТРОННОЙ ПОДПИСЬЮ

Сертификат: 009F0BDC181A023B64597F1E2579BEFB50

Владелец: ФЕДЕРАЛЬНАЯ СЛУЖБА ГОСУДАРСТВЕННОЙ

РЕГИСТРАЦИИ, КАДАСТРА И КАРТОГРАФИИ

Действителен: с 02.08.2024 по 26.10.2025

полное наименование должности

инициалы, фамилия

Сооружение

вид объекта недвижимости

Лист № 109 раздела 5.1

Всего листов раздела 5.1: 148

Всего разделов: 4

Всего листов выписки: 154

28.05.2025г. № КУВИ-001/2025-114117861

Кадастровый номер:

50:17:0000000:63770

6	470955.01	2260932.27	-	0.1	данные отсутствуют	данные отсутствуют
7	470959.73	2260957.45	-	0.1	данные отсутствуют	данные отсутствуют
8	470965.65	2260989.06	-	0.1	данные отсутствуют	данные отсутствуют
9	470971.26	2261016.55	-	0.1	данные отсутствуют	данные отсутствуют
10	470977.62	2261047.65	-	0.1	данные отсутствуют	данные отсутствуют
11	470985.76	2261087.51	-	0.1	данные отсутствуют	данные отсутствуют
12	470993.13	2261123.59	-	0.1	данные отсутствуют	данные отсутствуют
13	470999.84	2261156.44	-	0.1	данные отсутствуют	данные отсутствуют
14	471007.25	2261191.95	-	0.1	данные отсутствуют	данные отсутствуют
15	471015.08	2261229.45	-	0.1	данные отсутствуют	данные отсутствуют
16	471025.25	2261279.9	-	0.1	данные отсутствуют	данные отсутствуют
17	471034.04	2261323.55	-	0.1	данные отсутствуют	данные отсутствуют
18	471043.09	2261372.26	-	0.1	данные отсутствуют	данные отсутствуют
19	471051.7	2261418.57	-	0.1	данные отсутствуют	данные отсутствуют
20	471058.43	2261454.76	-	0.1	данные отсутствуют	данные отсутствуют
21	471065.25	2261491.49	-	0.1	данные отсутствуют	данные отсутствуют
22	471072.27	2261529.22	-	0.1	данные отсутствуют	данные отсутствуют



ДОКУМЕНТ ПОДПИСАН
ЭЛЕКТРОННОЙ ПОДПИСЬЮ

Сертификат: 009F0BDC181A023B64597F1E2579BEFB50

Владелец: ФЕДЕРАЛЬНАЯ СЛУЖБА ГОСУДАРСТВЕННОЙ

РЕГИСТРАЦИИ, КАДАСТРА И КАРТОГРАФИИ

Действителен: с 02.08.2024 по 26.10.2025

полное наименование должности

инициалы, фамилия

Сооружение

вид объекта недвижимости

Лист № 110 раздела 5.1

Всего листов раздела 5.1: 148

Всего разделов: 4

Всего листов выписки: 154

28.05.2025г. № КУВИ-001/2025-114117861

Кадастровый номер:

50:17:0000000:63770

23	471078.96	2261565.21	-	0.1	данные отсутствуют	данные отсутствуют
24	471086.94	2261608.17	-	0.1	данные отсутствуют	данные отсутствуют
25	471093.52	2261643.58	-	0.1	данные отсутствуют	данные отсутствуют
26	471100.42	2261680.67	-	0.1	данные отсутствуют	данные отсутствуют
27	471108.68	2261725.1	-	0.1	данные отсутствуют	данные отсутствуют
28	471117.14	2261770.65	-	0.1	данные отсутствуют	данные отсутствуют
29	471124.99	2261812.85	-	0.1	данные отсутствуют	данные отсутствуют
30	471133.69	2261859.68	-	0.1	данные отсутствуют	данные отсутствуют
31	471140.42	2261895.71	-	0.1	данные отсутствуют	данные отсутствуют
32	471148.54	2261912.37	-	0.1	данные отсутствуют	данные отсутствуют
33	471150.93	2261912.14	-	0.1	данные отсутствуют	данные отсутствуют
34	471202.94	2261902.53	-	0.1	данные отсутствуют	данные отсутствуют
35	471250.24	2261894.61	-	0.1	данные отсутствуют	данные отсутствуют
36	471289.8	2261887.99	-	0.1	данные отсутствуют	данные отсутствуют
37	471329.57	2261881	-	0.1	данные отсутствуют	данные отсутствуют
38	471371.13	2261873.71	-	0.1	данные отсутствуют	данные отсутствуют
39	471403.87	2261867.96	-	0.1	данные отсутствуют	данные отсутствуют



ДОКУМЕНТ ПОДПИСАН
ЭЛЕКТРОННОЙ ПОДПИСЬЮ

Сертификат: 009F0BDC181A023B64597F1E2579BEFB50

Владелец: ФЕДЕРАЛЬНАЯ СЛУЖБА ГОСУДАРСТВЕННОЙ
РЕГИСТРАЦИИ, КАДАСТРА И КАРТОГРАФИИ
Действителен: с 02.08.2024 по 26.10.2025

полное наименование должности

инициалы, фамилия

Сооружение

вид объекта недвижимости

Лист № 111 раздела 5.1

Всего листов раздела 5.1: 148

Всего разделов: 4

Всего листов выписки: 154

28.05.2025г. № КУВИ-001/2025-114117861

Кадастровый номер:

50:17:0000000:63770

40	471408.11	2261867.21	-	0.1	данные отсутствуют	данные отсутствуют
41	471438.62	2261860.85	-	0.1	данные отсутствуют	данные отсутствуют
42	471469.19	2261854.47	-	0.1	данные отсутствуют	данные отсутствуют
43	471484.14	2261851.7	-	0.1	данные отсутствуют	данные отсутствуют
44	471503.13	2261828.65	-	0.1	данные отсутствуют	данные отсутствуют
45	471530.97	2261794.5	-	0.1	данные отсутствуют	данные отсутствуют
46	471559.47	2261759.55	-	0.1	данные отсутствуют	данные отсутствуют
47	471582.05	2261731.8	-	0.1	данные отсутствуют	данные отсутствуют
48	471605.71	2261702.71	-	0.1	данные отсутствуют	данные отсутствуют
49	471631.35	2261671.21	-	0.1	данные отсутствуют	данные отсутствуют
50	471617.92	2261652.69	-	0.1	данные отсутствуют	данные отсутствуют
51	471594.4	2261619.05	-	0.1	данные отсутствуют	данные отсутствуют
52	471566.62	2261579.32	-	0.1	данные отсутствуют	данные отсутствуют
53	471534.66	2261534.17	-	0.1	данные отсутствуют	данные отсутствуют
54	471500.56	2261487.58	-	0.1	данные отсутствуют	данные отсутствуют
1	470606.69	2260757.37	-	0.1	данные отсутствуют	данные отсутствуют
2	470606.09	2260755.28	-	0.1	данные отсутствуют	данные отсутствуют



ДОКУМЕНТ ПОДПИСАН
ЭЛЕКТРОННОЙ ПОДПИСЬЮ

Сертификат: 009F0BDC181A023B64597F1E2579BEFB50

Владелец: ФЕДЕРАЛЬНАЯ СЛУЖБА ГОСУДАРСТВЕННОЙ

РЕГИСТРАЦИИ, КАДАСТРА И КАРТОГРАФИИ

Действителен: с 02.08.2024 по 26.10.2025

полное наименование должности

инициалы, фамилия

Сооружение

вид объекта недвижимости

Лист № 112 раздела 5.1

Всего листов раздела 5.1: 148

Всего разделов: 4

Всего листов выписки: 154

28.05.2025г. № КУВИ-001/2025-114117861

Кадастровый номер:

50:17:0000000:63770

3	470605.88	2260754.49	-	0.1	данные отсутствуют	данные отсутствуют
4	470605.67	2260753.67	-	0.1	данные отсутствуют	данные отсутствуют
5	470594.92	2260721.7	-	0.1	данные отсутствуют	данные отсутствуют
6	470587.01	2260691.85	-	0.1	данные отсутствуют	данные отсутствуют
7	470570.81	2260630.67	-	0.1	данные отсутствуют	данные отсутствуют
8	470558.04	2260582.44	-	0.1	данные отсутствуют	данные отсутствуют
9	470552.32	2260560.83	-	0.1	данные отсутствуют	данные отсутствуют
10	470534.24	2260565.6	-	0.1	данные отсутствуют	данные отсутствуют
1	470346.6	2260844	-	0.1	данные отсутствуют	данные отсутствуют
2	470350.68	2260865.95	-	0.1	данные отсутствуют	данные отсутствуют
3	470361.87	2260912	-	0.1	данные отсутствуют	данные отсутствуют
4	470369.59	2260943.78	-	0.1	данные отсутствуют	данные отсутствуют
5	470376.79	2260973.42	-	0.1	данные отсутствуют	данные отсутствуют
6	470384.31	2261004.4	-	0.1	данные отсутствуют	данные отсутствуют
7	470392.32	2261037.37	-	0.1	данные отсутствуют	данные отсутствуют
8	470399.93	2261068.68	-	0.1	данные отсутствуют	данные отсутствуют
9	470402.46	2261082.25	-	0.1	данные отсутствуют	данные отсутствуют



ДОКУМЕНТ ПОДПИСАН
ЭЛЕКТРОННОЙ ПОДПИСЬЮ

Сертификат: 009F0BDC181A023B64597F1E2579BEFB50

Владелец: ФЕДЕРАЛЬНАЯ СЛУЖБА ГОСУДАРСТВЕННОЙ
РЕГИСТРАЦИИ, КАДАСТРА И КАРТОГРАФИИ
Действителен: с 02.08.2024 по 26.10.2025

полное наименование должности

инициалы, фамилия

Сооружение

вид объекта недвижимости

Лист № 113 раздела 5.1

Всего листов раздела 5.1: 148

Всего разделов: 4

Всего листов выписки: 154

28.05.2025г. № КУВИ-001/2025-114117861

Кадастровый номер:

50:17:0000000:63770

10	470414.27	2261130.69	-	0.1	данные отсутствуют	данные отсутствуют
11	470422.28	2261163.54	-	0.1	данные отсутствуют	данные отсутствуют
12	470430.74	2261198.24	-	0.1	данные отсутствуют	данные отсутствуют
13	470439.31	2261233.38	-	0.1	данные отсутствуют	данные отсутствуют
14	470447.61	2261267.41	-	0.1	данные отсутствуют	данные отсутствуют
15	470455.39	2261299.34	-	0.1	данные отсутствуют	данные отсутствуют
16	470464.18	2261335.39	-	0.1	данные отсутствуют	данные отсутствуют
17	470472.76	2261370.56	-	0.1	данные отсутствуют	данные отсутствуют
18	470479.84	2261401.01	-	0.1	данные отсутствуют	данные отсутствуют
19	470486.75	2261430.71	-	0.1	данные отсутствуют	данные отсутствуют
20	470492.3	2261454.57	-	0.1	данные отсутствуют	данные отсутствуют
1	470335.45	2260846.79	-	0.1	данные отсутствуют	данные отсутствуют
2	470332.81	2260835.72	-	0.1	данные отсутствуют	данные отсутствуют
3	470319.44	2260779.69	-	0.1	данные отсутствуют	данные отсутствуют
4	470308.02	2260731.82	-	0.1	данные отсутствуют	данные отсутствуют
5	470296.13	2260681.98	-	0.1	данные отсутствуют	данные отсутствуют
6	470289.26	2260653.61	-	0.1	данные отсутствуют	данные отсутствуют



ДОКУМЕНТ ПОДПИСАН
ЭЛЕКТРОННОЙ ПОДПИСЬЮ

Сертификат: 009F0BDC181A023B64597F1E2579BEFB50

Владелец: ФЕДЕРАЛЬНАЯ СЛУЖБА ГОСУДАРСТВЕННОЙ
РЕГИСТРАЦИИ, КАДАСТРА И КАРТОГРАФИИ
Действителен: с 02.08.2024 по 26.10.2025

полное наименование должности

инициалы, фамилия

Сооружение

вид объекта недвижимости

Лист № 114 раздела 5.1

Всего листов раздела 5.1: 148

Всего разделов: 4

Всего листов выписки: 154

28.05.2025г. № КУВИ-001/2025-114117861

Кадастровый номер:

50:17:0000000:63770

7	470286.41	2260642.16	-	0.1	данные отсутствуют	данные отсутствуют
8	470275.82	2260594.6	-	0.1	данные отсутствуют	данные отсутствуют
9	470264.15	2260542.21	-	0.1	данные отсутствуют	данные отсутствуют
10	470253.95	2260496.72	-	0.1	данные отсутствуют	данные отсутствуют
11	470244.21	2260453.29	-	0.1	данные отсутствуют	данные отсутствуют
12	470232.93	2260402.97	-	0.1	данные отсутствуют	данные отсутствуют
1	469958.78	2261043	-	0.1	данные отсутствуют	данные отсутствуют
2	469958.42	2261041.75	-	0.1	данные отсутствуют	данные отсутствуют
3	469955.68	2261032.21	-	0.1	данные отсутствуют	данные отсутствуют
4	469954.62	2261015.71	-	0.1	данные отсутствуют	данные отсутствуют
5	469950.95	2260979.71	-	0.1	данные отсутствуют	данные отсутствуют
6	469946.77	2260938.79	-	0.1	данные отсутствуют	данные отсутствуют
7	469944.8	2260924.38	-	0.1	данные отсутствуют	данные отсутствуют
8	470037.41	2260911.87	-	0.1	данные отсутствуют	данные отсутствуют
9	470085.45	2260902.17	-	0.1	данные отсутствуют	данные отсутствуют
10	470133.89	2260892.4	-	0.1	данные отсутствуют	данные отсутствуют
11	470173.35	2260884.44	-	0.1	данные отсутствуют	данные отсутствуют



ДОКУМЕНТ ПОДПИСАН
ЭЛЕКТРОННОЙ ПОДПИСЬЮ

Сертификат: 009F0BDC181A023B64597F1E2579BEFB50

Владелец: ФЕДЕРАЛЬНАЯ СЛУЖБА ГОСУДАРСТВЕННОЙ

РЕГИСТРАЦИИ, КАДАСТРА И КАРТОГРАФИИ

Действителен: с 02.08.2024 по 26.10.2025

полное наименование должности

инициалы, фамилия

Сооружение

вид объекта недвижимости

Лист № 115 раздела 5.1

Всего листов раздела 5.1: 148

Всего разделов: 4

Всего листов выписки: 154

28.05.2025г. № КУВИ-001/2025-114117861

Кадастровый номер:

50:17:0000000:63770

12	470218.77	2260875.27	-	0.1	данные отсутствуют	данные отсутствуют
13	470266.71	2260863.65	-	0.1	данные отсутствуют	данные отсутствуют
14	470310.33	2260853.08	-	0.1	данные отсутствуют	данные отсутствуют
15	470335.45	2260846.79	-	0.1	данные отсутствуют	данные отсутствуют
16	470346.6	2260844	-	0.1	данные отсутствуют	данные отсутствуют
17	470403.9	2260829.66	-	0.1	данные отсутствуют	данные отсутствуют
18	470455.18	2260816.82	-	0.1	данные отсутствуют	данные отсутствуют
19	470472.92	2260812.54	-	0.1	данные отсутствуют	данные отсутствуют
20	470480.39	2260810.75	-	0.1	данные отсутствуют	данные отсутствуют
21	470479.42	2260806.7	-	0.1	данные отсутствуют	данные отсутствуют
22	470508.27	2260799.78	-	0.1	данные отсутствуют	данные отсутствуют
23	470509.25	2260803.88	-	0.1	данные отсутствуют	данные отсутствуют
24	470564.23	2260790.16	-	0.1	данные отсутствуют	данные отсутствуют
25	470601.59	2260780.84	-	0.1	данные отсутствуют	данные отсутствуют
26	470604.7	2260765.87	-	0.1	данные отсутствуют	данные отсутствуют
27	470606.41	2260757.7	-	0.1	данные отсутствуют	данные отсутствуют
28	470606.69	2260757.37	-	0.1	данные отсутствуют	данные отсутствуют



ДОКУМЕНТ ПОДПИСАН
ЭЛЕКТРОННОЙ ПОДПИСЬЮ

Сертификат: 009F0BDC181A023B64597F1E2579BEFB50

Владелец: ФЕДЕРАЛЬНАЯ СЛУЖБА ГОСУДАРСТВЕННОЙ

РЕГИСТРАЦИИ, КАДАСТРА И КАРТОГРАФИИ

Действителен: с 02.08.2024 по 26.10.2025

полное наименование должности

инициалы, фамилия

Сооружение			
вид объекта недвижимости			
Лист № 116 раздела 5.1	Всего листов раздела 5.1: 148	Всего разделов: 4	Всего листов выписки: 154

28.05.2025г. № КУВИ-001/2025-114117861

Кадастровый номер: 50:17:0000000:63770

29	470611.25	2260751.97	-	0.1	данные отсутствуют	данные отсутствуют
30	470624.57	2260748.01	-	0.1	данные отсутствуют	данные отсутствуют
31	470638.42	2260745.27	-	0.1	данные отсутствуют	данные отсутствуют
32	470677.63	2260736.63	-	0.1	данные отсутствуют	данные отсутствуют
33	470722.79	2260759.61	-	0.1	данные отсутствуют	данные отсутствуют
34	470901.96	2260717.15	-	0.1	данные отсутствуют	данные отсутствуют
35	470910.21	2260715.28	-	0.1	данные отсутствуют	данные отсутствуют
36	470914.17	2260714.38	-	0.1	данные отсутствуют	данные отсутствуют
37	470943.3	2260707.77	-	0.1	данные отсутствуют	данные отсутствуют
38	470979.21	2260698.53	-	0.1	данные отсутствуют	данные отсутствуют
39	471012.63	2260689.93	-	0.1	данные отсутствуют	данные отсутствуют
40	471033.18	2260684.64	-	0.1	данные отсутствуют	данные отсутствуют
41	471022.23	2260640.51	-	0.1	данные отсутствуют	данные отсутствуют
42	471011.18	2260595.99	-	0.1	данные отсутствуют	данные отсутствуют
43	471004.38	2260568.59	-	0.1	данные отсутствуют	данные отсутствуют
44	471000.21	2260538.2	-	0.1	данные отсутствуют	данные отсутствуют
45	470995.93	2260507.02	-	0.1	данные отсутствуют	данные отсутствуют



ДОКУМЕНТ ПОДПИСАН
ЭЛЕКТРОННОЙ ПОДПИСЬЮ

Сертификат: 009F0BDC181A023B64597F1E2579BEFB50

Владелец: ФЕДЕРАЛЬНАЯ СЛУЖБА ГОСУДАРСТВЕННОЙ

РЕГИСТРАЦИИ, КАДАСТРА И КАРТОГРАФИИ

Действителен: с 02.08.2024 по 26.10.2025

полное наименование должности

инициалы, фамилия

Сооружение

вид объекта недвижимости

Лист № 117 раздела 5.1

Всего листов раздела 5.1: 148

Всего разделов: 4

Всего листов выписки: 154

28.05.2025г. № КУВИ-001/2025-114117861

Кадастровый номер:

50:17:0000000:63770

46	470987.81	2260455.2	-	0.1	данные отсутствуют	данные отсутствуют
47	471042.44	2260448.7	-	0.1	данные отсутствуют	данные отсутствуют
48	471090.09	2260443.03	-	0.1	данные отсутствуют	данные отсутствуют
49	471114.36	2260440.15	-	0.1	данные отсутствуют	данные отсутствуют
50	471142.24	2260436.83	-	0.1	данные отсутствуют	данные отсутствуют
51	471178.19	2260433.52	-	0.1	данные отсутствуют	данные отсутствуют
52	471215.39	2260430.09	-	0.1	данные отсутствуют	данные отсутствуют
53	471249.93	2260426.77	-	0.1	данные отсутствуют	данные отсутствуют
54	471283.83	2260423.51	-	0.1	данные отсутствуют	данные отсутствуют
55	471313.42	2260420.67	-	0.1	данные отсутствуют	данные отсутствуют
56	471369.17	2260415.31	-	0.1	данные отсутствуют	данные отсутствуют
57	471379.13	2260459.11	-	0.1	данные отсутствуют	данные отсутствуют
58	471388.76	2260501.47	-	0.1	данные отсутствуют	данные отсутствуют
59	471398.04	2260542.31	-	0.1	данные отсутствуют	данные отсутствуют
60	471407.51	2260583.99	-	0.1	данные отсутствуют	данные отсутствуют
61	471416.51	2260623.55	-	0.1	данные отсутствуют	данные отсутствуют
62	471472.84	2260618.23	-	0.1	данные отсутствуют	данные отсутствуют



ДОКУМЕНТ ПОДПИСАН
ЭЛЕКТРОННОЙ ПОДПИСЬЮ

Сертификат: 009F0BDC181A023B64597F1E2579BEFB50

Владелец: ФЕДЕРАЛЬНАЯ СЛУЖБА ГОСУДАРСТВЕННОЙ
РЕГИСТРАЦИИ, КАДАСТРА И КАРТОГРАФИИ
Действителен: с 02.08.2024 по 26.10.2025

полное наименование должности

инициалы, фамилия

Сооружение

вид объекта недвижимости

Лист № 118 раздела 5.1

Всего листов раздела 5.1: 148

Всего разделов: 4

Всего листов выписки: 154

28.05.2025г. № КУВИ-001/2025-114117861

Кадастровый номер:

50:17:0000000:63770

63	471519.66	2260613.24	-	0.1	данные отсутствуют	данные отсутствуют
64	471524.99	2260615.08	-	0.1	данные отсутствуют	данные отсутствуют
65	471560.67	2260607.37	-	0.1	данные отсутствуют	данные отсутствуют
66	471604.66	2260594.98	-	0.1	данные отсутствуют	данные отсутствуют
67	471605.67	2260594.48	-	0.1	данные отсутствуют	данные отсутствуют
68	471608.57	2260593.72	-	0.1	данные отсутствуют	данные отсутствуют
69	471621.46	2260602.4	-	0.1	данные отсутствуют	данные отсутствуют
70	471650.19	2260593.5	-	0.1	данные отсутствуют	данные отсутствуют
71	471652.15	2260592.89	-	0.1	данные отсутствуют	данные отсутствуют
72	471652.98	2260591.08	-	0.1	данные отсутствуют	данные отсутствуют
73	471657.56	2260581.08	-	0.1	данные отсутствуют	данные отсутствуют
74	471658.67	2260578.39	-	0.1	данные отсутствуют	данные отсутствуют
75	471666.14	2260564.4	-	0.1	данные отсутствуют	данные отсутствуют
76	471667.67	2260563.63	-	0.1	данные отсутствуют	данные отсутствуют
77	471673.44	2260560.72	-	0.1	данные отсутствуют	данные отсутствуют
78	471687.11	2260554.22	-	0.1	данные отсутствуют	данные отсутствуют
79	471685.67	2260546.74	-	0.1	данные отсутствуют	данные отсутствуют



ДОКУМЕНТ ПОДПИСАН
ЭЛЕКТРОННОЙ ПОДПИСЬЮ

Сертификат: 009F0BDC181A023B64597F1E2579BEFB50

Владелец: ФЕДЕРАЛЬНАЯ СЛУЖБА ГОСУДАРСТВЕННОЙ
РЕГИСТРАЦИИ, КАДАСТРА И КАРТОГРАФИИ
Действителен: с 02.08.2024 по 26.10.2025

полное наименование должности

инициалы, фамилия

Сооружение

вид объекта недвижимости

Лист № 119 раздела 5.1

Всего листов раздела 5.1: 148

Всего разделов: 4

Всего листов выписки: 154

28.05.2025г. № КУВИ-001/2025-114117861

Кадастровый номер:

50:17:0000000:63770

80	471680.04	2260514.93	-	0.1	данные отсутствуют	данные отсутствуют
81	471674.98	2260486.39	-	0.1	данные отсутствуют	данные отсутствуют
82	471669.82	2260457.31	-	0.1	данные отсутствуют	данные отсутствуют
83	471664.37	2260426.55	-	0.1	данные отсутствуют	данные отсутствуют
84	471658.44	2260393.08	-	0.1	данные отсутствуют	данные отсутствуют
85	471651.72	2260355.2	-	0.1	данные отсутствуют	данные отсутствуют
86	471646.49	2260325.68	-	0.1	данные отсутствуют	данные отсутствуют
87	471641.72	2260298.77	-	0.1	данные отсутствуют	данные отсутствуют
88	471634.45	2260257.76	-	0.1	данные отсутствуют	данные отсутствуют
89	471627.9	2260220.8	-	0.1	данные отсутствуют	данные отсутствуют
90	471620.91	2260181.36	-	0.1	данные отсутствуют	данные отсутствуют
91	471613.57	2260139.94	-	0.1	данные отсутствуют	данные отсутствуют
92	471604.94	2260091.28	-	0.1	данные отсутствуют	данные отсутствуют
93	471599.91	2260055.76	-	0.1	данные отсутствуют	данные отсутствуют
94	471595.1	2260021.73	-	0.1	данные отсутствуют	данные отсутствуют
95	471584.14	2260022.52	-	0.1	данные отсутствуют	данные отсутствуют
96	471535.11	2260026.03	-	0.1	данные отсутствуют	данные отсутствуют



ДОКУМЕНТ ПОДПИСАН
ЭЛЕКТРОННОЙ ПОДПИСЬЮ

Сертификат: 009F0BDC181A023B64597F1E2579BEFB50

Владелец: ФЕДЕРАЛЬНАЯ СЛУЖБА ГОСУДАРСТВЕННОЙ

РЕГИСТРАЦИИ, КАДАСТРА И КАРТОГРАФИИ

Действителен: с 02.08.2024 по 26.10.2025

полное наименование должности

инициалы, фамилия

Сооружение

вид объекта недвижимости

Лист № 120 раздела 5.1

Всего листов раздела 5.1: 148

Всего разделов: 4

Всего листов выписки: 154

28.05.2025г. № КУВИ-001/2025-114117861

Кадастровый номер:

50:17:0000000:63770

97	471483.29	2260029.74	-	0.1	данные отсутствуют	данные отсутствуют
98	471466.67	2260030.62	-	0.1	данные отсутствуют	данные отсутствуют
99	471439.83	2260022.24	-	0.1	данные отсутствуют	данные отсутствуют
100	471429.23	2260001.02	-	0.1	данные отсутствуют	данные отсутствуют
101	471426.37	2259990.43	-	0.1	данные отсутствуют	данные отсутствуют
102	471424.87	2259986.4	-	0.1	данные отсутствуют	данные отсутствуют
103	471424.54	2259985.48	-	0.1	данные отсутствуют	данные отсутствуют
1	470342.9	2261847.74	-	0.1	данные отсутствуют	данные отсутствуют
2	470343.92	2261847.52	-	0.1	данные отсутствуют	данные отсутствуют
3	470353.76	2261845.41	-	0.1	данные отсутствуют	данные отсутствуют
4	470361.45	2261843.76	-	0.1	данные отсутствуют	данные отсутствуют
1	470311.5	2261722.29	-	0.1	данные отсутствуют	данные отсутствуют
2	470299.84	2261723.32	-	0.1	данные отсутствуют	данные отсутствуют
3	470268.42	2261726.34	-	0.1	данные отсутствуют	данные отсутствуют
4	470242.28	2261760.9	-	0.1	данные отсутствуют	данные отсутствуют
5	470188.99	2261747.47	-	0.1	данные отсутствуют	данные отсутствуют
6	470184.71	2261746.09	-	0.1	данные отсутствуют	данные отсутствуют



ДОКУМЕНТ ПОДПИСАН
ЭЛЕКТРОННОЙ ПОДПИСЬЮ

Сертификат: 009F0BDC181A023B64597F1E2579BEFB50

Владелец: ФЕДЕРАЛЬНАЯ СЛУЖБА ГОСУДАРСТВЕННОЙ
РЕГИСТРАЦИИ, КАДАСТРА И КАРТОГРАФИИ
Действителен: с 02.08.2024 по 26.10.2025

полное наименование должности

инициалы, фамилия

Сооружение

вид объекта недвижимости

Лист № 121 раздела 5.1

Всего листов раздела 5.1: 148

Всего разделов: 4

Всего листов выписки: 154

28.05.2025г. № КУВИ-001/2025-114117861

Кадастровый номер:

50:17:0000000:63770

7	470179.7	2261743.71	-	0.1	данные отсутствуют	данные отсутствуют
8	470160.31	2261777.2	-	0.1	данные отсутствуют	данные отсутствуют
9	470155.21	2261774.04	-	0.1	данные отсутствуют	данные отсутствуют
1	469922.21	2263175.61	-	0.1	данные отсутствуют	данные отсутствуют
2	469933.87	2263169.48	-	0.1	данные отсутствуют	данные отсутствуют
3	469947.07	2263196.84	-	0.1	данные отсутствуют	данные отсутствуют
4	469953.41	2263209.54	-	0.1	данные отсутствуют	данные отсутствуют
5	469968.02	2263238.75	-	0.1	данные отсутствуют	данные отсутствуют
6	469978.86	2263234.73	-	0.1	данные отсутствуют	данные отсутствуют
7	470023.74	2263218.09	-	0.1	данные отсутствуют	данные отсутствуют
8	470072.35	2263200.06	-	0.1	данные отсутствуют	данные отсутствуют
9	470105.32	2263187.83	-	0.1	данные отсутствуют	данные отсутствуют
10	470111.41	2263201.46	-	0.1	данные отсутствуют	данные отсутствуют
11	470135.9	2263256.28	-	0.1	данные отсутствуют	данные отсутствуют
12	470122.45	2263263.57	-	0.1	данные отсутствуют	данные отсутствуют
13	470126.64	2263271.85	-	0.1	данные отсутствуют	данные отсутствуют
14	470130.92	2263269.71	-	0.1	данные отсутствуют	данные отсутствуют



ДОКУМЕНТ ПОДПИСАН
ЭЛЕКТРОННОЙ ПОДПИСЬЮ

Сертификат: 009F0BDC181A023B64597F1E2579BEFB50

Владелец: ФЕДЕРАЛЬНАЯ СЛУЖБА ГОСУДАРСТВЕННОЙ

РЕГИСТРАЦИИ, КАДАСТРА И КАРТОГРАФИИ

Действителен: с 02.08.2024 по 26.10.2025

полное наименование должности

инициалы, фамилия

Сооружение

вид объекта недвижимости

Лист № 122 раздела 5.1

Всего листов раздела 5.1: 148

Всего разделов: 4

Всего листов выписки: 154

28.05.2025г. № КУВИ-001/2025-114117861

Кадастровый номер:

50:17:0000000:63770

1	466254.72	2259770.31	-	0.1	данные отсутствуют	данные отсутствуют
2	466254.85	2259769.96	-	0.1	данные отсутствуют	данные отсутствуют
1	467323.95	2257830.92	-	0.1	данные отсутствуют	данные отсутствуют
2	467325.44	2257830.96	-	0.1	данные отсутствуют	данные отсутствуют
1	467239.86	2256510.61	-	0.1	данные отсутствуют	данные отсутствуют
2	467241.42	2256510.93	-	0.1	данные отсутствуют	данные отсутствуют
3	467243.98	2256511.14	-	0.1	данные отсутствуют	данные отсутствуют
1	470665.31	2264394.01	-	0.1	данные отсутствуют	данные отсутствуют
2	470665.01	2264396.8	-	0.1	данные отсутствуют	данные отсутствуют
3	470662.71	2264396.64	-	0.1	данные отсутствуют	данные отсутствуют
4	470662.35	2264396.73	-	0.1	данные отсутствуют	данные отсутствуют
5	470662.07	2264396.8	-	0.1	данные отсутствуют	данные отсутствуют
6	470661.85	2264396.88	-	0.1	данные отсутствуют	данные отсутствуют
7	470661.67	2264396.97	-	0.1	данные отсутствуют	данные отсутствуют
8	470661.51	2264397.1	-	0.1	данные отсутствуют	данные отсутствуют
9	470661.34	2264397.27	-	0.1	данные отсутствуют	данные отсутствуют
10	470661.15	2264397.5	-	0.1	данные отсутствуют	данные отсутствуют



ДОКУМЕНТ ПОДПИСАН
ЭЛЕКТРОННОЙ ПОДПИСЬЮ

Сертификат: 009F0BDC181A023B64597F1E2579BEFB50

Владелец: ФЕДЕРАЛЬНАЯ СЛУЖБА ГОСУДАРСТВЕННОЙ
РЕГИСТРАЦИИ, КАДАСТРА И КАРТОГРАФИИ
Действителен: с 02.08.2024 по 26.10.2025

полное наименование должности

инициалы, фамилия

Сооружение

вид объекта недвижимости

Лист № 123 раздела 5.1

Всего листов раздела 5.1: 148

Всего разделов: 4

Всего листов выписки: 154

28.05.2025г. № КУВИ-001/2025-114117861

Кадастровый номер:

50:17:0000000:63770

11	470660.92	2264397.8	-	0.1	данные отсутствуют	данные отсутствуют
12	470660.66	2264400.77	-	0.1	данные отсутствуют	данные отсутствуют
13	470660.25	2264404.56	-	0.1	данные отсутствуют	данные отсутствуют
14	470659.84	2264410.57	-	0.1	данные отсутствуют	данные отсутствуют
15	470659.62	2264414.81	-	0.1	данные отсутствуют	данные отсутствуют
16	470659.05	2264425.41	-	0.1	данные отсутствуют	данные отсутствуют
17	470658.88	2264428.73	-	0.1	данные отсутствуют	данные отсутствуют
18	470659.03	2264434.88	-	0.1	данные отсутствуют	данные отсутствуют
19	470659.3	2264440.77	-	0.1	данные отсутствуют	данные отсутствуют
20	470659.35	2264441.38	-	0.1	данные отсутствуют	данные отсутствуют
21	470659.58	2264441.94	-	0.1	данные отсутствуют	данные отсутствуют
22	470659.84	2264442.28	-	0.1	данные отсутствуют	данные отсутствуют
23	470660.18	2264442.56	-	0.1	данные отсутствуют	данные отсутствуют
24	470660.84	2264442.83	-	0.1	данные отсутствуют	данные отсутствуют
25	470661.03	2264442.98	-	0.1	данные отсутствуют	данные отсутствуют
26	470661.2	2264443.15	-	0.1	данные отсутствуют	данные отсутствуют
27	470661.43	2264443.49	-	0.1	данные отсутствуют	данные отсутствуют



ДОКУМЕНТ ПОДПИСАН
ЭЛЕКТРОННОЙ ПОДПИСЬЮ

Сертификат: 009F0BDC181A023B64597F1E2579BEFB50

Владелец: ФЕДЕРАЛЬНАЯ СЛУЖБА ГОСУДАРСТВЕННОЙ

РЕГИСТРАЦИИ, КАДАСТРА И КАРТОГРАФИИ

Действителен: с 02.08.2024 по 26.10.2025

полное наименование должности

инициалы, фамилия

Сооружение			
вид объекта недвижимости			
Лист № 124 раздела 5.1	Всего листов раздела 5.1: 148	Всего разделов: 4	Всего листов выписки: 154

28.05.2025г. № КУВИ-001/2025-114117861

Кадастровый номер: 50:17:0000000:63770

28	470661.58	2264443.86	-	0.1	данные отсутствуют	данные отсутствуют
29	470662.64	2264446.96	-	0.1	данные отсутствуют	данные отсутствуют
30	470663.62	2264450.69	-	0.1	данные отсутствуют	данные отсутствуют
31	470666.69	2264461.5	-	0.1	данные отсутствуют	данные отсутствуют
32	470674.97	2264490.52	-	0.1	данные отсутствуют	данные отсутствуют
33	470680.16	2264513.04	-	0.1	данные отсутствуют	данные отсутствуют
34	470685.56	2264535.33	-	0.1	данные отсутствуют	данные отсутствуют
35	470692.13	2264558.2	-	0.1	данные отсутствуют	данные отсутствуют
36	470696.56	2264573.91	-	0.1	данные отсутствуют	данные отсутствуют
37	470699.71	2264586.64	-	0.1	данные отсутствуют	данные отсутствуют
38	470706.37	2264613.32	-	0.1	данные отсутствуют	данные отсутствуют
39	470711.64	2264630.41	-	0.1	данные отсутствуют	данные отсутствуют
40	470716.05	2264646.75	-	0.1	данные отсутствуют	данные отсутствуют
41	470723.34	2264672.85	-	0.1	данные отсутствуют	данные отсутствуют
42	470728.73	2264691.62	-	0.1	данные отсутствуют	данные отсутствуют
43	470738.81	2264730.24	-	0.1	данные отсутствуют	данные отсутствуют
44	470745.12	2264754.6	-	0.1	данные отсутствуют	данные отсутствуют



ДОКУМЕНТ ПОДПИСАН
ЭЛЕКТРОННОЙ ПОДПИСЬЮ

Сертификат: 009F0BDC181A023B64597F1E2579BEFB50

Владелец: ФЕДЕРАЛЬНАЯ СЛУЖБА ГОСУДАРСТВЕННОЙ
РЕГИСТРАЦИИ, КАДАСТРА И КАРТОГРАФИИ
Действителен: с 02.08.2024 по 26.10.2025

полное наименование должности

инициалы, фамилия

Сооружение			
вид объекта недвижимости			
Лист № 125 раздела 5.1	Всего листов раздела 5.1: 148	Всего разделов: 4	Всего листов выписки: 154

28.05.2025г. № КУВИ-001/2025-114117861

Кадастровый номер: 50:17:0000000:63770

45	470748.19	2264767.14	-	0.1	данные отсутствуют	данные отсутствуют
46	470748.08	2264769.24	-	0.1	данные отсутствуют	данные отсутствуют
47	470746.33	2264773.76	-	0.1	данные отсутствуют	данные отсутствуют
48	470740.94	2264781.47	-	0.1	данные отсутствуют	данные отсутствуют
49	470728.32	2264793.99	-	0.1	данные отсутствуют	данные отсутствуют
50	470722.6	2264799.96	-	0.1	данные отсутствуют	данные отсутствуют
51	470716.88	2264806.14	-	0.1	данные отсутствуют	данные отсутствуют
52	470710.85	2264813.76	-	0.1	данные отсутствуют	данные отсутствуют
53	470707.08	2264819.18	-	0.1	данные отсутствуют	данные отсутствуют
54	470699.51	2264830.71	-	0.1	данные отсутствуют	данные отсутствуют
55	470686.08	2264847.65	-	0.1	данные отсутствуют	данные отсутствуют
56	470677.52	2264859.3	-	0.1	данные отсутствуют	данные отсутствуют
57	470672.48	2264865.42	-	0.1	данные отсутствуют	данные отсутствуют
58	470663.71	2264877.53	-	0.1	данные отсутствуют	данные отсутствуют
59	470654.98	2264889.63	-	0.1	данные отсутствуют	данные отсутствуют
60	470654.77	2264889.78	-	0.1	данные отсутствуют	данные отсутствуют
61	470654.52	2264889.87	-	0.1	данные отсутствуют	данные отсутствуют



ДОКУМЕНТ ПОДПИСАН
ЭЛЕКТРОННОЙ ПОДПИСЬЮ

Сертификат: 009F0BDC181A023B64597F1E2579BEFB50

Владелец: ФЕДЕРАЛЬНАЯ СЛУЖБА ГОСУДАРСТВЕННОЙ
РЕГИСТРАЦИИ, КАДАСТРА И КАРТОГРАФИИ
Действителен: с 02.08.2024 по 26.10.2025

полное наименование должности

инициалы, фамилия

Сооружение							
вид объекта недвижимости							
Лист № 126 раздела 5.1		Всего листов раздела 5.1: 148		Всего разделов: 4		Всего листов выписки: 154	
28.05.2025г. № КУВИ-001/2025-114117861							
Кадастровый номер:				50:17:0000000:63770			
62	470654.08	2264889.86	-	0.1	данные отсутствуют	данные отсутствуют	
63	470653.69	2264889.66	-	0.1	данные отсутствуют	данные отсутствуют	
64	470651.35	2264887.8	-	0.1	данные отсутствуют	данные отсутствуют	
65	470651.07	2264887.65	-	0.1	данные отсутствуют	данные отсутствуют	
66	470650.74	2264887.61	-	0.1	данные отсутствуют	данные отсутствуют	
67	470650.45	2264887.69	-	0.1	данные отсутствуют	данные отсутствуют	
68	470650.21	2264887.86	-	0.1	данные отсутствуют	данные отсутствуют	
69	470641.41	2264898.89	-	0.1	данные отсутствуют	данные отсутствуют	
70	470627.73	2264913.35	-	0.1	данные отсутствуют	данные отсутствуют	
71	470622.92	2264918.76	-	0.1	данные отсутствуют	данные отсутствуют	
72	470617.22	2264926.64	-	0.1	данные отсутствуют	данные отсутствуют	
73	470607.83	2264938.83	-	0.1	данные отсутствуют	данные отсутствуют	
74	470607.58	2264939.15	-	0.1	данные отсутствуют	данные отсутствуют	
75	470607.4	2264939.41	-	0.1	данные отсутствуют	данные отсутствуют	
76	470607.3	2264939.61	-	0.1	данные отсутствуют	данные отсутствуют	
77	470607.26	2264939.78	-	0.1	данные отсутствуют	данные отсутствуют	
78	470607.3	2264939.93	-	0.1	данные отсутствуют	данные отсутствуют	



ДОКУМЕНТ ПОДПИСАН
ЭЛЕКТРОННОЙ ПОДПИСЬЮ

Сертификат: 009F0BDC181A023B64597F1E2579BEFB50

Владелец: ФЕДЕРАЛЬНАЯ СЛУЖБА ГОСУДАРСТВЕННОЙ
РЕГИСТРАЦИИ, КАДАСТРА И КАРТОГРАФИИ
Действителен: с 02.08.2024 по 26.10.2025

полное наименование должности

инициалы, фамилия

Сооружение			
вид объекта недвижимости			

Лист № 127 раздела 5.1	Всего листов раздела 5.1: 148	Всего разделов: 4	Всего листов выписки: 154
------------------------	-------------------------------	-------------------	---------------------------

28.05.2025г. № КУВИ-001/2025-114117861

Кадастровый номер: 50:17:0000000:63770

79	470607.42	2264940.08	-	0.1	данные отсутствуют	данные отсутствуют
80	470607.58	2264940.23	-	0.1	данные отсутствуют	данные отсутствуют
81	470607.87	2264940.48	-	0.1	данные отсутствуют	данные отсутствуют
82	470610.56	2264942.7	-	0.1	данные отсутствуют	данные отсутствуют
83	470613.51	2264945.12	-	0.1	данные отсутствуют	данные отсутствуют
84	470613.69	2264945.27	-	0.1	данные отсутствуют	данные отсутствуют
85	470613.83	2264945.37	-	0.1	данные отсутствуют	данные отсутствуют
86	470613.91	2264945.41	-	0.1	данные отсутствуют	данные отсутствуют
1	469743.92	2263011.16	-	0.1	данные отсутствуют	данные отсутствуют
2	469746.16	2263017.37	-	0.1	данные отсутствуют	данные отсутствуют
3	469758.33	2263055.41	-	0.1	данные отсутствуют	данные отсутствуют
4	469768.45	2263080.9	-	0.1	данные отсутствуют	данные отсутствуют
5	469777.46	2263119.69	-	0.1	данные отсутствуют	данные отсутствуют
6	469810.97	2263105.06	-	0.1	данные отсутствуют	данные отсутствуют
7	469841.53	2263141.6	-	0.1	данные отсутствуют	данные отсутствуют
8	469868.35	2263173.67	-	0.1	данные отсутствуют	данные отсутствуют
9	469870.92	2263177.99	-	0.1	данные отсутствуют	данные отсутствуют



ДОКУМЕНТ ПОДПИСАН
ЭЛЕКТРОННОЙ ПОДПИСЬЮ

Сертификат: 009F0BDC181A023B64597F1E2579BEFB50

Владелец: ФЕДЕРАЛЬНАЯ СЛУЖБА ГОСУДАРСТВЕННОЙ
РЕГИСТРАЦИИ, КАДАСТРА И КАРТОГРАФИИ
Действителен: с 02.08.2024 по 26.10.2025

полное наименование должности

инициалы, фамилия

Сооружение			
вид объекта недвижимости			
Лист № 128 раздела 5.1	Всего листов раздела 5.1: 148	Всего разделов: 4	Всего листов выписки: 154

28.05.2025г. № КУВИ-001/2025-114117861

Кадастровый номер: 50:17:0000000:63770

10	469871.61	2263178.77	-	0.1	данные отсутствуют	данные отсутствуют
11	469920.03	2263170.82	-	0.1	данные отсутствуют	данные отсутствуют
12	469922.21	2263175.61	-	0.1	данные отсутствуют	данные отсутствуют
13	469933.65	2263197.36	-	0.1	данные отсутствуют	данные отсутствуют
14	469929.23	2263199.24	-	0.1	данные отсутствуют	данные отсутствуют
15	469924.89	2263201.16	-	0.1	данные отсутствуют	данные отсутствуют
1	469960.34	2260936.72	-	0.1	данные отсутствуют	данные отсутствуют
2	469977.19	2260934.14	-	0.1	данные отсутствуют	данные отсутствуют
3	470006.53	2260929.67	-	0.1	данные отсутствуют	данные отсутствуют
4	470038.85	2260924.36	-	0.1	данные отсутствуют	данные отсутствуют
5	470073	2260918.76	-	0.1	данные отсутствуют	данные отсутствуют
6	470118.55	2260912.04	-	0.1	данные отсутствуют	данные отсутствуют
7	470129.37	2260956.97	-	0.1	данные отсутствуют	данные отсутствуют
8	470136.66	2260987.27	-	0.1	данные отсутствуют	данные отсутствуют
9	470143.28	2261014.78	-	0.1	данные отсутствуют	данные отсутствуют
10	470149.86	2261042.1	-	0.1	данные отсутствуют	данные отсутствуют
11	470156.1	2261067.87	-	0.1	данные отсутствуют	данные отсутствуют



ДОКУМЕНТ ПОДПИСАН
ЭЛЕКТРОННОЙ ПОДПИСЬЮ

Сертификат: 009F0BDC181A023B64597F1E2579BEFB50

Владелец: ФЕДЕРАЛЬНАЯ СЛУЖБА ГОСУДАРСТВЕННОЙ

РЕГИСТРАЦИИ, КАДАСТРА И КАРТОГРАФИИ

Действителен: с 02.08.2024 по 26.10.2025

полное наименование должности

инициалы, фамилия

Сооружение

вид объекта недвижимости

Лист № 129 раздела 5.1

Всего листов раздела 5.1: 148

Всего разделов: 4

Всего листов выписки: 154

28.05.2025г. № КУВИ-001/2025-114117861

Кадастровый номер:

50:17:0000000:63770

12	470163.15	2261096.99	-	0.1	данные отсутствуют	данные отсутствуют
13	470169.62	2261123.71	-	0.1	данные отсутствуют	данные отсутствуют
14	470176.36	2261151.55	-	0.1	данные отсутствуют	данные отсутствуют
15	470182.66	2261177.6	-	0.1	данные отсутствуют	данные отсутствуют
16	470188.15	2261200.27	-	0.1	данные отсутствуют	данные отсутствуют
17	470193.84	2261223.77	-	0.1	данные отсутствуют	данные отсутствуют
18	470199.96	2261249.06	-	0.1	данные отсутствуют	данные отсутствуют
19	470205.4	2261271.52	-	0.1	данные отсутствуют	данные отсутствуют
20	470216.68	2261319.46	-	0.1	данные отсутствуют	данные отсутствуют
21	470226.21	2261359.93	-	0.1	данные отсутствуют	данные отсутствуют
22	470235.36	2261398.82	-	0.1	данные отсутствуют	данные отсутствуют
23	470245.85	2261443.39	-	0.1	данные отсутствуют	данные отсутствуют
24	470255.02	2261482.34	-	0.1	данные отсутствуют	данные отсутствуют
25	470266.33	2261530.39	-	0.1	данные отсутствуют	данные отсутствуют
26	470276.73	2261574.58	-	0.1	данные отсутствуют	данные отсутствуют
27	470285.19	2261610.51	-	0.1	данные отсутствуют	данные отсутствуют
28	470292.9	2261643.29	-	0.1	данные отсутствуют	данные отсутствуют



ДОКУМЕНТ ПОДПИСАН
ЭЛЕКТРОННОЙ ПОДПИСЬЮ

Сертификат: 009F0BDC181A023B64597F1E2579BEFB50

Владелец: ФЕДЕРАЛЬНАЯ СЛУЖБА ГОСУДАРСТВЕННОЙ
РЕГИСТРАЦИИ, КАДАСТРА И КАРТОГРАФИИ
Действителен: с 02.08.2024 по 26.10.2025

полное наименование должности

инициалы, фамилия

Сооружение

вид объекта недвижимости

Лист № 130 раздела 5.1

Всего листов раздела 5.1: 148

Всего разделов: 4

Всего листов выписки: 154

28.05.2025г. № КУВИ-001/2025-114117861

Кадастровый номер:

50:17:0000000:63770

29	470300.03	2261673.57	-	0.1	данные отсутствуют	данные отсутствуют
30	470305.89	2261698.45	-	0.1	данные отсутствуют	данные отсутствуют
31	470311.5	2261722.29	-	0.1	данные отсутствуют	данные отсутствуют
32	470314.81	2261735.48	-	0.1	данные отсутствуют	данные отсутствуют
33	470325.32	2261777.75	-	0.1	данные отсутствуют	данные отсутствуют
34	470334.67	2261814.97	-	0.1	данные отсутствуют	данные отсутствуют
35	470342.9	2261847.74	-	0.1	данные отсутствуют	данные отсутствуют
36	470352.38	2261885.48	-	0.1	данные отсутствуют	данные отсутствуют
37	470361.9	2261923.41	-	0.1	данные отсутствуют	данные отсутствуют
38	470370.62	2261958.12	-	0.1	данные отсутствуют	данные отсутствуют
39	470378.77	2261990.57	-	0.1	данные отсутствуют	данные отсутствуют
40	470387.59	2262025.69	-	0.1	данные отсутствуют	данные отсутствуют
41	470396.27	2262060.26	-	0.1	данные отсутствуют	данные отсутствуют
42	470403.54	2262089.22	-	0.1	данные отсутствуют	данные отсутствуют
43	470410.32	2262116.21	-	0.1	данные отсутствуют	данные отсутствуют
44	470407.72	2262118.29	-	0.1	данные отсутствуют	данные отсутствуют
1	469953.98	2261026.13	-	0.1	данные отсутствуют	данные отсутствуют



ДОКУМЕНТ ПОДПИСАН
ЭЛЕКТРОННОЙ ПОДПИСЬЮ

Сертификат: 009F0BDC181A023B64597F1E2579BEFB50

Владелец: ФЕДЕРАЛЬНАЯ СЛУЖБА ГОСУДАРСТВЕННОЙ
РЕГИСТРАЦИИ, КАДАСТРА И КАРТОГРАФИИ
Действителен: с 02.08.2024 по 26.10.2025

полное наименование должности

инициалы, фамилия

Сооружение

вид объекта недвижимости

Лист № 131 раздела 5.1

Всего листов раздела 5.1: 148

Всего разделов: 4

Всего листов выписки: 154

28.05.2025г. № КУВИ-001/2025-114117861

Кадастровый номер:

50:17:0000000:63770

2	469954.61	2261032.12	-	0.1	данные отсутствуют	данные отсутствуют
3	469956.26	2261042.01	-	0.1	данные отсутствуют	данные отсутствуют
4	469956.49	2261043.17	-	0.1	данные отсутствуют	данные отсутствуют
5	469956.52	2261043.37	-	0.1	данные отсутствуют	данные отсутствуют
1	469960.34	2260936.72	-	0.1	данные отсутствуют	данные отсутствуют
2	469962.72	2260955.68	-	0.1	данные отсутствуют	данные отсутствуют
3	469945.69	2260958.06	-	0.1	данные отсутствуют	данные отсутствуют
1	469812.33	2260922.56	-	0.1	данные отсутствуют	данные отсутствуют
2	469812.52	2260923.89	-	0.1	данные отсутствуют	данные отсутствуют
3	469815.37	2260923.5	-	0.1	данные отсутствуют	данные отсутствуют
1	468550.48	2259842.47	-	0.1	данные отсутствуют	данные отсутствуют
2	468553.11	2259834.39	-	0.1	данные отсутствуют	данные отсутствуют
3	468550.89	2259833.59	-	0.1	данные отсутствуют	данные отсутствуют
1	476779.32	2260615.46	-	0.1	данные отсутствуют	данные отсутствуют
2	476745.71	2260622.35	-	0.1	данные отсутствуют	данные отсутствуют
3	476715.68	2260628.51	-	0.1	данные отсутствуют	данные отсутствуют
4	476681.39	2260635.55	-	0.1	данные отсутствуют	данные отсутствуют



ДОКУМЕНТ ПОДПИСАН
ЭЛЕКТРОННОЙ ПОДПИСЬЮ

Сертификат: 009F0BDC181A023B64597F1E2579BEFB50

Владелец: ФЕДЕРАЛЬНАЯ СЛУЖБА ГОСУДАРСТВЕННОЙ

РЕГИСТРАЦИИ, КАДАСТРА И КАРТОГРАФИИ

Действителен: с 02.08.2024 по 26.10.2025

полное наименование должности

инициалы, фамилия

Сооружение

вид объекта недвижимости

Лист № 132 раздела 5.1

Всего листов раздела 5.1: 148

Всего разделов: 4

Всего листов выписки: 154

28.05.2025г. № КУВИ-001/2025-114117861

Кадастровый номер:

50:17:0000000:63770

5	476652.03	2260641.57	-	0.1	данные отсутствуют	данные отсутствуют
6	476609.21	2260627.59	-	0.1	данные отсутствуют	данные отсутствуют
7	476567.2	2260613.88	-	0.1	данные отсутствуют	данные отсутствуют
8	476518.84	2260598.09	-	0.1	данные отсутствуют	данные отсутствуют
9	476478.96	2260585.07	-	0.1	данные отсутствуют	данные отсутствуют
10	476428.78	2260568.7	-	0.1	данные отсутствуют	данные отсутствуют
11	476393.09	2260557.04	-	0.1	данные отсутствуют	данные отсутствуют
12	476354.44	2260544.43	-	0.1	данные отсутствуют	данные отсутствуют
13	476323.14	2260529.12	-	0.1	данные отсутствуют	данные отсутствуют
14	476268.79	2260502.53	-	0.1	данные отсутствуют	данные отсутствуют
15	476207.17	2260473.5	-	0.1	данные отсутствуют	данные отсутствуют
16	476169.93	2260455.29	-	0.1	данные отсутствуют	данные отсутствуют
17	476135.58	2260438.49	-	0.1	данные отсутствуют	данные отсутствуют
18	476101.78	2260420.46	-	0.1	данные отсутствуют	данные отсутствуют
19	476071.89	2260404.52	-	0.1	данные отсутствуют	данные отсутствуют
20	476061.51	2260398.98	-	0.1	данные отсутствуют	данные отсутствуют
21	476056.57	2260390.08	-	0.1	данные отсутствуют	данные отсутствуют



ДОКУМЕНТ ПОДПИСАН
ЭЛЕКТРОННОЙ ПОДПИСЬЮ

Сертификат: 009F0BDC181A023B64597F1E2579BEFB50

Владелец: ФЕДЕРАЛЬНАЯ СЛУЖБА ГОСУДАРСТВЕННОЙ

РЕГИСТРАЦИИ, КАДАСТРА И КАРТОГРАФИИ

Действителен: с 02.08.2024 по 26.10.2025

полное наименование должности

инициалы, фамилия

Сооружение			
вид объекта недвижимости			

Лист № 133 раздела 5.1	Всего листов раздела 5.1: 148	Всего разделов: 4	Всего листов выписки: 154
------------------------	-------------------------------	-------------------	---------------------------

28.05.2025г. № КУВИ-001/2025-114117861

Кадастровый номер: 50:17:0000000:63770

22	476037.95	2260359.96	-	0.1	данные отсутствуют	данные отсутствуют
23	476006.41	2260308.95	-	0.1	данные отсутствуют	данные отсутствуют
24	475983.21	2260269.43	-	0.1	данные отсутствуют	данные отсутствуют
25	475979.53	2260270.17	-	0.1	данные отсутствуют	данные отсутствуют
26	475950.26	2260277.69	-	0.1	данные отсутствуют	данные отсутствуют
27	475947.6	2260278.47	-	0.1	данные отсутствуют	данные отсутствуют
28	475949.49	2260285.63	-	0.1	данные отсутствуют	данные отсутствуют
29	475950.88	2260285.2	-	0.1	данные отсутствуют	данные отсутствуют
30	475952.05	2260284.85	-	0.1	данные отсутствуют	данные отсутствуют
1	479349.66	2260357.36	-	0.1	данные отсутствуют	данные отсутствуют
2	479314.33	2260355.77	-	0.1	данные отсутствуют	данные отсутствуют
3	479264.34	2260354.18	-	0.1	данные отсутствуют	данные отсутствуют
4	479222.93	2260359.08	-	0.1	данные отсутствуют	данные отсутствуют
5	479183.65	2260363.72	-	0.1	данные отсутствуют	данные отсутствуют
6	479155.05	2260358.95	-	0.1	данные отсутствуют	данные отсутствуют
7	479101.69	2260340.47	-	0.1	данные отсутствуют	данные отсутствуют
8	479048.33	2260316.68	-	0.1	данные отсутствуют	данные отсутствуют



ДОКУМЕНТ ПОДПИСАН
ЭЛЕКТРОННОЙ ПОДПИСЬЮ

Сертификат: 009F0BDC181A023B64597F1E2579BEFB50

Владелец: ФЕДЕРАЛЬНАЯ СЛУЖБА ГОСУДАРСТВЕННОЙ
РЕГИСТРАЦИИ, КАДАСТРА И КАРТОГРАФИИ
Действителен: с 02.08.2024 по 26.10.2025

полное наименование должности

инициалы, фамилия

Сооружение

вид объекта недвижимости

Лист № 134 раздела 5.1

Всего листов раздела 5.1: 148

Всего разделов: 4

Всего листов выписки: 154

28.05.2025г. № КУВИ-001/2025-114117861

Кадастровый номер:

50:17:0000000:63770

9	479011.26	2260303.47	-	0.1	данные отсутствуют	данные отсутствуют
10	478974.55	2260298.51	-	0.1	данные отсутствуют	данные отсутствуют
11	478935.87	2260293.28	-	0.1	данные отсутствуют	данные отсутствуют
12	478879.69	2260288.78	-	0.1	данные отсутствуют	данные отсутствуют
13	478857.85	2260287.14	-	0.1	данные отсутствуют	данные отсутствуют
14	478798.81	2260280.48	-	0.1	данные отсутствуют	данные отсутствуют
15	478741.37	2260277.35	-	0.1	данные отсутствуют	данные отсутствуют
16	478676.67	2260273.82	-	0.1	данные отсутствуют	данные отсутствуют
17	478629.35	2260274.34	-	0.1	данные отсутствуют	данные отсутствуют
18	478601.31	2260274.98	-	0.1	данные отсутствуют	данные отсутствуют
19	478541.11	2260269.17	-	0.1	данные отсутствуют	данные отсутствуют
20	478485.96	2260263.85	-	0.1	данные отсутствуют	данные отсутствуют
21	478450.72	2260258.3	-	0.1	данные отсутствуют	данные отсутствуют
22	478411.74	2260252.17	-	0.1	данные отсутствуют	данные отсутствуют
23	478355.68	2260251.68	-	0.1	данные отсутствуют	данные отсутствуют
24	478308.68	2260251.28	-	0.1	данные отсутствуют	данные отсутствуют
25	478261.04	2260250.87	-	0.1	данные отсутствуют	данные отсутствуют



ДОКУМЕНТ ПОДПИСАН
ЭЛЕКТРОННОЙ ПОДПИСЬЮ

Сертификат: 009F0BDC181A023B64597F1E2579BEFB50

Владелец: ФЕДЕРАЛЬНАЯ СЛУЖБА ГОСУДАРСТВЕННОЙ
РЕГИСТРАЦИИ, КАДАСТРА И КАРТОГРАФИИ
Действителен: с 02.08.2024 по 26.10.2025

полное наименование должности

инициалы, фамилия

Сооружение

вид объекта недвижимости

Лист № 135 раздела 5.1

Всего листов раздела 5.1: 148

Всего разделов: 4

Всего листов выписки: 154

28.05.2025г. № КУВИ-001/2025-114117861

Кадастровый номер:

50:17:0000000:63770

26	478214.15	2260250.46	-	0.1	данные отсутствуют	данные отсутствуют
27	478158.34	2260271.58	-	0.1	данные отсутствуют	данные отсутствуют
28	478114.74	2260289.7	-	0.1	данные отсутствуют	данные отсутствуют
29	478075.81	2260305.88	-	0.1	данные отсутствуют	данные отсутствуют
30	478034.93	2260322.87	-	0.1	данные отсутствуют	данные отсутствуют
31	478004.07	2260335.7	-	0.1	данные отсутствуют	данные отсутствуют
32	477964.38	2260349.48	-	0.1	данные отсутствуют	данные отсутствуют
33	477923.77	2260362.72	-	0.1	данные отсутствуют	данные отсутствуют
34	477881.27	2260376.57	-	0.1	данные отсутствуют	данные отсутствуют
35	477834	2260388.75	-	0.1	данные отсутствуют	данные отсутствуют
36	477788.74	2260400.42	-	0.1	данные отсутствуют	данные отсутствуют
37	477739.36	2260411.57	-	0.1	данные отсутствуют	данные отсутствуют
38	477690.27	2260422.66	-	0.1	данные отсутствуют	данные отсутствуют
39	477648.7	2260429.99	-	0.1	данные отсутствуют	данные отсутствуют
40	477621.95	2260432.72	-	0.1	данные отсутствуют	данные отсутствуют
1	477280.91	2260489.85	-	0.1	данные отсутствуют	данные отсутствуют
2	477294.55	2260487.32	-	0.1	данные отсутствуют	данные отсутствуют



ДОКУМЕНТ ПОДПИСАН
ЭЛЕКТРОННОЙ ПОДПИСЬЮ

Сертификат: 009F0BDC181A023B64597F1E2579BEFB50

Владелец: ФЕДЕРАЛЬНАЯ СЛУЖБА ГОСУДАРСТВЕННОЙ
РЕГИСТРАЦИИ, КАДАСТРА И КАРТОГРАФИИ
Действителен: с 02.08.2024 по 26.10.2025

полное наименование должности

инициалы, фамилия

Сооружение

вид объекта недвижимости

Лист № 136 раздела 5.1

Всего листов раздела 5.1: 148

Всего разделов: 4

Всего листов выписки: 154

28.05.2025г. № КУВИ-001/2025-114117861

Кадастровый номер:

50:17:0000000:63770

3	477308.17	2260484.8	-	0.1	данные отсутствуют	данные отсутствуют
4	477328.56	2260481.09	-	0.1	данные отсутствуют	данные отсутствуют
5	477371.16	2260473.58	-	0.1	данные отсутствуют	данные отсутствуют
6	477382.7	2260471.18	-	0.1	данные отсутствуют	данные отсутствуют
7	477396.61	2260468.87	-	0.1	данные отсутствуют	данные отсутствуют
8	477408.04	2260466.86	-	0.1	данные отсутствуют	данные отсутствуют
9	477425.77	2260463.99	-	0.1	данные отсутствуют	данные отсутствуют
10	477441.7	2260461.42	-	0.1	данные отсутствуют	данные отсутствуют
11	477458.31	2260458.88	-	0.1	данные отсутствуют	данные отсутствуют
12	477485.81	2260454.55	-	0.1	данные отсутствуют	данные отсутствуют
13	477504.34	2260451.71	-	0.1	данные отсутствуют	данные отсутствуют
14	477525.18	2260448.56	-	0.1	данные отсутствуют	данные отсутствуют
15	477554.42	2260443.92	-	0.1	данные отсутствуют	данные отсутствуют
16	477576.89	2260439.87	-	0.1	данные отсутствуют	данные отсутствуют
17	477592.15	2260437.19	-	0.1	данные отсутствуют	данные отсутствуют
18	477609.41	2260434.6	-	0.1	данные отсутствуют	данные отсутствуют
19	477621.95	2260432.72	-	0.1	данные отсутствуют	данные отсутствуют



ДОКУМЕНТ ПОДПИСАН
ЭЛЕКТРОННОЙ ПОДПИСЬЮ

Сертификат: 009F0BDC181A023B64597F1E2579BEFB50

Владелец: ФЕДЕРАЛЬНАЯ СЛУЖБА ГОСУДАРСТВЕННОЙ

РЕГИСТРАЦИИ, КАДАСТРА И КАРТОГРАФИИ

Действителен: с 02.08.2024 по 26.10.2025

полное наименование должности

инициалы, фамилия

Сооружение			
вид объекта недвижимости			
Лист № 137 раздела 5.1	Всего листов раздела 5.1: 148	Всего разделов: 4	Всего листов выписки: 154

28.05.2025г. № КУВИ-001/2025-114117861

Кадастровый номер: 50:17:0000000:63770

20	477622.86	2260438.12	-	0.1	данные отсутствуют	данные отсутствуют
21	477629.35	2260476.78	-	0.1	данные отсутствуют	данные отсутствуют
22	477629.75	2260479.73	-	0.1	данные отсутствуют	данные отсутствуют
1	476779.32	2260615.46	-	0.1	данные отсутствуют	данные отсутствуют
2	476817.05	2260607.31	-	0.1	данные отсутствуют	данные отсутствуют
3	476844.67	2260600.3	-	0.1	данные отсутствуют	данные отсутствуют
4	476869.87	2260593.99	-	0.1	данные отсутствуют	данные отсутствуют
5	476890.59	2260589.12	-	0.1	данные отсутствуют	данные отсутствуют
6	476904.36	2260586.03	-	0.1	данные отсутствуют	данные отсутствуют
7	476917.51	2260583.37	-	0.1	данные отсутствуют	данные отсутствуют
8	476931.73	2260580.42	-	0.1	данные отсутствуют	данные отсутствуют
9	476944.4	2260577.82	-	0.1	данные отсутствуют	данные отсутствуют
10	476965.89	2260573.58	-	0.1	данные отсутствуют	данные отсутствуют
11	476975.8	2260570.99	-	0.1	данные отсутствуют	данные отсутствуют
12	476977.98	2260570.42	-	0.1	данные отсутствуют	данные отсутствуют
1	476977.98	2260570.42	-	0.1	данные отсутствуют	данные отсутствуют
2	476978.2	2260571.88	-	0.1	данные отсутствуют	данные отсутствуют



ДОКУМЕНТ ПОДПИСАН
ЭЛЕКТРОННОЙ ПОДПИСЬЮ

Сертификат: 009F0BDC181A023B64597F1E2579BEFB50

Владелец: ФЕДЕРАЛЬНАЯ СЛУЖБА ГОСУДАРСТВЕННОЙ

РЕГИСТРАЦИИ, КАДАСТРА И КАРТОГРАФИИ

Действителен: с 02.08.2024 по 26.10.2025

полное наименование должности

инициалы, фамилия

Сооружение			
вид объекта недвижимости			
Лист № 138 раздела 5.1	Всего листов раздела 5.1: 148	Всего разделов: 4	Всего листов выписки: 154

28.05.2025г. № КУВИ-001/2025-114117861

Кадастровый номер: 50:17:0000000:63770

3	476979.51	2260580.51	-	0.1	данные отсутствуют	данные отсутствуют
4	476982.81	2260596.02	-	0.1	данные отсутствуют	данные отсутствуют
5	476988.87	2260623.36	-	0.1	данные отсутствуют	данные отсутствуют
6	476989.97	2260628.27	-	0.1	данные отсутствуют	данные отсутствуют
7	476992.54	2260628.87	-	0.1	данные отсутствуют	данные отсутствуют
8	477003.43	2260631.42	-	0.1	данные отсутствуют	данные отсутствуют
9	477015.72	2260634.57	-	0.1	данные отсутствуют	данные отсутствуют
10	477022.25	2260636.21	-	0.1	данные отсутствуют	данные отсутствуют
11	477034	2260638.85	-	0.1	данные отсутствуют	данные отсутствуют
12	477046.35	2260641.81	-	0.1	данные отсутствуют	данные отсутствуют
13	477049.95	2260642.67	-	0.1	данные отсутствуют	данные отсутствуют
14	477049.09	2260644.99	-	0.1	данные отсутствуют	данные отсутствуют
15	477046.82	2260651.1	-	0.1	данные отсутствуют	данные отсутствуют
16	477045.92	2260653.55	-	0.1	данные отсутствуют	данные отсутствуют
17	477045.95	2260654.19	-	0.1	данные отсутствуют	данные отсутствуют
18	477046.52	2260665.59	-	0.1	данные отсутствуют	данные отсутствуют
19	477047.17	2260678.31	-	0.1	данные отсутствуют	данные отсутствуют



ДОКУМЕНТ ПОДПИСАН
ЭЛЕКТРОННОЙ ПОДПИСЬЮ

Сертификат: 009F0BDC181A023B64597F1E2579BEFB50

Владелец: ФЕДЕРАЛЬНАЯ СЛУЖБА ГОСУДАРСТВЕННОЙ

РЕГИСТРАЦИИ, КАДАСТРА И КАРТОГРАФИИ

Действителен: с 02.08.2024 по 26.10.2025

полное наименование должности

инициалы, фамилия

Сооружение							
вид объекта недвижимости							
Лист № 139 раздела 5.1		Всего листов раздела 5.1: 148		Всего разделов: 4		Всего листов выписки: 154	
28.05.2025г. № КУВИ-001/2025-114117861							
Кадастровый номер:				50:17:0000000:63770			
20	477047.74	2260690.41	-	0.1	данные отсутствуют	данные отсутствуют	
21	477049.42	2260722.22	-	0.1	данные отсутствуют	данные отсутствуют	
22	477050.22	2260739.72	-	0.1	данные отсутствуют	данные отсутствуют	
23	477051.05	2260757.4	-	0.1	данные отсутствуют	данные отсутствуют	
24	477051.65	2260771.38	-	0.1	данные отсутствуют	данные отсутствуют	
25	477053.13	2260810.29	-	0.1	данные отсутствуют	данные отсутствуют	
26	477054.77	2260842.84	-	0.1	данные отсутствуют	данные отсутствуют	
27	477056.28	2260879.48	-	0.1	данные отсутствуют	данные отсутствуют	
28	477057.11	2260897	-	0.1	данные отсутствуют	данные отсутствуют	
29	477057.66	2260908.62	-	0.1	данные отсутствуют	данные отсутствуют	
30	477059.24	2260942.47	-	0.1	данные отсутствуют	данные отсутствуют	
31	477054.72	2260950.2	-	0.1	данные отсутствуют	данные отсутствуют	
32	477048.93	2260960.09	-	0.1	данные отсутствуют	данные отсутствуют	
33	477039.99	2260974.46	-	0.1	данные отсутствуют	данные отсутствуют	
34	477039.29	2260975.58	-	0.1	данные отсутствуют	данные отсутствуют	
35	477047.1	2260981.74	-	0.1	данные отсутствуют	данные отсутствуют	
36	477053.5	2260986.78	-	0.1	данные отсутствуют	данные отсутствуют	



ДОКУМЕНТ ПОДПИСАН
ЭЛЕКТРОННОЙ ПОДПИСЬЮ

Сертификат: 009F0BDC181A023B64597F1E2579BEFB50

Владелец: ФЕДЕРАЛЬНАЯ СЛУЖБА ГОСУДАРСТВЕННОЙ
РЕГИСТРАЦИИ, КАДАСТРА И КАРТОГРАФИИ
Действителен: с 02.08.2024 по 26.10.2025

полное наименование должности

инициалы, фамилия

Сооружение

вид объекта недвижимости

Лист № 140 раздела 5.1

Всего листов раздела 5.1: 148

Всего разделов: 4

Всего листов выписки: 154

28.05.2025г. № КУВИ-001/2025-114117861

Кадастровый номер:

50:17:0000000:63770

37	477062.34	2260993.65	-	0.1	данные отсутствуют	данные отсутствуют
38	477064.98	2260995.69	-	0.1	данные отсутствуют	данные отсутствуют
39	477066.2	2260995.6	-	0.1	данные отсутствуют	данные отсутствуют
40	477077.56	2260994.7	-	0.1	данные отсутствуют	данные отсутствуют
41	477088.67	2260994.03	-	0.1	данные отсутствуют	данные отсутствуют
42	477120.95	2260992.23	-	0.1	данные отсутствуют	данные отсутствуют
43	477141.68	2260990.73	-	0.1	данные отсутствуют	данные отсутствуют
44	477166.33	2260989.59	-	0.1	данные отсутствуют	данные отсутствуют
45	477190.98	2260987.84	-	0.1	данные отсутствуют	данные отсутствуют
46	477214.7	2260986.36	-	0.1	данные отсутствуют	данные отсутствуют
47	477228.24	2260985.58	-	0.1	данные отсутствуют	данные отсутствуют
48	477244.73	2260984.73	-	0.1	данные отсутствуют	данные отсутствуют
49	477266.14	2260983.65	-	0.1	данные отсутствуют	данные отсутствуют
50	477284.75	2260982.92	-	0.1	данные отсутствуют	данные отсутствуют
51	477318.14	2260980.72	-	0.1	данные отсутствуют	данные отсутствуют
52	477321.66	2260980.48	-	0.1	данные отсутствуют	данные отсутствуют
53	477321.24	2260976.67	-	0.1	данные отсутствуют	данные отсутствуют



ДОКУМЕНТ ПОДПИСАН
ЭЛЕКТРОННОЙ ПОДПИСЬЮ

Сертификат: 009F0BDC181A023B64597F1E2579BEFB50

Владелец: ФЕДЕРАЛЬНАЯ СЛУЖБА ГОСУДАРСТВЕННОЙ
РЕГИСТРАЦИИ, КАДАСТРА И КАРТОГРАФИИ
Действителен: с 02.08.2024 по 26.10.2025

полное наименование должности

инициалы, фамилия

Сооружение

вид объекта недвижимости

Лист № 141 раздела 5.1

Всего листов раздела 5.1: 148

Всего разделов: 4

Всего листов выписки: 154

28.05.2025г. № КУВИ-001/2025-114117861

Кадастровый номер:

50:17:0000000:63770

54	477318.71	2260953.35	-	0.1	данные отсутствуют	данные отсутствуют
55	477316.21	2260932.32	-	0.1	данные отсутствуют	данные отсутствуют
56	477314.62	2260917.16	-	0.1	данные отсутствуют	данные отсутствуют
57	477312.56	2260896.49	-	0.1	данные отсутствуют	данные отсутствуют
58	477308.81	2260862.1	-	0.1	данные отсутствуют	данные отсутствуют
59	477306.85	2260843.1	-	0.1	данные отсутствуют	данные отсутствуют
60	477304.86	2260823.87	-	0.1	данные отсутствуют	данные отсутствуют
61	477303.08	2260806.81	-	0.1	данные отсутствуют	данные отсутствуют
62	477295.57	2260736.27	-	0.1	данные отсутствуют	данные отсутствуют
63	477292.94	2260711.63	-	0.1	данные отсутствуют	данные отсутствуют
64	477274.69	2260703.59	-	0.1	данные отсутствуют	данные отсутствуют
65	477253.91	2260694.44	-	0.1	данные отсутствуют	данные отсутствуют
66	477241.94	2260689.16	-	0.1	данные отсутствуют	данные отсутствуют
67	477240.11	2260675.13	-	0.1	данные отсутствуют	данные отсутствуют
68	477237.86	2260657.9	-	0.1	данные отсутствуют	данные отсутствуют
69	477236.38	2260646.81	-	0.1	данные отсутствуют	данные отсутствуют
70	477235.51	2260640.09	-	0.1	данные отсутствуют	данные отсутствуют



ДОКУМЕНТ ПОДПИСАН
ЭЛЕКТРОННОЙ ПОДПИСЬЮ

Сертификат: 009F0BDC181A023B64597F1E2579BEFB50

Владелец: ФЕДЕРАЛЬНАЯ СЛУЖБА ГОСУДАРСТВЕННОЙ
РЕГИСТРАЦИИ, КАДАСТРА И КАРТОГРАФИИ
Действителен: с 02.08.2024 по 26.10.2025

полное наименование должности

инициалы, фамилия

Сооружение

вид объекта недвижимости

Лист № 142 раздела 5.1

Всего листов раздела 5.1: 148

Всего разделов: 4

Всего листов выписки: 154

28.05.2025г. № КУВИ-001/2025-114117861

Кадастровый номер:

50:17:0000000:63770

71	477234.47	2260634.05	-	0.1	данные отсутствуют	данные отсутствуют
72	477231.76	2260618.27	-	0.1	данные отсутствуют	данные отсутствуют
73	477230.05	2260608.09	-	0.1	данные отсутствуют	данные отсутствуют
74	477226.61	2260584.19	-	0.1	данные отсутствуют	данные отсутствуют
75	477224.43	2260569.02	-	0.1	данные отсутствуют	данные отсутствуют
76	477226.01	2260567.57	-	0.1	данные отсутствуют	данные отсутствуют
77	477230.89	2260563.11	-	0.1	данные отсутствуют	данные отсутствуют
78	477245.17	2260550.03	-	0.1	данные отсутствуют	данные отсутствуют
79	477262.3	2260533.83	-	0.1	данные отсутствуют	данные отсутствуют
80	477267.19	2260529.21	-	0.1	данные отсутствуют	данные отсутствуют
81	477268.91	2260528.93	-	0.1	данные отсутствуют	данные отсутствуют
82	477285.17	2260526.27	-	0.1	данные отсутствуют	данные отсутствуют
83	477288.69	2260525.69	-	0.1	данные отсутствуют	данные отсутствуют
84	477287.98	2260522.44	-	0.1	данные отсутствуют	данные отсутствуют
85	477285.78	2260512.31	-	0.1	данные отсутствуют	данные отсутствуют
86	477282.12	2260495.44	-	0.1	данные отсутствуют	данные отсутствуют
87	477280.91	2260489.85	-	0.1	данные отсутствуют	данные отсутствуют



ДОКУМЕНТ ПОДПИСАН
ЭЛЕКТРОННОЙ ПОДПИСЬЮ

Сертификат: 009F0BDC181A023B64597F1E2579BEFB50

Владелец: ФЕДЕРАЛЬНАЯ СЛУЖБА ГОСУДАРСТВЕННОЙ
РЕГИСТРАЦИИ, КАДАСТРА И КАРТОГРАФИИ
Действителен: с 02.08.2024 по 26.10.2025

полное наименование должности

инициалы, фамилия

Сооружение

вид объекта недвижимости

Лист № 143 раздела 5.1

Всего листов раздела 5.1: 148

Всего разделов: 4

Всего листов выписки: 154

28.05.2025г. № КУВИ-001/2025-114117861

Кадастровый номер:

50:17:0000000:63770

1	472629.95	2263206.47	-	0.1	данные отсутствуют	данные отсутствуют
2	472627.93	2263211.22	-	0.1	данные отсутствуют	данные отсутствуют
3	472603.61	2263268.38	-	0.1	данные отсутствуют	данные отсутствуют
4	472583.67	2263322.29	-	0.1	данные отсутствуют	данные отсутствуют
5	472565.34	2263371.84	-	0.1	данные отсутствуют	данные отсутствуют
6	472522.77	2263366.53	-	0.1	данные отсутствуют	данные отсутствуют
7	472481.07	2263361.33	-	0.1	данные отсутствуют	данные отсутствуют
8	472439.39	2263361.85	-	0.1	данные отсутствуют	данные отсутствуют
9	472398.69	2263362.35	-	0.1	данные отсутствуют	данные отсутствуют
10	472353.77	2263362.91	-	0.1	данные отсутствуют	данные отсутствуют
11	472349.8	2263400.25	-	0.1	данные отсутствуют	данные отсутствуют
12	472304.42	2263399.02	-	0.1	данные отсутствуют	данные отсутствуют
13	472253.53	2263397.64	-	0.1	данные отсутствуют	данные отсутствуют
14	472211.08	2263390.27	-	0.1	данные отсутствуют	данные отсутствуют
15	472195.46	2263383.56	-	0.1	данные отсутствуют	данные отсутствуют
16	472190.45	2263383.8	-	0.1	данные отсутствуют	данные отсутствуют
17	472124.37	2263384.36	-	0.1	данные отсутствуют	данные отсутствуют



ДОКУМЕНТ ПОДПИСАН
ЭЛЕКТРОННОЙ ПОДПИСЬЮ

Сертификат: 009F0BDC181A023B64597F1E2579BEFB50

Владелец: ФЕДЕРАЛЬНАЯ СЛУЖБА ГОСУДАРСТВЕННОЙ

РЕГИСТРАЦИИ, КАДАСТРА И КАРТОГРАФИИ

Действителен: с 02.08.2024 по 26.10.2025

полное наименование должности

инициалы, фамилия

Сооружение			
вид объекта недвижимости			

Лист № 144 раздела 5.1	Всего листов раздела 5.1: 148	Всего разделов: 4	Всего листов выписки: 154
------------------------	-------------------------------	-------------------	---------------------------

28.05.2025г. № КУВИ-001/2025-114117861

Кадастровый номер: 50:17:0000000:63770

18	472084.11	2263383.83	-	0.1	данные отсутствуют	данные отсутствуют
19	472050.98	2263383.4	-	0.1	данные отсутствуют	данные отсутствуют
20	472042.4	2263383.28	-	0.1	данные отсутствуют	данные отсутствуют
21	472010.23	2263382.86	-	0.1	данные отсутствуют	данные отсутствуют
22	471980.18	2263382.47	-	0.1	данные отсутствуют	данные отсутствуют
23	471943.53	2263381.98	-	0.1	данные отсутствуют	данные отсутствуют
24	471894.05	2263381.34	-	0.1	данные отсутствуют	данные отсутствуют
25	471894.08	2263377.59	-	0.1	данные отсутствуют	данные отсутствуют
26	471894.26	2263354.84	-	0.1	данные отсутствуют	данные отсутствуют
27	471894.58	2263313.35	-	0.1	данные отсутствуют	данные отсутствуют
28	471894.97	2263262.72	-	0.1	данные отсутствуют	данные отсутствуют
29	471895.4	2263206.57	-	0.1	данные отсутствуют	данные отсутствуют
30	471895.76	2263159.31	-	0.1	данные отсутствуют	данные отсутствуют
31	471896.13	2263111.59	-	0.1	данные отсутствуют	данные отсутствуют
32	471883.51	2263076.35	-	0.1	данные отсутствуют	данные отсутствуют
33	471869.6	2263037.49	-	0.1	данные отсутствуют	данные отсутствуют
34	471850.73	2263005.63	-	0.1	данные отсутствуют	данные отсутствуют



ДОКУМЕНТ ПОДПИСАН
ЭЛЕКТРОННОЙ ПОДПИСЬЮ

Сертификат: 009F0BDC181A023B64597F1E2579BEFB50

Владелец: ФЕДЕРАЛЬНАЯ СЛУЖБА ГОСУДАРСТВЕННОЙ
РЕГИСТРАЦИИ, КАДАСТРА И КАРТОГРАФИИ
Действителен: с 02.08.2024 по 26.10.2025

полное наименование должности

инициалы, фамилия

Сооружение

вид объекта недвижимости

Лист № 145 раздела 5.1

Всего листов раздела 5.1: 148

Всего разделов: 4

Всего листов выписки: 154

28.05.2025г. № КУВИ-001/2025-114117861

Кадастровый номер:

50:17:0000000:63770

35	471831.82	2262973.71	-	0.1	данные отсутствуют	данные отсутствуют
36	471830.46	2262971.41	-	0.1	данные отсутствуют	данные отсутствуют
37	471811.82	2262981.95	-	0.1	данные отсутствуют	данные отсутствуют
38	471804.48	2262986.1	-	0.1	данные отсутствуют	данные отсутствуют
39	471768.59	2263008.96	-	0.1	данные отсутствуют	данные отсутствуют
40	471735.21	2263030.23	-	0.1	данные отсутствуют	данные отсутствуют
41	471719.99	2263017.93	-	0.1	данные отсутствуют	данные отсутствуют
42	471692.73	2263003.75	-	0.1	данные отсутствуют	данные отсутствуют
43	471663.84	2262988.73	-	0.1	данные отсутствуют	данные отсутствуют
44	471642.83	2262980.06	-	0.1	данные отсутствуют	данные отсутствуют
45	471634.59	2262980.19	-	0.1	данные отсутствуют	данные отсутствуют
46	471608.83	2262950.36	-	0.1	данные отсутствуют	данные отсутствуют
47	471609.24	2262939.74	-	0.1	данные отсутствуют	данные отсутствуют
48	471568.24	2262924.09	-	0.1	данные отсутствуют	данные отсутствуют
49	471520.37	2262917.67	-	0.1	данные отсутствуют	данные отсутствуют
50	471475.94	2262911.71	-	0.1	данные отсутствуют	данные отсутствуют
51	471473.73	2262950.6	-	0.1	данные отсутствуют	данные отсутствуют



ДОКУМЕНТ ПОДПИСАН
ЭЛЕКТРОННОЙ ПОДПИСЬЮ

Сертификат: 009F0BDC181A023B64597F1E2579BEFB50

Владелец: ФЕДЕРАЛЬНАЯ СЛУЖБА ГОСУДАРСТВЕННОЙ

РЕГИСТРАЦИИ, КАДАСТРА И КАРТОГРАФИИ

Действителен: с 02.08.2024 по 26.10.2025

полное наименование должности

инициалы, фамилия

Сооружение							
вид объекта недвижимости							
Лист № 146 раздела 5.1		Всего листов раздела 5.1: 148		Всего разделов: 4		Всего листов выписки: 154	
28.05.2025г. № КУВИ-001/2025-114117861							
Кадастровый номер:				50:17:0000000:63770			
52	471450.61	2262954.51	-	0.1	данные отсутствуют	данные отсутствуют	
53	471405.89	2262959.99	-	0.1	данные отсутствуют	данные отсутствуют	
54	471365.84	2262964.91	-	0.1	данные отсутствуют	данные отсутствуют	
55	471367.34	2262977.49	-	0.1	данные отсутствуют	данные отсутствуют	
56	471369.5	2262987.91	-	0.1	данные отсутствуют	данные отсутствуют	
57	471242.65	2263014.21	-	0.1	данные отсутствуют	данные отсутствуют	
58	471233.05	2262967.94	-	0.1	данные отсутствуют	данные отсутствуют	
59	471221.34	2262950.72	-	0.1	данные отсутствуют	данные отсутствуют	
60	471221.89	2262947.81	-	0.1	данные отсутствуют	данные отсутствуют	
61	471188.7	2262939.08	-	0.1	данные отсутствуют	данные отсутствуют	
62	471161.06	2262934.09	-	0.1	данные отсутствуют	данные отсутствуют	
63	471128.58	2262928.22	-	0.1	данные отсутствуют	данные отсутствуют	
64	471130.97	2262918.3	-	0.1	данные отсутствуют	данные отсутствуют	
65	471127.52	2262916.69	-	0.1	данные отсутствуют	данные отсутствуют	
66	471115.45	2262911.05	-	0.1	данные отсутствуют	данные отсутствуют	
67	471060.16	2262901.64	-	0.1	данные отсутствуют	данные отсутствуют	
68	471024.89	2262895.14	-	0.1	данные отсутствуют	данные отсутствуют	



ДОКУМЕНТ ПОДПИСАН
ЭЛЕКТРОННОЙ ПОДПИСЬЮ

Сертификат: 009F0BDC181A023B64597F1E2579BEFB50

Владелец: ФЕДЕРАЛЬНАЯ СЛУЖБА ГОСУДАРСТВЕННОЙ
РЕГИСТРАЦИИ, КАДАСТРА И КАРТОГРАФИИ
Действителен: с 02.08.2024 по 26.10.2025

полное наименование должности

инициалы, фамилия

Сооружение			
вид объекта недвижимости			
Лист № 147 раздела 5.1	Всего листов раздела 5.1: 148	Всего разделов: 4	Всего листов выписки: 154

28.05.2025г. № КУВИ-001/2025-114117861

Кадастровый номер: 50:17:0000000:63770

69	470988.53	2262888.45	-	0.1	данные отсутствуют	данные отсутствуют
70	470973.99	2262888.08	-	0.1	данные отсутствуют	данные отсутствуют
71	470973.78	2262888.07	-	0.1	данные отсутствуют	данные отсутствуют
1	471241.1	2263006.76	-	0.1	данные отсутствуют	данные отсутствуют
2	471240.13	2263006.97	-	0.1	данные отсутствуют	данные отсутствуют
3	471242.18	2263016.86	-	0.1	данные отсутствуют	данные отсутствуют
4	471370	2262990.35	-	0.1	данные отсутствуют	данные отсутствуют
5	471369.5	2262987.91	-	0.1	данные отсутствуют	данные отсутствуют
1	477629.75	2260479.73	-	0.1	данные отсутствуют	данные отсутствуют
2	477630.36	2260479.63	-	0.1	данные отсутствуют	данные отсутствуют
3	477630.91	2260483.62	-	0.1	данные отсутствуют	данные отсутствуют
4	477631.02	2260483.69	-	0.1	данные отсутствуют	данные отсутствуют

2. Сведения о предельных высоте и глубине конструктивных элементов объекта недвижимости

Предельная глубина конструктивных элементов объекта недвижимости, м	данные отсутствуют
Предельная высота конструктивных элементов объекта недвижимости, м	данные отсутствуют



ДОКУМЕНТ ПОДПИСАН
ЭЛЕКТРОННОЙ ПОДПИСЬЮ

Сертификат: 009F0BDC181A023B64597F1E2579BEFB50

Владелец: ФЕДЕРАЛЬНАЯ СЛУЖБА ГОСУДАРСТВЕННОЙ

РЕГИСТРАЦИИ, КАДАСТРА И КАРТОГРАФИИ

Действителен: с 02.08.2024 по 26.10.2025

полное наименование должности

инициалы, фамилия

Сооружение			
вид объекта недвижимости			
Лист № 148 раздела 5.1	Всего листов раздела 5.1: 148	Всего разделов: 4	Всего листов выписки: 154

28.05.2025г. № КУВИ-001/2025-114117861

Кадастровый номер: 50:17:0000000:63770

3. Сведения о характерных точках пересечения контура объекта недвижимости с контуром (контурами) иных зданий, сооружений, объектов незавершенного строительства

Система координат 50.2

Номера характерных точек контура	Координаты, м		Средняя квадратическая погрешность определения координат характерных точек контура, м	Глубина, высота, м		Кадастровые номера иных объектов недвижимости, с контурами которых пересекается контур данного объекта недвижимости
	X	Y		H1	H2	
1	2	3	4	5	6	7
данные отсутствуют	данные отсутствуют	данные отсутствуют	данные отсутствуют	данные отсутствуют	данные отсутствуют	данные отсутствуют



ДОКУМЕНТ ПОДПИСАН
ЭЛЕКТРОННОЙ ПОДПИСЬЮ

Сертификат: 009F0BDC181A023B64597F1E2579BEFB50

Владелец: ФЕДЕРАЛЬНАЯ СЛУЖБА ГОСУДАРСТВЕННОЙ

РЕГИСТРАЦИИ, КАДАСТРА И КАРТОГРАФИИ

Действителен: с 02.08.2024 по 26.10.2025

полное наименование должности

инициалы, фамилия



РОССИЙСКАЯ ФЕДЕРАЦИЯ
АДМИНИСТРАЦИЯ
ПАВЛОВО-ПОСАДСКОГО ГОРОДСКОГО ОКРУГА
МОСКОВСКОЙ ОБЛАСТИ

пл. Революции, д.4, г. Павловский Посад, Московская область, 142500
Тел. 8 (496 43) 2-99-00 E-mail: pavpos@mosreg.ru

15.05.2025

138-01Исх-5988

Директору ГКУ МО
«Региональный центр торгов»
Саркисяну М.С.

Уважаемый Мартирос Сосикович!

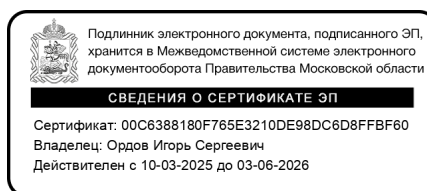
Администрация Павлово-Посадского городского округа Московской области (далее – Администрация) сообщает следующее.

В выписке из Единого государственного реестра недвижимости об объекте недвижимости от 07.05.2025 г. № КУВИ-001/2025-102082825 на земельный участок с кадастровым номером 50:17:0021717:1480 в разделе 4.1:

- в графе 2 табличной части лист 9 слово «Весь» относиться к площади описываемого ограничения с учетным номером 50:17:0021717:1480/1 площадью 72 кв.м, ограничения прав на земельный участок, предусмотренное статьей 56 Земельного кодекса Российской Федерации: 50:17-6.145: охранный зона объекта «Газовая распределительная сеть от ГРС «Рахманово №08/12» (учетный участок №1), кадастровый номер 50:17:0000000:63770;

- в графе 2 табличной части лист 9 слово «Весь» относиться к площади описываемого ограничения с учетным номером 50:17:0021717:1480/2 площадью 130 кв.м, ограничения прав на земельный участок, предусмотренное статьей 56 Земельного кодекса Российской Федерации: 50:17-6.74: охранный зона ЛЭП 10кВ фидер 104 ПС-626 с отпайками.

Заместитель Главы городского округа



И.С. Ордов

Ж.Н. Широкова,
8(49643)2-99-00, доб. 1206



**АДМИНИСТРАЦИЯ
ПАВЛОВО-ПОСАДСКОГО ГОРОДСКОГО ОКРУГА
МОСКОВСКОЙ ОБЛАСТИ**

пл. Революции, д.4, г. Павловский Посад, Московская область, 142500
Тел. 8 (496 43) 2-99-00 E-mail: pavpos@mosreg.ru

29.05.2025

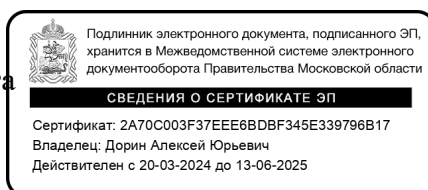
138-01Исх-6645

Директору ГКУ МО
«Региональный центр торгов»
Саркисяну М.С.

Уважаемый Мартирос Сосикович!

Администрация Павлово-Посадского городского округа Московской области (далее – Администрация) сообщает, что в границах земельного участка с кадастровым номером 50:17:0021717:1480, площадью 631 кв.м, с категорией земель – земли населенных пунктов, видом разрешенного использования – для индивидуального жилищного строительства, находящегося по адресу: Российская Федерация, Московская область, Павлово-Посадский городской округ, деревня Евсеево, расположено сооружение – газовая распределительная сеть от ГРС «Рахманово» №08/12 (учетный участок №1) 50:17:0000000:63770, размещенный в соответствии со ст.39.36 Земельного кодекса Российской Федерации, без предоставления земельных участков и установления сервитута, публичного сервитута, в связи с чем земельный участок может быть предметом аукциона.

И.о. заместителя Главы городского округа



А.Ю. Дорин

Ж.Н.Широкова,
8(49643)2-99-00, доб.1206

ДОГОВОР
КУПЛИ-ПРОДАЖИ ЗЕМЕЛЬНОГО УЧАСТКА
№ _____

Московская обл, г Павловский
Посад, пл Революции, д 4

АДМИНИСТРАЦИЯ ПАВЛОВО-ПОСАДСКОГО ГОРОДСКОГО ОКРУГА
МОСКОВСКОЙ ОБЛАСТИ, ОГРН 1235000131706, ИНН/КПП 5034066464/503401001, в лице
_____, действующ___ на основании _____, в дальнейшем именуем__ «Продавец», с одной
стороны, и

_____, дата рождения _____ г., пол – _____, место рождения
– _____, паспорт: _____ выдан _____, код
подразделения _____; ИНН _____, адрес места жительства:

в дальнейшем именуемый «Покупатель», с другой стороны, на основании заключили
настоящий договор (далее – Договор) о нижеследующем:

1. Предмет договора

1.1. ПРОДАВЕЦ продает, а ПОКУПАТЕЛЬ приобретает на условиях настоящего
Договора **земельный участок**, государственная собственность на который не разграничена,
из категории земель: «Земли населенных пунктов», площадью 631 кв.м., с кадастровым
номером: 50:17:0021717:1480 расположенного по адресу: Российская Федерация, Московская
область, Павлово-Посадский городской округ, деревня Евсеево, вид разрешенного
использования - «для индивидуального жилищного строительства», (далее – Участок).

1.2. Основанием для заключения настоящего Договора является .

1.3. На Участке расположены:

сооружение – газовая распределительная сеть от ГРС «Рахманово» №08/12 (учетный
участок №1) с кадастровым номером 50:17:0000000:63770, необходимо использовать
земельный участок в соответствии с требованиями Федерального закона от 31.03.1999 № 69-
ФЗ «О газоснабжении в Российской Федерации», Правил охраны газораспределительных
сетей, утвержденных Постановлением Правительством Российской Федерации от 20.11.2000
№ 878, беспрепятственно допускать представителей собственников, а также представителей
организации, осуществляющей эксплуатацию указанного объекта, в целях обеспечения его
безопасности.

1.4. Сведения о правах третьих лиц на Участок у Продавца отсутствуют.

1.5 Участок имеет следующие ограничения в использовании:

ограничения прав на часть земельного участка предусмотренные статьей 56 Земельного
кодекса Российской Федерации: 50:17-6.145: охранный зона объекта «Газовая
распределительная сеть от ГРС «Рахманово №08/12» (учетный участок №1), кадастровый
номер 50:17:0000000:63770; ограничения прав на часть земельного участка предусмотренные
статьей 56 Земельного кодекса Российской Федерации: 50:17-6.74: охранный зона ЛЭП 10кВ
фидер 104 ПС-626 с отпайками.

1.6. Продавец продает, а Покупатель принимает согласно условиям настоящего
Договора Участок, свободный от любых имущественных прав и претензий третьих лиц.

2. Цена договора и порядок расчетов

2.1. Цена Участка установлена в соответствии с _____ и составляет _____ руб.

Внесенный задаток в размере _____ (_____) рублей _____ копеек засчитывается в счет оплаты за Участок.

Вариант 1: с привлечением собственных денежных средств:

2.2. Оплата Участка осуществляется Покупателем путем перечисления денежных средств в размере, указанном в п 2.1 настоящего договора, которые подлежат перечислению на счет Продавца по следующим реквизитам: Р/С 03100643000000014800, КС 40102810845370000004, Наименование банка ГУ БАНКА РОССИИ ПО ЦФО//УФК ПО МОСКОВСКОЙ ОБЛАСТИ г. Москва, БИК 004525987, Получатель: Управление Федерального казначейства по Московской области (АДМИНИСТРАЦИЯ ПАВЛОВО-ПОСАДСКОГО ГОРОДСКОГО ОКРУГА МОСКОВСКОЙ ОБЛАСТИ), ИНН 5034066464, КПП 503401001, ОКТМО 46759000, КБК _____, КБК для оплаты пени _____.

2.3. Оплата стоимости Участка производится Покупателем единовременно в течение 20 рабочих дней с момента заключения Сторонами настоящего Договора.

2.4. Датой оплаты Участка считается дата поступления денежных средств в размере, указанном в п. 2.1. на платежные реквизиты Продавца, указанные в пункте 2.2 Договора.

Вариант 2: с привлечением заемных денежных средств (кредита):

2.2. Сумма в размере _____ (_____) рублей _____ копеек оплачивается покупателем за счет собственных средств Покупателя. Указанная сумма полностью или частично может быть оплачена за счет кредитных (заемных) средств.

2.3. Оплата производится Покупателем и/или Кредитором/Займодавцем (если займодавец не является кредитной организацией) в срок не позднее 20 (двадцати) рабочих дней с даты заключения Договора путем перечисления безналичных денежных средств в рублях Российской Федерации со счета Покупателя и/или со счета Кредитора/ Займодавца (если займодавец не является кредитной организацией) по следующим реквизитам: Р/С 03100643000000014800, КС 40102810845370000004, Наименование банка ГУ БАНКА РОССИИ ПО ЦФО//УФК ПО МОСКОВСКОЙ ОБЛАСТИ г. Москва, БИК 004525987, Получатель: Управление Федерального казначейства по Московской области (АДМИНИСТРАЦИЯ ПАВЛОВО-ПОСАДСКОГО ГОРОДСКОГО ОКРУГА МОСКОВСКОЙ ОБЛАСТИ), ИНН 5034066464, КПП 503401001, ОКТМО 46759000, КБК _____, КБК для оплаты пени _____.

Покупатель вправе оплатить всю сумму, указанную в настоящем пункте, самостоятельно в установленный настоящим пунктом срок.

2.4. Датой оплаты Участка считается дата поступления денежных средств в размере, указанном в п. 2.1. на платежные реквизиты Продавца, указанные в пункте 2.3 Договора.

3. Залог на Участок (в случае привлечения заемных денежных средств (кредита))

С даты государственной регистрации перехода права собственности к Покупателю Кредитор/Займодавец становится залогодержателем Участка.

4. Передача Участка и переход права собственности на Участок

4.1 Переход права собственности на Участок от Продавца к Покупателю подлежит обязательной государственной регистрации в органе, осуществляющем государственную регистрацию прав на недвижимое имущество и сделок с ним, по месту нахождения Участка. Право собственности у Покупателя возникает с даты государственной регистрации перехода права.

4.2 Участок считается переданным Продавцом и принятым Покупателем с даты подписания акта приема-передачи.

5. Обязанности Сторон

5.1 Покупатель обязуется:

5.1.1. Полностью оплатить цену Участка в размере, порядка и сроки, установленные разделом 2 настоящего Договора.

5.1.2. Письменно своевременно уведомлять Продавца об изменении своих почтовых и банковских реквизитов, а также о смене руководителя организации (для юридических лиц).

5.1.3. В течении 7 (семи) календарных дней после полной оплаты стоимости Участка представить Продавцу документы, подтверждающие оплату стоимости (далее-документы): заверенную печатью банка Покупателя копию соответствующего платежного поручения и выписку по лицевому счету Покупателя, подписанную главным бухгалтером и заверенную печатью банка Покупателя (для юридических лиц).

5.1.4. Использовать Земельный участок в соответствии с требованиями (в соответствии с имеющимися ограничениями в использовании Участка в п. 1.5)

5.2. Продавец обязуется:

5.2.1. В течение 7 (семи) календарных дней с даты государственной регистрации права предоставить Покупателю сведения о переходе права собственности.

5.2.2. При получении сведений об изменении реквизитов, указанных в п 2.2 настоящего Договора, письменно уведомить о таком изменении Покупателя.

5.3. Права, обязанности и ответственность Сторон, не предусмотренные настоящим Договором, устанавливаются в соответствии с действующим законодательством.

6. Ответственность Сторон

6.1. Продавец не несет ответственность за недостоверность сведений, предоставленных ему Покупателем или иными органами и организациями, вошедших в настоящий договор, включая приложения к нему.

6.2. В случае нарушения, установленного пунктом 2.3 настоящего Договора срока оплаты стоимости Участка Покупатель уплачивает Продавцу неустойку, устанавливаемую в размере одной трехсотой ставки рефинансирования Центрального банка Российской Федерации, действующей на день выполнения денежного обязательства, от неуплаченной суммы за каждый календарный день просрочки. Неустойка перечисляется по реквизитам, указанным в п.2.2. настоящего Договора.

6.3. Уплата неустойки не освобождает Покупателя от исполнения обязательств по настоящему Договору.

6.4. Расторжение настоящего Договора не освобождает Покупателя от уплаты неустойки в случае, если расторжение произведено вследствие нарушения Покупателем своих обязанностей по настоящему Договору.

6.5. После передачи Покупателю по акту приема-передачи Участка Продавец не несет ответственность за недостатки, препятствующие или ограничивающие использование Участка, о которых не было известно Покупателю и Продавцу на момент заключения настоящего Договора.

7. Рассмотрение споров

7.1. Настоящий Договор считается заключенным с даты его подписания Сторонами и действует вплоть до полного выполнения Сторонами своих обязательств либо до его расторжения.

7.2. Настоящий Договор может быть расторгнут в форме, установленной законом, по требованию одной из Сторон, в том числе в связи с неоплатой или неполной оплатой Покупателем цены Участка.

7.3. Все споры между Сторонами, возникающие по настоящему Договору, разрешаются в соответствии с законодательством Российской Федерации.

8. Особые условия Договора

8.1. Настоящий Договор подписан усиленными квалифицированными [электронными подписями](#) Сторон в электронной форме.

9. Приложения к Договору

Приложение № 1 – Выписка из Единого государственного реестра недвижимости об основных характеристиках и зарегистрированных правах на объект недвижимости.

10. Адреса, реквизиты и подписи Сторон

Продавец:

АДМИНИСТРАЦИЯ ПАВЛОВО-ПОСАДСКОГО ГОРОДСКОГО ОКРУГА
МОСКОВСКОЙ ОБЛАСТИ

Место нахождения: Московская обл, г Павловский Посад, пл Революции, д 4

Почтовый адрес: Московская обл, г Павловский Посад, пл Революции, д 4

ИНН/КПП 5034066464, /503401001,

Банковские реквизиты:

Р/С 03100643000000014800, КС 40102810845370000004, в ГУ БАНКА РОССИИ ПО ЦФО//УФК ПО МОСКОВСКОЙ ОБЛАСТИ г. Москва, БИК 004525987, ИНН 5034066464, КПП 503401001, ОКТМО 46759000, КБК _____, КБК для оплаты пени _____.

_____ (Ф.И.О)

Покупатель:

_____ (ФИО)

дата рождения _____ г.,

адрес регистрации – _____,

паспорт: _____ выдан _____, код подразделения

_____ ; ИНН _____,

_____ (Ф.И.О)

АКТ ПРИЕМА-ПЕРЕДАЧИ

Московская обл, г Павловский
Посад, пл Революции, д 4

Мы, нижеподписавшиеся,

АДМИНИСТРАЦИЯ ПАВЛОВО-ПОСАДСКОГО ГОРОДСКОГО ОКРУГА
МОСКОВСКОЙ ОБЛАСТИ, ОГРН 1235000131706, ИНН/КПП 5034066464/503401001, в лице _____, действующей на основании _____, в дальнейшем именуем «Продавец», с одной стороны, и

_____, дата рождения _____ г., пол – _____, место рождения _____, паспорт: _____ выдан _____, код подразделения _____; ИНН _____, адрес места жительства: _____

в дальнейшем именуемый «Покупатель», с другой стороны, составили настоящий акт приема-передачи к Договору купли-продажи земельного участка от _____ № _____ о нижеследующем:

1. Продавец передал Покупателю, а Покупатель принял от Продавца **земельный участок** из категории земель: «Земли населенных пунктов», площадью 631 кв.м., с кадастровым номером 50:17:0021717:1480, вид разрешенного использования – «для индивидуального жилищного строительства», расположенный по адресу: Российская Федерация, Московская область, Павлово-Посадский городской округ, деревня Евсеево, полностью в таком виде, в котором он был на момент подписания договора купли-продажи.

2. Претензий у Покупателя к Продавцу по передаваемому земельному участку не имеется.

3. Настоящий Акт подписан усиленными квалифицированными [электронными подписями](#) Сторон в электронной форме.

Подписи Сторон

Продавец:

_____(Ф.И.О)

Покупатель:

_____(Ф.И.О)

тендер
РТС

ЭЛЕКТРОННАЯ
ПЛОЩАДКА
РОССИИ

АУКЦИОН В ЭЛЕКТРОННОЙ ФОРМЕ

ПАМЯТКА



МОСКОВСКАЯ ОБЛАСТЬ

Содержание

1	Начало работы на электронной площадке	3
2.	Порядок получения регистрации	3
2.1	Регистрация на электронной площадке: основные понятия	3
2.2.	Подача заявки на первичную регистрацию на электронной площадке	3
2.3.	Автоматическая регистрация	8
3.	Поиск процедур	10
4.	Функционал работы Доверенных лиц (только физических лиц) и Доверителей	12
5	Подача заявки на участие в аукционе	16
6.	Работа с денежными средствами	19
6.1	Просмотр состояния аналитического счета	19
6.2	Порядок перечисления средств на участие в аукционе	19
7.	Участие в аукционе	20
8.	Просмотр сведений о результатах аукциона	23

1 Начало работы на электронной площадке

Для начала работы на электронной площадке необходимо иметь электронную подпись (далее - ЭП).

ЭП – это аналог подписи и синей печати в цифровом формате, который применяется для придания юридической силы документам на электронных носителях.

В соответствии с Регламентом электронной площадки «РТС-тендер Имущественные торги» для работы на электронной площадке необходимо:

1. При отсутствии ЭП, ее получить;
2. Выполнить настройки программного обеспечения;
3. Пройти процедуру регистрации на электронной площадке.

Получение ЭП

Для участия в электронных аукционах, по земельно-имущественным торгам, необходимо получить усиленную квалифицированную ЭП, которая выдается в любом из аккредитованных удостоверяющих центров.

Актуальный список аккредитованных удостоверяющих центров опубликован на официальном сайте Минкомсвязи России (https://digital.gov.ru/ru/activity/govservices/certification_authority/).

2. Порядок получения регистрации

2.1 Регистрация на электронной площадке: основные понятия

Регистрация- процедура, необходимая для получения доступа к работе на электронной площадке, к участию в аукционах. Совершать юридически значимые действия на электронной площадке Заявитель может только при наличии регистрации.

Срок рассмотрения заявки на регистрацию не может превышать 3 рабочих дней с момента ее подачи (в соответствии с ч.2 ст.5 от 15.05.2019 ПП РФ № 603).

2.2. Подача заявки на первичную регистрацию на электронной площадке

Для подачи заявки на регистрацию выполните следующие действия:

1. С главной страницы РТС-тендер перейдите в раздел «Имущество»;
2. Выберите раздел «Покупателям / Арендаторам», далее «Регистрация»;

тендер РТС ЭЛЕКТРОННАЯ ПЛОЩАДКА РОССИИ

10 лет!

ДОВЕРЯЕТ ГОСУДАРСТВО
ВЫБИРАЕТ БИЗНЕС

18:08 МСК
Вторник 02.02.2021 г.

ВХОД РЕГИСТРАЦИЯ

ПОИСК 44-ФЗ 223-ФЗ КОММЕРЧЕСКИЕ ЗАКУПКИ 615-ПП РФ МАРКЕТ/ЭМО ИМУЩЕСТВО ТАРИФЫ О КОМПАНИИ

Главная · Имущество · Покупателям/Арендаторам

Покупателям / Арендаторам

- Расширенный поиск**
Подробная информация обо всех имущественных торгах
- Регистрация**
Регистрация для работы на площадке по имущественным торгам
- Добавить пользователя**
Поддача заявки на добавление пользователей к аккредитованной организации
- Реквизиты площадки**
Реквизиты площадки для перечисления денежных средств в качестве обеспечения
- Моя организация**
Информация о вашей организации
- Запросы на разъяснения**
Ваши запросы на разъяснение документации и поступившие ответы
- Мои заявки**
Все заявки вашей организации на участие в электронных торгах
- Торговые сессии**
Информация о торгах, в которых вы участвуете
- Электронная подпись**
Электронный сертификат для работы на площадке
- Тарифы**
Стоимость участия и порядок оплаты

3. Заполните форму «Первичная регистрация»:

- Нажмите «Выберите сертификат». Заданные в сертификате ЭП данные автоматически заполнят ряд полей формы «Первичная регистрация»;

Первичная регистрация

Информация о лице, подписавшем заявку

Сертификат электронной подписи Заявителя * **Выберите сертификат**

Фамилия *

Имя *

Отчество

Должность

Номер телефона * + 7 - () - добавочный номер

Адрес электронной почты *

Имя пользователя (логин) *

Пароль *

Подтверждение пароля *

Кодовое слово *

- Заполните обязательные поля, отмеченные «*»:

В разделе «Информация о лице, подписавшем заявку» указывается информация о конкретном пользователе Вашей организации, который подписывает заявку на регистрацию.

Значения «Имя пользователя (логин)», «Пароль», «Подтверждение пароля», «Кодовое слово» задаются пользователем. Логин и пароль используются пользователем для входа в Личный кабинет. Вход в Личный кабинет под логином и паролем, без использования электронной подписи,

предоставляет возможность просмотра информации, а также корректировки документов без их размещения на площадке и без права их отправки. Иные юридически значимые действия на площадке под логином и паролем также нельзя выполнять.

В разделе «Заявитель» указывается информация о заявителе - юридическом лице, индивидуальном предпринимателе, физическом лице или Органе государственной власти /Органе местного самоуправления, от имени которого подается заявка на регистрацию.

Заявитель

Юридическое лицо Индивидуальный предприниматель Физическое лицо Орган государственной власти/Орган местного самоуправления

Применяет упрощенную систему налогообложения

Является субъектом малого и среднего предпринимательства

Является участником 450 ПП

Полное наименование [?] *

Сокращенное наименование

Организационно-правовая форма *

ИНН *

КПП *

ОГРН *

Номер телефона * + 7 - () - добавочный номер

Веб-сайт

Факс + 7 - () -

E-mail, указываемый в реестре организаций

Основной e-mail для уведомлений *

ФИО руководителя организации *
(единичный исполнительный орган)

Контактное лицо *

Часовой пояс *

В случае если Заявителем выступает юридическое лицо, индивидуальный предприниматель, физическое лицо или Орган государственной власти /Орган местного самоуправления установите отметку в соответствующее поле. При этом набор полей для заполнения в форме «Первичная регистрация» изменится в соответствии с выбранным типом Заявителя.

В случае если Ваша организация применяет упрощенную систему налогообложения, установите отметку в соответствующее поле.

В случае если Ваша организация является субъектом малого и среднего предпринимательства, установите отметку в соответствующее поле.

В случае если Заявителем выступает юридическое лицо необходимо выбрать из выпадающего списка организационно-правовую форму юридического лица.

Заявитель

Юридическое лицо Индивидуальный предприниматель Физическое лицо Орган государственной власти/Орган местного самоуправления

Применяет упрощенную систему налогообложения
 Является субъектом малого и среднего предпринимательства
 Является участником 450 ПП

Полное наименование [?] *
Сокращенное наименование

Организационно-правовая форма *
ИНН *
КПП *
ОГРН *
Номер телефона * +
Веб-сайт
Факс +
E-mail, указываемый в реестре организаций
Основной e-mail для уведомлений *
ФИО руководителя организации *
(единоличный исполнительный орган)
Контактное лицо *
Часовой пояс * МСК (UTC+03) Москва, Санкт-Петербург

Выбрать

Выбрать

Организационно-правовые формы юридических лиц, являющихся коммерческими организациями

- 11000 - Хозяйственные товарищества
- 11051 - Полные товарищества
- 11064 - Товарищества на вере (командитные товарищества)
- 12000 - Хозяйственные общества
- 12100 - Общества с ограниченной или дополнительной ответственностью
- 12165 - Общества с ограниченной ответственностью
- 12166 - Общества с дополнительной ответственностью

В разделе «Юридический адрес» указывается адрес Вашей организации в соответствии с учредительными документами.

Юридический адрес

Страна * Российская Федерация

Регион * Выбрать

Район * Выбрать

Город * Выбрать

Населенный пункт * Выбрать

Улица *

Почтовый индекс *

Дом/строение/корпус * (например, "дом 10, корп.7")

Офис/квартира

ОКАТО

Почтовый адрес

Совпадает с юридическим адресом

Заполнение полей «Страна», «Регион», «Район», «Город», «Населённый пункт» осуществляется последовательно, в указанном порядке. Для заполнения поля нажмите на его значение. В раскрывшемся меню выберите необходимое значение.

Для облегчения поиска Вы можете ввести несколько первых символов искомого значения, при этом в списке будут отображаться только подходящие значения.

В случае, если в юридическом адресе Вашей организации отсутствует какой-либо параметр (например, «Район»), то из выпадающего списка необходимо выбрать прочерк «-».

В разделе «Почтовый адрес» указывается адрес Вашей организации, используемый для направления почтовых сообщений.

В разделе «Банковские реквизиты» указываются банковские реквизиты Вашей организации, которые будут использоваться для вывода средств с виртуального счета Вашей организации на электронной площадке.

Банковские реквизиты		
БИК *	<input type="text"/>	<input type="button" value="Заполнить"/>
Расчётный счёт *	<input type="text"/>	
Корреспондентский счёт	<input type="text"/>	
Лицевой счёт	<input type="text"/>	
Название банка *	<input type="text"/>	
Адрес банка *	<input type="text"/>	

В разделах «Продавец/Претендент» указывается информация, необходимая для регистрации в системе.

Примечание: Ваша организация одновременно может регистрироваться в качестве Продавца и Претендента.

В разделе «Претендент» проставьте галочку в чек-боксе «Регистрация на площадке».

В чек-боксе «Ознакомлен» проставьте галочку;

Претендент
<input checked="" type="checkbox"/> Регистрация на площадке
<input checked="" type="checkbox"/> Ознакомлен: <small>*Покупателями государственного и муниципального имущества могут быть любые физические и юридические лица, за исключением государственных и муниципальных унитарных предприятий, государственных и муниципальных учреждений, а также юридических лиц, в уставном капитале которых доля РФ, субъектов РФ и муниципальных образований превышает 25 процентов, кроме случаев, предусмотренных статьей 25 178 Федерального закона.*</small>

В разделе «Заявка на регистрацию» проставьте галочку в чек боксе «Подтверждаю достаточный объем полномочий на совершение юридических и фактических действий, связанных с регистрацией на электронной площадке РТС-тендер "Имущественные торги", в т.ч. право подписать заявление на присоединение к Регламенту электронной площадки «РТС-тендер» Имущественные торги и Соглашению о гарантийном обеспечении на электронной площадке «РТС-тендер» Имущественные торги. Обязуюсь возместить ООО "РТС-тендер" причиненный ущерб в полном объеме в случае нарушения данного заверения о полномочиях»;

Заявка на регистрацию
<input checked="" type="checkbox"/> Подтверждаю достаточный объем полномочий на совершение юридических и фактических действий, связанных с регистрацией на электронной площадке РТС-тендер "Имущественные торги", в т.ч. право подписать заявление на присоединение к Регламенту электронной площадки «РТС-тендер» Имущественные торги и Соглашению о гарантийном обеспечении на электронной площадке «РТС-тендер» Имущественные торги. Обязуюсь возместить ООО "РТС-тендер" причиненный ущерб в полном объеме в случае нарушения данного заверения о полномочиях.

В разделе «Заявление о присоединении» нажмите кнопку «Сформировать». Проставьте галочку в чек-боксе «Заявитель ознакомлен с Регламентом площадки, Соглашением о гарантийном обеспечении, согласен с их условиями и присоединяется к ним подписанием Заявления о присоединении к документам площадки»;

Заявление о присоединении
<input type="checkbox"/> Заявитель ознакомлен с Регламентом площадки , Соглашением о гарантийном обеспечении , согласен с их условиями и присоединяется к ним подписанием Заявления о присоединении к документам площадки

4. Нажмите кнопку «Подать заявку на регистрацию».

После того, как заявка на регистрацию отправлена, Вам необходимо подтвердить адрес электронной почты, указанный в заявке как основной для дальнейшего получения уведомлений от площадки.

Подтверждение адреса электронной почты:

В течение часа после отправки заявки на регистрацию на адрес электронной почты, указанный при заполнении заявки на регистрацию, поступит письмо со ссылкой. Для подтверждения адреса электронной почты перейдите по ссылке, указанной в поступившем письме. В случае если адрес электронной почты при заполнении заявки на регистрацию был введен некорректно, подтверждение адреса электронной почты невозможно, но заявка будет рассмотрена Оператором электронной площадки.

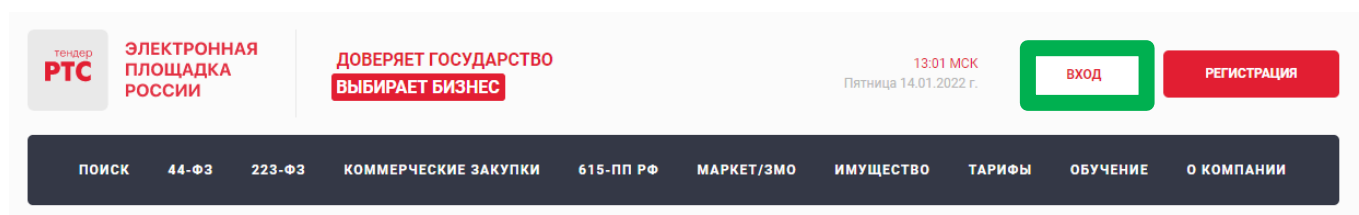
По итогам рассмотрения заявки на регистрацию на адрес электронной почты Заявителя, указанной в заявке на регистрацию, направляется уведомление о решении, принятом Организатором в отношении такой заявки на регистрацию. В случае принятия Организатором решения об регистрации Заявителя сведения о нем, содержащиеся в заявке на регистрацию, и лице, указанном в качестве Пользователя в заявке на регистрацию, вносятся в базу данных ЭП.

В случае принятия Организатором решения об отказе в регистрации, Заявитель имеет возможность повторной подачи заявки на регистрацию.

2.3. Автоматическая регистрация

При входе в Личный кабинет производится проверка регистрации.

1. Перейдите на сайт площадки РТС-тендер;
2. В правом верхнем углу нажмите кнопку «Вход»;



3. В разделе «Имущественные торги» выберите Вашу роль на площадке «Покупатель/Арендатор»;

тендер
РТС
ЭЛЕКТРОННАЯ
ПЛОЩАДКА
РОССИИ

10 лет!

ДОВЕРЯЕТ ГОСУДАРСТВО
ВЫБИРАЕТ БИЗНЕС

18 10 МСК
Вторник 02.02.2021 г.


ВХОД РЕГИСТРАЦИЯ

ПОИСК 44-ФЗ 223-ФЗ КОММЕРЧЕСКИЕ ЗАКУПКИ 615-ПП РФ МАРКЕТ/ЭМО **ИМУЩЕСТВО** ТАРИФЫ О КОМПАНИИ

Главная · Вход на площадку

Обязательная регистрация в ЕИС для участия в закупках по 44-ФЗ, 223-ФЗ среди субъектов МСП, 615-ПП РФ
Поможем пройти регистрацию в ЕИС (ЕРУЗ) быстро и без ошибок

подробнее



ВХОД В ЛИЧНЫЙ КАБИНЕТ [Еще нет аккаунта? Зарегистрироваться](#)

- Сервис поиска и подбора закупок
- РТС-Маркет, Закупки малого объема
- Модуль исполнения контрактов
- 44-ФЗ**
Закупки государственных и муниципальных заказчиков
- 223-ФЗ, коммерческие закупки, 615-ПП РФ**
Закупки госкомпаний, ГУП, МУП, естественных монополий, коммерческих организаций, фондов капитального ремонта
- Имущественные торги**
Торги по приватизации, аренде и продаже имущества

4. Откроется страница авторизации.

тендер
РТС
ЭЛЕКТРОННАЯ
ПЛОЩАДКА
РОССИИ

УНИВЕРСАЛЬНАЯ ПЛАТФОРМА ДЛЯ РЕАЛИЗАЦИИ ИМУЩЕСТВА И ИМУЩЕСТВЕННЫХ ПРАВ
☎ +7 (499) 653-77-00

02.02.2021 ВТ
18:11:54 МСК

РЕГИСТРАЦИЯ

Авторизация

Электронная подпись

или

Госуслуги

или

Логин


Пароль

Восстановить логин или пароль

Войти

социальные сети

G f vk



При попытке авторизации проводится проверка регистрации Организации на площадке.

1. Автоматическое создание Личного кабинета без входа через ЕСИА:

- Если авторизация производится по логину и паролю или по сертификату, то осуществляется поиск организации по данным параметрам;
- В случае, если поиск не дал результатов, то производится проверка организации в реестре аккредитованных Участников по 44-ФЗ;
- При получении информации об организации и пользователе, производится регистрация и предоставляется доступ в Личный кабинет.

2. Автоматическое создание Личного кабинета с использованием входа через ЕСИА:

- Нажмите на кнопку «Госуслуги» и пройдите авторизацию в ЕСИА;
- После прохождения авторизации в ЕСИА, проводится проверка наличия организации на площадке;
- Если организация найдена, то осуществляется вход в Личный кабинет организации;
- Если организация не найдена на площадке, то осуществляется поиск организации в реестре аккредитованных Участников по 44-ФЗ;
- При получении информации об организации и пользователе, производится регистрация и предоставляется доступ в Личный кабинет.

3. С 01.01.2023 г. в ГИС Торги доступна регистрация Покупателей в реестре участников торгов (РУТ), на площадке происходит автоматическая аккредитация зарегистрированных в ГИС Торги Покупателей.

3. Поиск процедур

Для поиска процедур из открытой части сайта РТС-тендер:

1. Перейдите на главную страницу РТС-тендер;
2. В верхней части страницы кликните на раздел «Имущество», далее «Покупателям/Арендаторам»;
3. Перейдите в раздел «Расширенный поиск»;

Главная · Имущество · Покупателям/Арендаторам

Покупателям / Арендаторам



Расширенный поиск

Подробная информация обо всех
имущественных торгах



Регистрация

Регистрация для работы на
площадке по имущественным
торгам



Добавить пользователя

Поддача заявки на добавление
пользователей к
аккредитованной организации



Реквизиты площадки

Реквизиты площадки для
перечисления денежных средств
в качестве обеспечения



Моя организация

Информация о вашей
организации



Запросы на разъяснения

Ваши запросы на разъяснение
документации и поступившие
ответы



Мои заявки

Все заявки вашей организации
на участие в электронных торгах



Торговые сессии

Информация о торгах, в которых
вы участвуете



Электронная подпись

Электронный сертификат для
работы на площадке



Тарифы

Стоимость участия и порядок
оплаты

4. Осуществите поиск по представленным фильтрам.

БОЛЕЕ 10 000 НОВЫХ ЗАКУПОК КАЖДЫЙ ДЕНЬ!



Введите ключевое слово

НАЙТИ

Площадки

2 выбрано

Номер извещения

Продавец (Собственник) (ИНН/КПП)

Организатор (ИНН)

Правило проведения

16 выбрано

Тип процедуры

Начальная минимальная цена

От До руб.

Размер задатка

От До руб.

Дата публикации извещения

С По

Дата окончания срока подачи заявок

С По

Регион

ПОКАЗАТЬ

НАСТРОЙКА ФИЛЬТРОВ

очистить

ВСЕ

АКТУАЛЬНЫЕ

В АРХИВЕ

Цена по убыванию

Новые сверху

Номер на площадке	Номер лота	Статус на площадке	Осталось:	Начальная максимальная цена
80190	1	Подача заявок	30 дн., 22 ч., 43 мин.	1 566,00 руб.

Открытое акционерное общество «Российские железные дороги» в лице Московской железной

Организатор ОТКРЫТОЕ АКЦИОНЕРНОЕ ОБЩЕСТВО «РОССИЙСКИЕ

Продавец Южно-Уральская ДРП ЦДРП

Регион Брянская обл.

Площадка РТС-тендер

Дата публикации 14 января 2022, 13:10 МСК

Окончание приема 14 февраля 2022, 12:00 МСК

заявок

0 Реализация (продажа) непрофильных и профильных активов Аукцион

ПОДАТЬ ЗАЯВКУ

Номер на площадке	Номер лота	Статус на площадке	Осталось:	Начальная максимальная цена
22000012130000000001	1	Публикация извещения	26 дн., 21 ч., 43 мин.	25 620,00 руб.

Проведение аукциона по аренде земельного участка из земель сельскохозяйственного назн

Организатор Администрация городского поселения Тайтурского

Продавец Администрация городского поселения Тайтурского

Регион Иркутская обл.

Площадка РТС-тендер

Дата публикации 14 января 2022, 13:01 МСК

Окончание приема 10 февраля 2022, 11:00 МСК

заявок

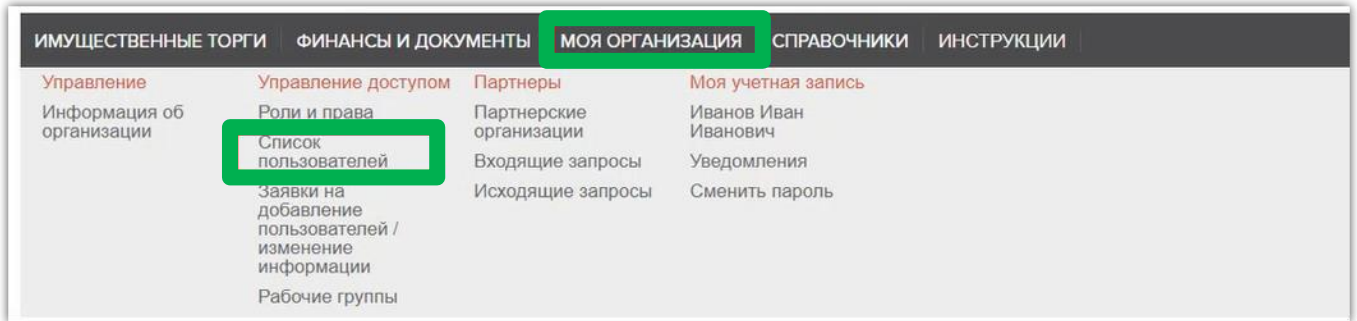
Начальная максимальная цена

25 620,00 руб.

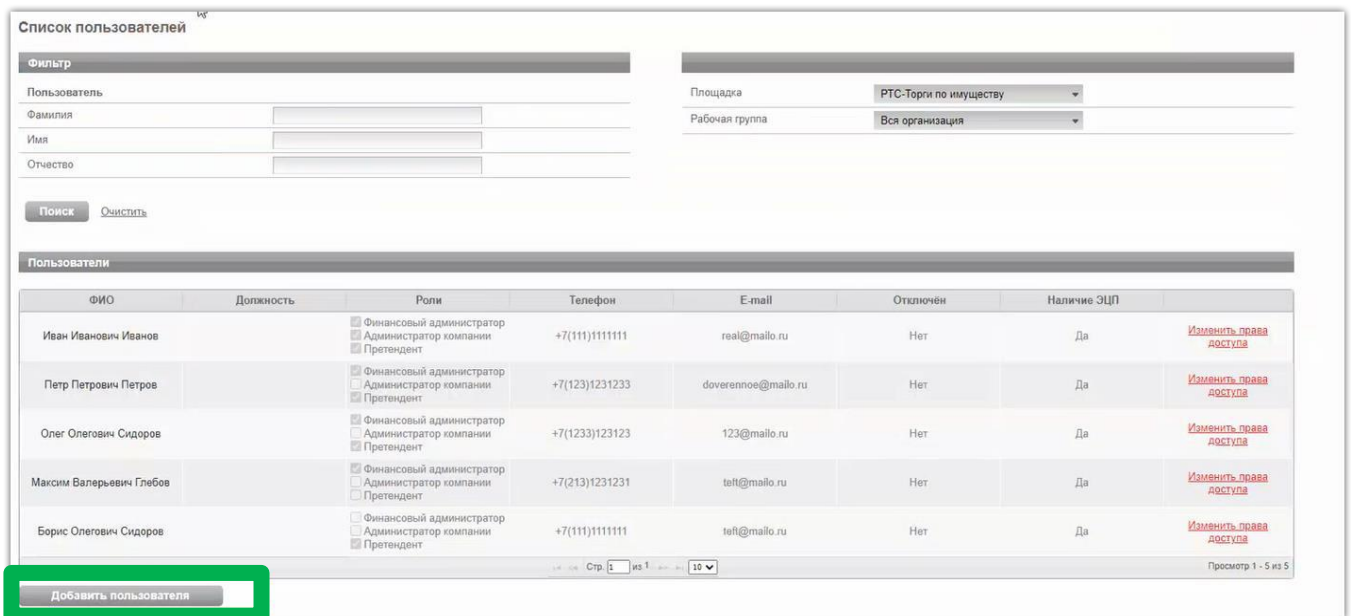
Размер задатка:

5 124,00 руб.


2. В личном кабинете в старой версии сайта необходимо выбрать раздел «Моя организация» и далее перейти в «Список пользователей»;



3. В открывшемся списке пользователей необходимо нажать кнопку «Добавить пользователя»;



4. В открывшейся заявке нажимаем «Выбрать из списка» (если сертификат установлен на ПК) или «Загрузить из файла» (если открытый ключ сертификата находится на другом носителе);



5. Выбираем сертификат Доверенного лица, после чего нажимаем кнопку «ок», затем заполняем все обязательные поля заявки;

Заявка на добавление пользователя

Пользователь

Текущий сертификат пользователя: или пароль:

Фамилия *

Имя *

Отчество

Должность

Номер телефона * + 7 - () - добавочный номер

Адрес электронной почты *

Название организации

Срок доверенности

Способ доставки сообщений *

Имя пользователя (логин) *

Пароль *

Подтверждение пароля *

Кодовое слово *

РТС-Торги по имуществу

Подать заявку

Выберите сертификат

Сертификат	Срок действия	УЦ	Организация
Тестер5 Тестер5 Тестер5	24.04.2017 - 01.01.2040	Root Agency	ООО Тестер5
Администратор Администратор Администратор	14.10.2014 - 01.01.2040	Root Agency	Администратор
Организатор Второе Имущество	13.09.2019 - 01.01.2040	Root Agency	ООО SecondProperty
Физическое Лицо Доверенное	08.11.2021 - 01.01.2040	Root Agency	Физическое Лицо Доверенное
Сидоров Олег Олегович	17.12.2021 - 01.01.2040	Root Agency	Сидоров Олег Олегович Доверенное
Root Agency	29.05.1996 - 01.01.2040	Root Agency	Root Agency

6. Заявка на добавление пользователя утверждается автоматически. После того, как пользователь будет добавлен, ему необходимо установить требуемые роли. Для чего в списке пользователей переходим по ссылке «Изменить права доступа»;

Список пользователей

Фильтр

Пользователь

Площадка

Рабочая группа

Фамилия

Имя

Отчество

Пользователи

ФИО	Должность	Роли	Телефон	E-mail	Отключён	Наличие ЭЦП	
Иван Иванович Иванов		<input checked="" type="checkbox"/> Финансовый администратор <input checked="" type="checkbox"/> Администратор компании <input checked="" type="checkbox"/> Претендент	+7(111)1111111	real@mailo.ru	Нет	Да	Изменить права доступа
Петр Петрович Петров		<input checked="" type="checkbox"/> Финансовый администратор <input type="checkbox"/> Администратор компании <input checked="" type="checkbox"/> Претендент	+7(123)1231233	doverennoe@mailo.ru	Нет	Да	Изменить права доступа
Олег Олегович Сидоров		<input checked="" type="checkbox"/> Финансовый администратор <input type="checkbox"/> Администратор компании <input checked="" type="checkbox"/> Претендент	+7(1233)123123	123@mailo.ru	Нет	Да	Изменить права доступа
Максим Валерьевич Глебов		<input checked="" type="checkbox"/> Финансовый администратор <input type="checkbox"/> Администратор компании <input type="checkbox"/> Претендент	+7(213)1231231	teft@mailo.ru	Нет	Да	Изменить права доступа
Борис Олегович Сидоров		<input type="checkbox"/> Финансовый администратор <input type="checkbox"/> Администратор компании <input checked="" type="checkbox"/> Претендент	+7(111)1111111	teft@mailo.ru	Нет	Да	Изменить права доступа
Лицо Доверенное Физическое		<input checked="" type="checkbox"/> Финансовый администратор <input type="checkbox"/> Администратор компании <input type="checkbox"/> Претендент	+7(222)1231231	qwe@mail.ru	Нет	Да	Изменить права доступа

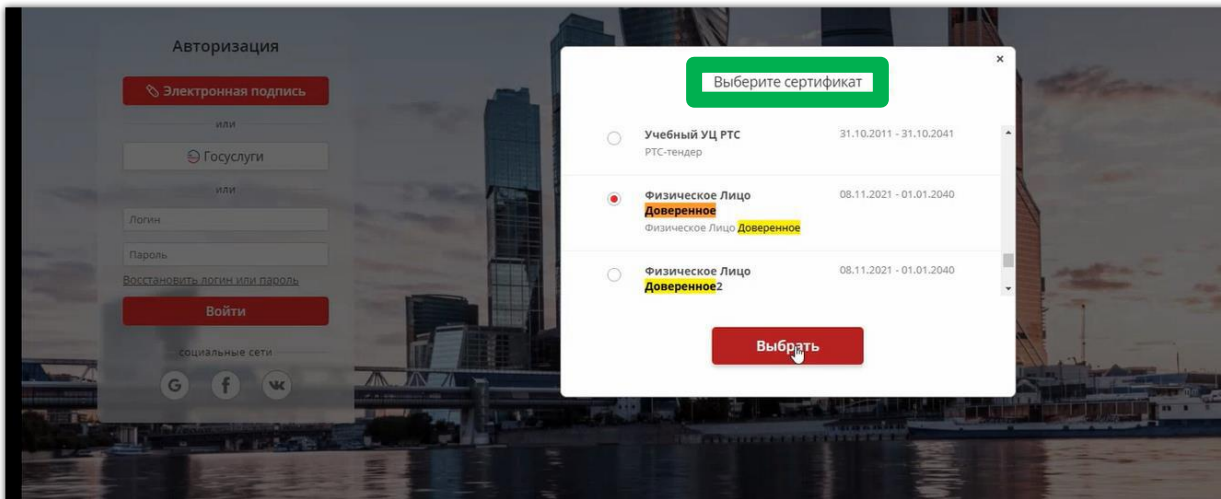
Стр. 1 из 6

7. Установив соответствующий чек-бокс будут определены роли, которые позволяют выполнять те или иные действия. После выбора необходимой роли нажимаем кнопку «Сохранить»:
 Роль «Претендент» - позволяет подавать заявки, участвовать в торгах, заключать договоры;
 Роль «Администратор компании» - дает возможность редактировать данные в личном кабинете;
 Роль «Финансовый администратор» - предоставляет доступ к виртуальному счету организации, позволяет производить отзыв денежных средств, создавать бланки пополнения счета.

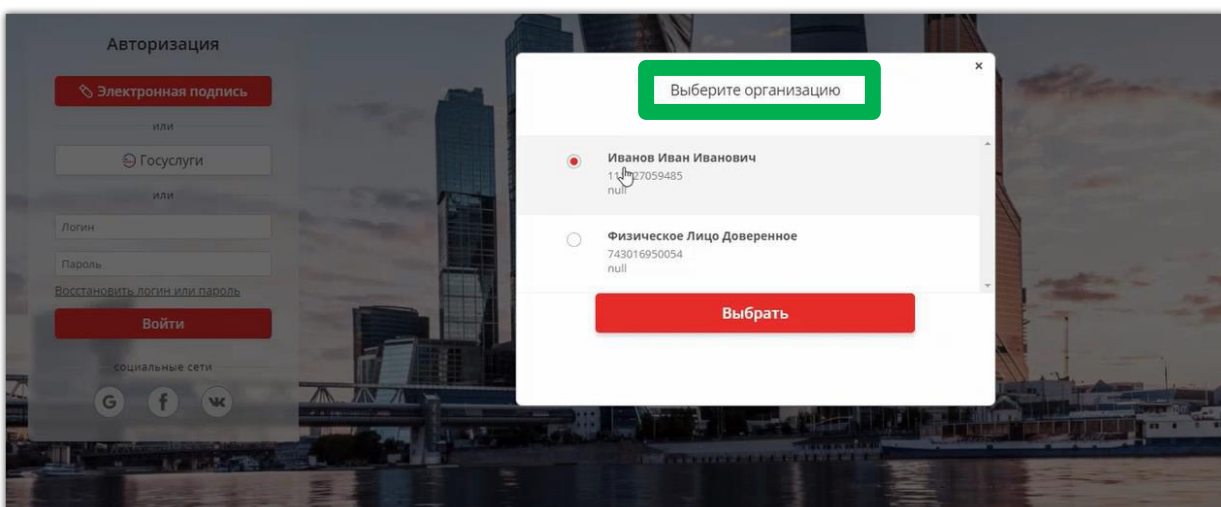
Другие роли «Продавец» и «Получатель расширенной информации по заявкам» доступны для выбора только организации, выступающей в качестве Продавца.

Настройка ролей пользователя						
Пользователи						
ФИО	Должность	Телефон	E-mail	Отключен	Наличие ЭЦП	
Физическое Лицо Доверенное		+7(222)1231231	qwe@mail.ru	Нет	Да	
РТС-Торги по имуществу						
Наименование рабочей группы	Наименование роли	Описание роли			Роль выбрана	
Вся организация	Финансовый администратор	Роль регулирует разрешения на возможность просматривать транзакции по счету, его детали, пополнение счета, снятие средств, редактирование реквизитов			<input type="checkbox"/>	
	Администратор компании				<input type="checkbox"/>	
	Продавец	Работа с процедурой			<input type="checkbox"/>	
	Претендент	Участие в процедурах			<input checked="" type="checkbox"/>	
	Получатель расширенной информации по заявкам	Получение расширенной информации по заявкам на лот			<input type="checkbox"/>	
<input type="button" value="Сохранить"/> <input type="button" value="Отменить"/>						

8. После того, как сертификат Доверенного лица добавлен в личный кабинет Доверителя, у Доверенного лица появляется возможность входа по своей электронной подписи от лица Доверителя. Для чего на странице авторизации Доверенному лицу необходимо выбрать свой сертификат.



9. После выбора сертификата необходимо в разделе «Выберите организацию» выбрать Доверителя от имени которого будут совершаться действия на электронной площадке.



10. После входа Доверенного лица на электронную площадку под Доверителем все последующие действия Доверенным лицом совершаются от имени Доверителя.

5 Подача заявки на участие в аукционе

1. Войдите в Личный кабинет по электронной подписи;
2. Найдите необходимый аукцион;
3. Нажмите на «№» или «Наименование лота» соответствующего аукциона;
4. Нажмите кнопку «Подать заявку»;

5. Далее в разделе Лоты нажмите на кнопку «Подать заявку на лот»;

В разделах «Информация по аренде» и «Банковские реквизиты Претендента» поля частично будут заполнены автоматически на основе аккредитационных данных Заявителя и информации о лоте, на который подается заявка.

6. Проставьте галочку в чек-боксе «Согласен с условиями Информационного сообщения».

Заявка на участие в аукционе в электронной форме

Информация по аренде

Сопредседатель:	ООО Тестер1
Претендент:	ООО Тестер5
В лице:	Тестер 5
Действующий на основании *	<input type="radio"/> Устава <input type="radio"/> Положения <input type="radio"/> Другой документ
Адрес местонахождения:	555555, Российская Федерация, г. Москва, Садовое кольцо, Дом 5, 5 2
Почтовый адрес:	123123, Российская Федерация, Респ. Башкортостан, Уфимский р-н, ст. Ишимский, Петровка, 1122, 6
Контактный телефон:	+7(123)4321234
ИНН:	6027603146
ОГРН:	1032076306943
<input type="checkbox"/> Заявка подается представителем Претендента	

принял решение об участии в аукционе в электронной форме на право заключения договора аренды земельного участка:

№ Лота 1
 Дата аукциона: 28.08.2020 0:00:00
 Наименование Объекта(ов) (лота) аукциона в электронной форме: 1
 Начальная цена: 1,00 руб.
 Описание лота / характеристики: В соответствии с извещением о проведении аукциона

и обязуется обеспечить поступление задатка в размере 0,20 руб. Ноль рублей 20 копеек (сумма прописью), в ороки и в порядке, установленные в Извещении о проведении аукциона в электронной форме на право аренды земельного участка в электронной форме, и в соответствии с Регламентом Оператора электронной площадки.

Полностью. Валидас

Банковские реквизиты Претендента

ИНН Претендента:	6027603146
КПП Претендента:	741231209
Наименование банка:	Банк Тестера 5 ОАО 66
БИК:	590505066
Расчётный счёт:	40702000000000000000
Корр. счёт:	

Содержание заявки

- Заявитель обязуется:
 - Соблюдать условия и порядок проведения аукциона в электронной форме, содержащиеся в Извещении о проведении аукциона в электронной форме и Регламенте Оператора электронной площадки.
 - В случае признания Победителем аукциона в электронной форме, а также в иных случаях, предусмотренных пунктами 13 и 14 статьи 39.12 Земельного кодекса Российской Федерации, заключить договор аренды с Арендодателем в соответствии с порядком, сроками и требованиями, установленными Извещением о проведении аукциона в электронной форме и договором аренды земельного участка.
 - Использовать земельный участок в соответствии с видом разрешенного использования, указанным в Извещении о проведении аукциона в электронной форме и договоре аренды земельного участка.
- Заявитель согласен и принимает все условия, требования, положения Извещения о проведении аукциона в электронной форме, проекта договора аренды земельного участка и Реглаamenta Оператора электронной площадки, и они ему понятны. Заявитель известен сведения о Земельном участке, Заявитель надлежащим образом ознакомлен с реальным состоянием Земельного участка **и не имеет претензий к ним.**
- Заявитель извещен о том, что он вправе отозвать Заявку в любое время до установленных даты и времени окончания срока приема Заявок на участие в аукционе в электронной форме, в порядке, установленном в Извещении о проведении аукциона в электронной форме.
- Изменение вида разрешенного использования Земельного участка, переданного в аренду по результатам аукциона в электронной форме, в течение срока действия договора аренды не допускается.
- Ответственность за достоверность представленных документов и информации несет Заявитель.
- Заявитель подтверждает, что на дату подписания настоящей Заявки ознакомлен с порядком проведения аукциона в электронной форме, порядком внесения, блокирования и преращения блокирования денежных средств в качестве задатка, и они ему понятны.
- Заявитель осведомлен и согласен с тем, что Арендодатель / Организатор аукциона в электронной форме не несет ответственности за ущерб, который может быть причинен Заявителю отменой аукциона в электронной форме, внесением изменений в Извещении о проведении аукциона в электронной форме, а также приостановлением процедуры проведения аукциона в электронной форме. При этом Заявитель считается уведомленным об отмене аукциона в электронной форме, внесении изменений в Извещении о проведении аукциона в электронной форме с даты публикации информации об отмене аукциона в электронной форме, внесении изменений в Извещении о проведении аукциона в электронной форме на официальном сайте торгов Российской Федерации и информационно-телекоммуникационной сети «Интернет» для размещения информации о проведении торгов www.torgi.gov.ru и [сайте Оператора электронной площадки](http://сайт Оператора электронной площадки).
- Условия аукциона в электронной форме, порядок и условия заключения договора аренды земельного участка с Участником аукциона в электронной форме являются условиями публичной оферты, а подача Заявки на участие в аукционе в электронной форме в установленные в Извещении о проведении аукциона в электронной форме сроки и порядке являются акцептом оферты в соответствии со статьей 438 Гражданского кодекса Российской Федерации.
- В соответствии с Федеральным законом от 27.07.2006 № 152-ФЗ «О персональных данных», подавая Заявку, Заявитель дает согласие на обработку персональных данных, указанных выше и содержащихся в представленных документах, в целях участия в аукционе в электронной форме. (Под обработкой персональных данных понимается совершение, в том числе, следующих действий: сбор, систематизация, накопление, хранение, уточнение (обновление, изменение), использование, обезличивание, блокирование, уничтожение персональных данных). При этом общее описание вышеуказанных способов обработки данных приведено в Федеральном законе от 27.07.2006 № 152-ФЗ, а также на передачу такой информации третьим лицам, в случаях, установленных нормативными документами вышестоящих органов и законодательством. Настоящее согласие действует бессрочно и может быть отозвано в любой момент по соглашению сторон. Заявитель подтверждает, что ознакомлен с положениями Федерального закона от 27.07.2006 № 152-ФЗ «О персональных данных», права и обязанности в области защиты персональных данных ему известны.

* Согласен с условиями Информационного сообщения

Печатная форма заявки

Сформировать

ВНИМАНИЕ!

Если заявка из личного кабинета Заявителя подается представителем (Доверенным лицом) ОБЯЗАТЕЛЬНО:

- проставить галочку в чек-боксе «Заявка подается представителем Претендента»;
- заполнить реквизиты Представителя.

Заявка на участие в продаже посредством публичного предложения в электронной форме

Сведения о продаже	
Организатор	"ООО Tester1"
Претендент	Физическое Лицо Доверитель
В лице	
Паспортные данные:	Серия:0100 Номер:121212 Когда выдан:08.11.2021 Кем выдан:Отделом УФМС
Адрес регистрации по месту жительства	222222, Российская Федерация, Респ. Адыгея, г. Майкоп, Ленина 2, 2, ОКАТО: 79401000000
Адрес регистрации по месту пребывания	222222, Российская Федерация, Респ. Адыгея, г. Майкоп, Ленина 2, 2, ОКАТО: 79401000000
Контактный телефон	+7(111)1111111
<input checked="" type="checkbox"/> Заявка подается представителем Претендента	
ФИО	Сертификат для демонстрации1
Дата выдачи доверенности *	<input type="text"/>
Номер доверенности *	<input type="text"/>
Паспортные данные:	Серия *: <input type="text"/> Номер *: <input type="text"/> Когда выдан *: <input type="text"/> Кем выдан *: <input type="text"/>
Адрес регистрации по месту жительства *	<input type="text"/>
Адрес регистрации по месту пребывания *	<input type="text"/>
Контактный телефон *	+ 7 (<input type="text"/>) - <input type="text"/> добавочный номер <input type="text"/>

7. В Разделе «Электронные образы документов, входящих в состав заявки» необходимо приложить документы в форме электронных документов или электронных образов документов, то есть документов на бумажном носителе, преобразованных в электронно-цифровую форму путем сканирования с сохранением их реквизитов.

Выписка из ЕГРЮЛ (полученная не ранее чем за 6 месяцев до публикации Документации об аукционе)	<input type="text"/>	Добавить	Выбрать
Надлежащим образом заверенный перевод документов о государственной регистрации (для иностранных лиц)	<input type="text"/>	Добавить	Выбрать
Копия документа, подтверждающего полномочия руководителя (копия решения о назначении или об избрании либо копия приказа о назначении)	<input type="text"/>	Добавить	Выбрать
Копия доверенности на осуществление действий от имени юридического лица, оформленной в установленном порядке (если от имени Заявителя действует представитель)	<input type="text"/>	Добавить	Выбрать
Копии учредительных документов	<input type="text"/>	Добавить	Выбрать
Копия решения об одобрении или о совершении крупной сделки (если требование о необходимости наличия такого решения для совершения крупной сделки установлено законодательством Российской Федерации, учредительными документами и если заключение договора, внесение задатка или обеспечение исполнения договора являются крупной сделкой)	<input type="text"/>	Добавить	Выбрать
Заявление об отсутствии решения о ликвидации, об отсутствии решения арбитражного суда о признании банкротом и об открытии конкурсного производства, об отсутствии решения о приостановлении деятельности заявителя в порядке, предусмотренном Кодексом Российской Федерации об административных правонарушениях	<input type="text"/>	Добавить	Выбрать
Предложения об условиях выполнения работ (по форме Приложения № 4 к Документации об аукционе)	<input type="text"/>	Добавить	Выбрать
Доступ к процедуре - рабочие группы			
<input checked="" type="checkbox"/> Вся организация			
<input type="button" value="Сохранить черновик"/>		<input type="button" value="Подать заявку"/>	

ВНИМАНИЕ!

Для каждого вида торгов установлен свой перечень необходимых для предоставления документов в соответствии в документацией!

8. После прикрепления всех требуемых документов нажмите кнопку «Подать заявку».

6. Работа с денежными средствами

6.1 Просмотр состояния аналитического счета

Аналитический счет Претендента / Участника - счет, организованный в электронном виде при подписании Претендентом Соглашения о гарантийном обеспечении на ЭП РТС-тендер «Имущественные торги», на котором учитываются такие операции, как зачисление денежных средств, их блокирование/прекращение блокирования, а также различного рода списания.

Номер аналитического счета и информация о количестве денежных средств содержится в Личном кабинете в разделе «Финансы и документы», далее «Счета и транзакции». Номер аналитического счета имеет формат «XX.XXXXX.XXXXX-PRV». Так же в данном разделе есть возможность создавать бланки пополнения счета и выводить денежные средства.

Счета компании						
Площадка	Номер счёта	Свободная сумма	Заблокированная сумма	Сумма на снятие	Сумма на оплату	
РТС-Торги по имуществу	18.34247.66540-PRV	Детали 9094848994,36 руб.	Пополнить 4957053,80 руб.	191351,84 руб.	0,00 руб.	Стр. 1 из 1

6.2 Порядок перечисления средств на участие в аукционе

Для того чтобы подать заявку на участие в процедуре, необходимо обеспечить наличие на своем аналитическом счете денежных средств в размере гарантийного обеспечения (задатка) и стоимости оказания услуг оператора электронной площадки (если к процедуре применяются тарифы).

Информацию о количестве денежных средств, которые необходимо перечислить для участия в процедуре, можно посмотреть в извещении в сведениях о лоте.

Тип шага торгов	Процент от начальной цены
Тип первой ставки торгов	По начальной цене + шаг аукциона
Шаг аукциона	5,00 %
Возможность делать ставки кратные шагу	Да
Возможность делать ставки после себя	Да
Размер задатка	10,00 руб.
Стоимость услуг оператора (Включая НДС, 18%)	650,00 руб.
Задаток вносится на счет оператора электронной площадки	Нет
Срок и порядок внесения и возврата задатка	-
Реквизиты счета для перечисления задатка	-
Назначение платежа	-
Срок подписания договора купли-продажи имущества, дней	-

Перечисление денежных средств по разным аукционам возможно одним платежом. **В назначении платежа указание номера аналитического счета обязательно.**

Бланк платежного поручения с указанием аналитического счета для перечисления денежных средств может быть сформирован в Личном кабинете:

1. Войдите в Личный кабинет;
2. Перейдите в раздел «Финансы и документы», далее «Счета и транзакции».
3. Нажмите кнопку «Пополнить» в строке со счетом, который имеет формат «XX.XXXXXX.XXXXX - PRV»;

Счета компании						
Площадка	Номер счёта		Свободная сумма	Заблокированная сумма	Сумма на снятие	Сумма на оплату
РТС-Торги по имуществу	18.34247.66540-PRV	Детали	99094848994,36 руб.	Пополнить	4957053,80 руб.	191351,84 руб.
						0,00 руб.

4. Либо нажмите на ссылку «Детали» в строке с номером аналитического счета, который имеет формат «XX.XXXXXX.XXXXX - PRV»;

Счета компании						
Площадка	Номер счёта		Свободная сумма	Заблокированная сумма	Сумма на снятие	Сумма на оплату
РТС-Торги по имуществу	18.34247.66540-PRV	Детали	99094848994,36 руб.	Пополнить	4957053,80 руб.	191351,84 руб.
						0,00 руб.

5. Откроется страница просмотра счета, нажмите кнопку «Пополнить счет».

Счет	
Площадка	РТС-Торги по имуществу
Номер счёта	15.00858.01117-PRV
Состояние	Активен
Свободная сумма	9 943 594 475,70 руб.
Заблокированная сумма	35 531 991,60 руб.
Сумма на снятие	20 873 532,70 руб.
Сумма на оплату	0,00 руб.
Пополнить счет Вывести средства	
Банковские реквизиты	
Наименование банка	test5
Расчетный счет	54564566456456456467

Образец платежного поручения будет автоматически сформирован в формате excel.

7. Участие в аукционе

Подача ценовых предложений в ходе аукциона

До установленных Извещением о проведении аукциона даты и времени начала проведения аукциона Участнику аукциона необходимо:

1. Войти в Личный кабинет посредством ЭП;
2. Перейти в раздел «Имущественные торги», далее «Поиск процедур» и найти соответствующий аукцион, на участие в котором была подана заявка;
3. Нажать на номер процедуры. Откроется форма «Процедура №...»;
4. Нажать кнопку «Перейти к аукциону»;

Процедура № 17134

Назад | Просмотр внесенных изменений

Просмотр заявки | **Перейти к аукциону**

Основные сведения

Публикация извещения	Подача заявок	Ожидает рассмотрения заявок	Рассмотрение заявок	Ожидает аукциона	Идет аукцион	Аукцион завершен	Подведение итогов	Сведения о договоре	Завершен
Тип процедуры	Аукцион								
Номер процедуры	5707								
Наименование процедуры	Тест								
Продавец (Собственник)	1								

- Откроется форма «Аукционный торг по процедуре №...»;
- Со времени начала проведения аукциона для подачи предложения о цене нажать кнопку «Ввод ставки»;

Аукционный торг по процедуре № 17134

Данные аукциона

Аукцион с продлением: Да
Продление в минутах: 10

Ход аукциона

Длительность: 00:00:55
Осталось: 00:59:05
Расчетные дата и время завершения торгов: 24.11.2017 08:55:00 МСК

Лоты

Номер лота: Наименование лота: Поиск

Номер	Наименование	Осталось до завершения лота	Расчетные дата и время завершения лота	Величина первой ставки	Лучшая цена	Моя цена
1	торги для цпп	00:59:06	24.11.2017 08:55:00 МСК	100,00 руб.		

Согласен с требованиями извещения *: Да
Форма заявки: [тестовый документ.docx](#)

Просмотр 1 - из 1

- Откроется окно «Ввод ставки по лоту». В поле «Ценовое предложение» Вы увидите Ваше ценовое предложение;
- Для подтверждения Вашего ценового предложения необходимо нажать кнопку «Подписать и отправить ставку»;

Ввод ставки по лоту №1 - торги для цпп

Ход аукциона

Количество участников: 2 | Длительность: 00:01:56
Подано предложений: 0 | Осталось: 00:58:04

Ваше предложение

Аукцион с шагом [?]: Да
Шаг аукциона: 1,00 руб.
Осталось до завершения лота: 00:58:05
Ценовое предложение *: **Подписать и отправить ставку**

Ограничения ставки за лот: Возможное ценовое предложение [100,00 руб.](#)

История ставок

Участник	Цена за лот	Дата
Нет записей для просмотра		

9. Подтвердить действие ЭП.

Поле «Ценовое предложение» обновится. Наибольшее из предложенных Участниками предложений о цене выделено зеленым цветом.

Аукционный торг по процедуре №6349							
Данные аукциона							
Аукцион с продлением	Да						
Продление в минутах	10						
Ход аукциона							
Длительность:	00:02:51						
Осталось:	00:09:24						
Расчетные дата и время завершения торгов:	24.11.2017 08:07:15						
Лоты							
Номер лота				Наименование лота			
<input type="button" value="Поиск"/>							
Номер	Наименование	Осталось до завершения лота	Расчетные дата и время завершения лота	Величина первой ставки	Лучшая цена	Моя цена	
1	торги для цпп	00:09:25	24.11.2017 08:07:15	100,00 руб.	100,00 руб.	100,00 руб.	<input type="button" value="Ввод ставки"/>
Согласен с требованиями извещения *		Да					
Форма заявки		тестовый документ.docx					
Стр. 1 из 1 10 Просмотр 1 - 1 из 1							

Список поданных ценовых предложений можно просмотреть в окне «Ввод ставки по лоту» в разделе «История ставок».

Ввод ставки по лоту №761 - тест			
Ход аукциона			
Количество участников:	2	Длительность:	00:05:42
Подано предложений:	2	Осталось:	00:29:11
Ваше предложение			
Аукцион с шагом [?]	Да		
Шаг аукциона	2,00 %		
Осталось до завершения лота	00:29:13		
Ценовое предложение *	10 400,00 руб.		<input type="button" value="Подписать и отправить ставку"/>
Ограничения ставки за лот	Цена за лот должна быть равна 10 400,00 руб.		
История ставок			
Участник	Цена за лот	Дата	
Ваше предложение	10 200,00 руб.	20.06.2016 09:15	
Участник 2	10 000,00 руб.	20.06.2016 09:14	
Стр. 1 из 1 10 Просмотр 1 - 2 из 2			

При направлении ценовых предложений время на подачу каждого последующего ценового предложения продлевается на 10 (десять) минут после поступления предыдущего ценового предложения.



Аукцион в электронной форме завершается с помощью программных и технических средств электронной площадки, если в течение 10 (десяти) минут после поступления последнего ценового предложения ни один Участник аукциона не сделал последующего ценового предложения.

Победителем признается Участник аукциона, сделавший в ходе аукциона наибольшее ценовое предложение.

8. Просмотр сведений о результатах аукциона

После размещения Протокола о результатах аукциона в разделе «Сведения о победителях» будет отображаться информация о победителе аукциона.

Сведения о победителях				
Номер заявки	ИНН претендента	Наименование / ФИО претендента	Дата и время регистрации	Предложение о цене
1225	8627983146	ООО Тестеры5	15.08.2016 17:50:01	1 200,00 руб.

С Протоколом о результатах аукциона можно ознакомиться в Личном кабинете либо в открытой части системы в разделе «Протоколы».

Нажмите на ссылку «Скачать» напротив нужного документа.

Протоколы		
Тип	Дата	Действие
Протокол о результатах проведения торгов	19.08.2016 09:08	Скачать

Стр. 1 из 1 | 10

Просмотр 1 - из 1

Обращаем Ваше внимание!

По всем вопросам по работе на электронной площадке звоните по тел. **8 499 653-77-00** или пишите по адресу: iinfo@rts-tender.ru

ЛИЧНЫЙ КАБИНЕТ АРЕНДАТОРА
инструкция по подписанию договора аренды/купли-продажи в электронной форме

На 10 листах

Красногорск

2023

Содержание

1 Общие сведения	3
1.1 Полное наименование системы.....	3
1.2 Назначение системы.....	3
1.3 Перечень сокращений.....	3
2 Регистрация в личном кабинете арендатора	4
3 Подписание договора	7

1 Общие сведения

1.1 Полное наименование системы

Личный кабинет арендатора (далее – ЛКА).

1.2 Назначение системы

ЛКА предназначен для:

- Упрощения процедуры контроля всех финансово-лицевых счетов (далее – ФЛС) для земельных участков и объектов имущества, находящихся в государственной или муниципальной собственности Московской области;
- Заключения договоров аренды/купли-продажи имущества в электронном виде.

1.3 Перечень сокращений

Перечень сокращений содержит Таблица 1 – Перечень сокращений.

Таблица 1 – Перечень сокращений

Сокращение	Расшифровка
Госуслуги	Федеральная государственная информационная система «Единый портал государственных и муниципальных услуг»
ЛКА	Личный кабинет Арендатора
ФЛС	Финансово-лицевой счёт
ИНН	Идентификационный номер налогоплательщика
СНИЛС	Страховой номер налогоплательщика
ОГРН	Основной государственный регистрационный номер
ОГРНИП	Основной государственный регистрационный номер индивидуального предпринимателя
ЭП	Электронная подпись

2 Регистрация в личном кабинете арендатора

В течении 10 дней, со дня размещения информации о результатах аукциона на официальном сайте торгов, Арендатору надлежит осуществить вход в ЛКА. Для этого необходимо перейти по адресу ресурса - <https://arenda.mosreg.ru> и выполнить вход (Рисунок 1), используя учётную запись «Госуслуги» (Рисунок 2), предварительно заполнив необходимые данные в профиле «Госуслуги».

Для физических лиц:

- Адрес электронной почты;
- ИНН.

Для индивидуальных предпринимателей:

- Адрес электронной почты;
- ОГРНИП;
- ИНН.

Для юридических лиц:

- Адрес электронной почты;
- ОГРН;
- ИНН.

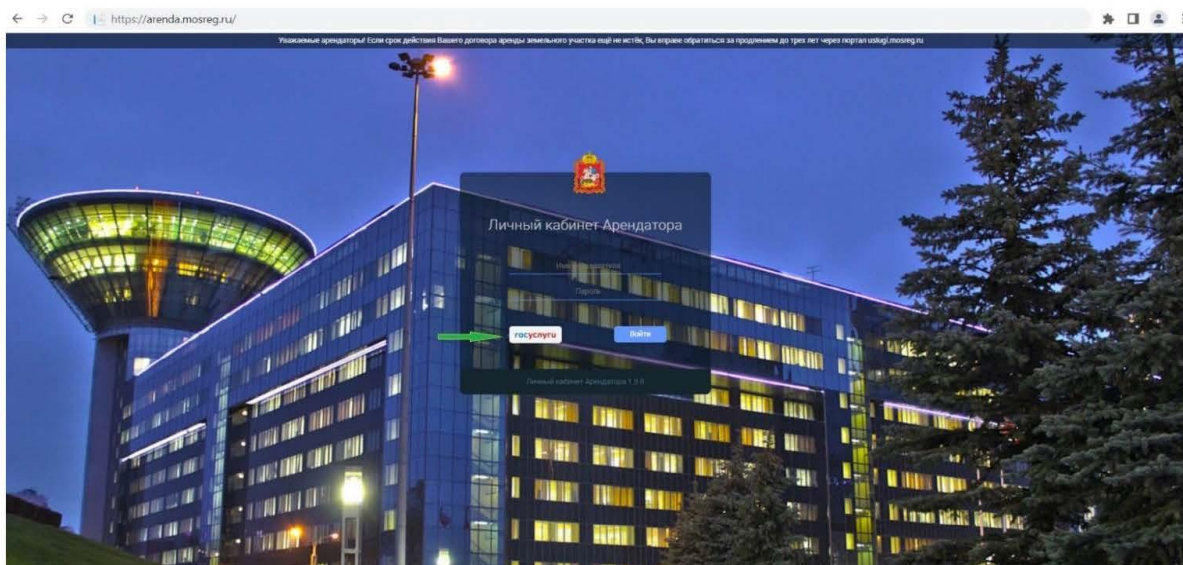


Рисунок 1

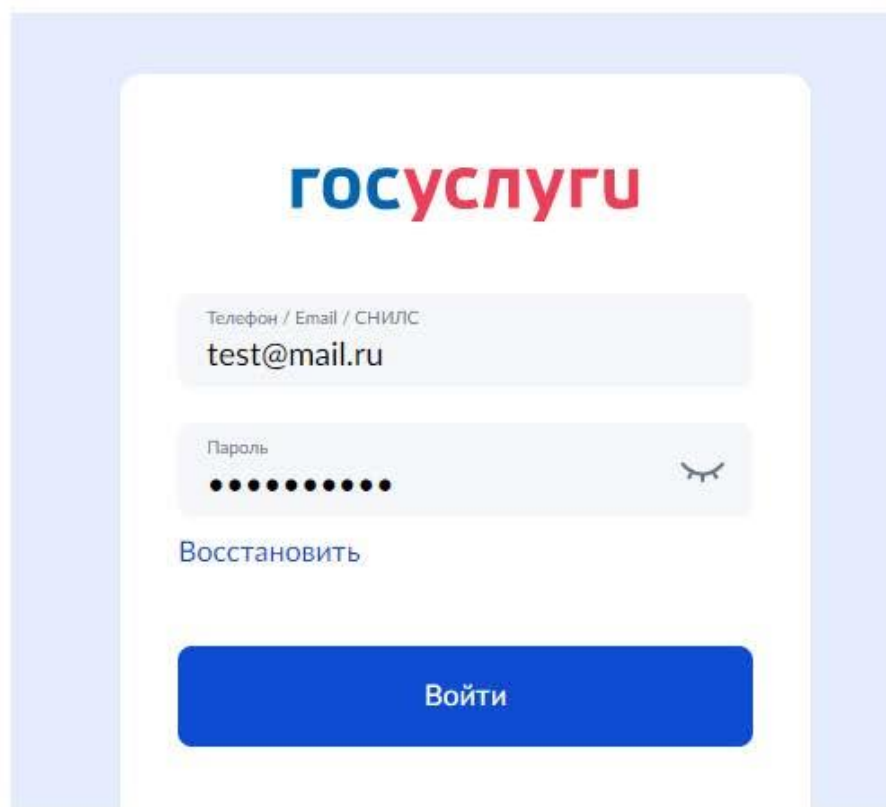


Рисунок 2

На завершающем этапе регистрации предусмотрена возможность выбора профиля для входа в систему (Рисунок 3):

- Индивидуальный предприниматель;
- Физическое лицо;
- Юридическое лицо (представители юридических лиц также имеют возможность просматривать ЛКА организации, в случае если личная учётная запись на портале «Госуслуги» внесена в список сотрудников организации).

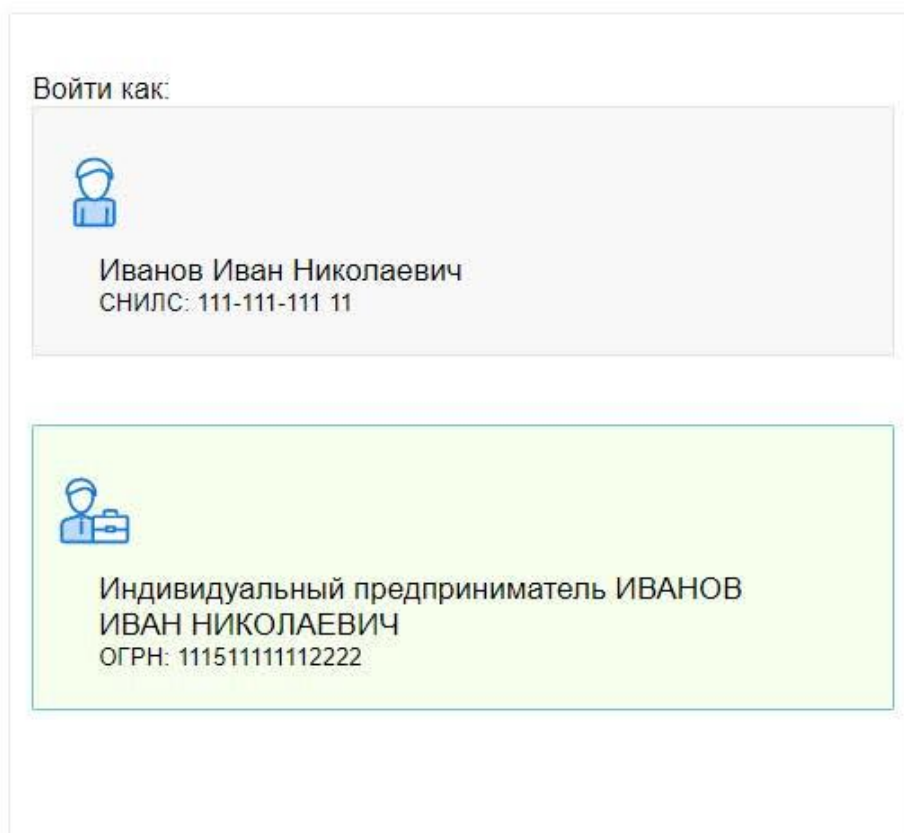


Рисунок 3

Далее происходит переадресация на главную страницу ЛКА, где необходимо ознакомиться и принять условия пользовательского соглашения (Рисунок 4).



Рисунок 4

3 Подписание договора

С 11 по 15 день со дня размещения информации о результатах аукциона на официальном сайте торгов, Арендодатель направляет договор аренды для ознакомления и подписания победителю торгов.

На главной странице ЛКА отображается сводная информация по всем ФЛС, а также количество документов, подготовленных для подписания (Рисунок 5).

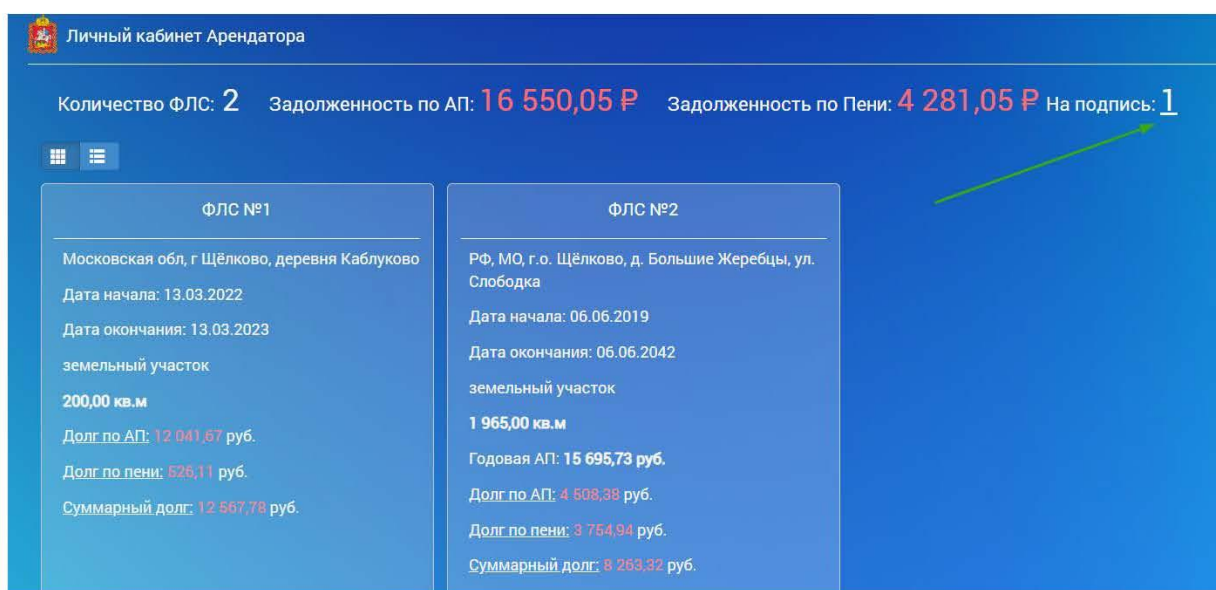


Рисунок 5

При наличии одного документа на подпись, необходимо нажать на количество указанного документа.

При наличии более одного документа на подпись, переход к документам осуществляется путём нажатия на номер ФЛС, расположенного в блоке сводной карточки ФЛС.

При переходе в карточку ФЛС, Арендатору доступны следующие разделы:

- Общая информация;
- Неоплаченные начисления;

- Оплаченные начисления;
- Платежи;
- Баланс;
- Объект;
- Документы.

При необходимости предусмотрена возможность свернуть список всех разделов (Рисунок 6).

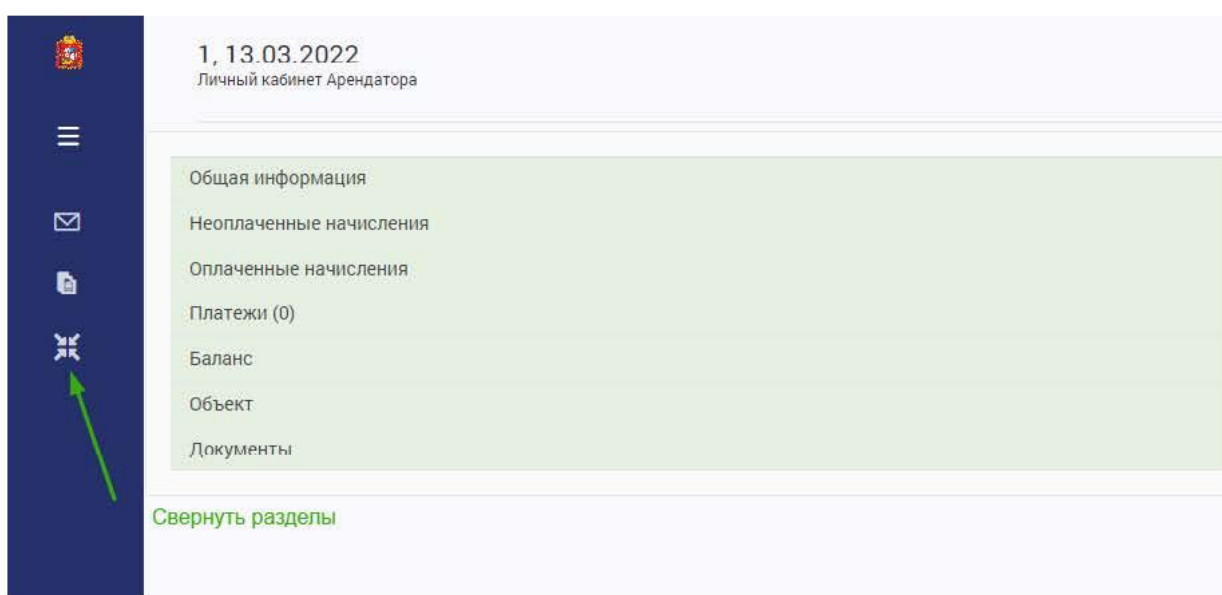


Рисунок 6

Подписание договора осуществляется в разделе «Документы».

В данном разделе Арендатор может ознакомиться с условиями договора аренды, а также его подписать. Для этого рядом с документом в статусе «Подписано арендодателем» находятся две функциональные кнопки: «Скачать» и «Подписать» (Рисунок 7).

Баланс					
Объект					
Документы					
Номер	Дата	Тип	Описание	Вложенный файл	Статус
1	03/13/2022	Договор	Договор № 1 от 13.03.2022	/var/MIOMStorage/FileStorage/216439761...	<div style="text-align: right;"> ПОДПИСАТЬ СКАЧАТЬ </div> <div> Подписано арендодателем Подписать Скачать </div>

Рисунок 7

При нажатии на кнопку «Скачать», выполнится скачивание архива, содержащего скан-образ документа.

При нажатии на кнопку «Подписать» будет осуществлён переход на страницу подписания документа с помощью ЭП (Рисунок 8 и Рисунок 9).

Подписать - Договор № 1 от 13.03.2022 ?

Создания электронной подписи

- Расширение загружено
- Плагин загружен
- Криптопровайдер загружен
- Идет перечисление объектов плагина

Плагин загружен.
 Версия плагина: 2.0.14660
 Версия криптопровайдера: 4.0.9975
 Криптопровайдер: Crypto-Pro GOST R 34.10-2012 C

Сертификат:

Подтверждение доступа

Этот веб-сайт пытается выполнить операцию с ключами или сертификатами от имени пользователя.

'https://arenda.mosreg.ru/SignDocument?contractid=216439761&userid=237912&clientinfo=%7B%22Name%22%3A%22%D0%9B%D0%B8%D1%87%D0%BD%D1%8B%D0%B9%20%D0%BA%D0%B0%D0%B1%D0%B8%D0%BD%D0%B5%D1%82%20%D0%90%D1%80%D0%B5%D0%BD%D0%B4%D0%B0%D1%82%D0%BE%D1%80%D0%B5%22,%22SubName%22%3A%22%D0%9B%D0%B8%D1%87%D0%BD%D1%8B%D0%B9%20%D0%BA%D0%B0%D0%B1%D0%B8%D0%BD%D0%B5%D1%82%20%D0%90%D1%80%D0%B5%D0%BD%D0%B4%D0%B0%D1%82%D0%BE%D0%B5%22%7D'

Выполнение таких операций следует разрешать только для веб-сайтов, которым вы доверяете.

Чтобы отключить данное подтверждение для конкретного веб-сайта, его можно добавить в список доверенных веб-сайтов, доступный на странице настроек через меню Пуск->КРИПТО-ПРО->Настройки ЭЦП Browser plug-in.

Разрешить эту операцию?

Рисунок 8

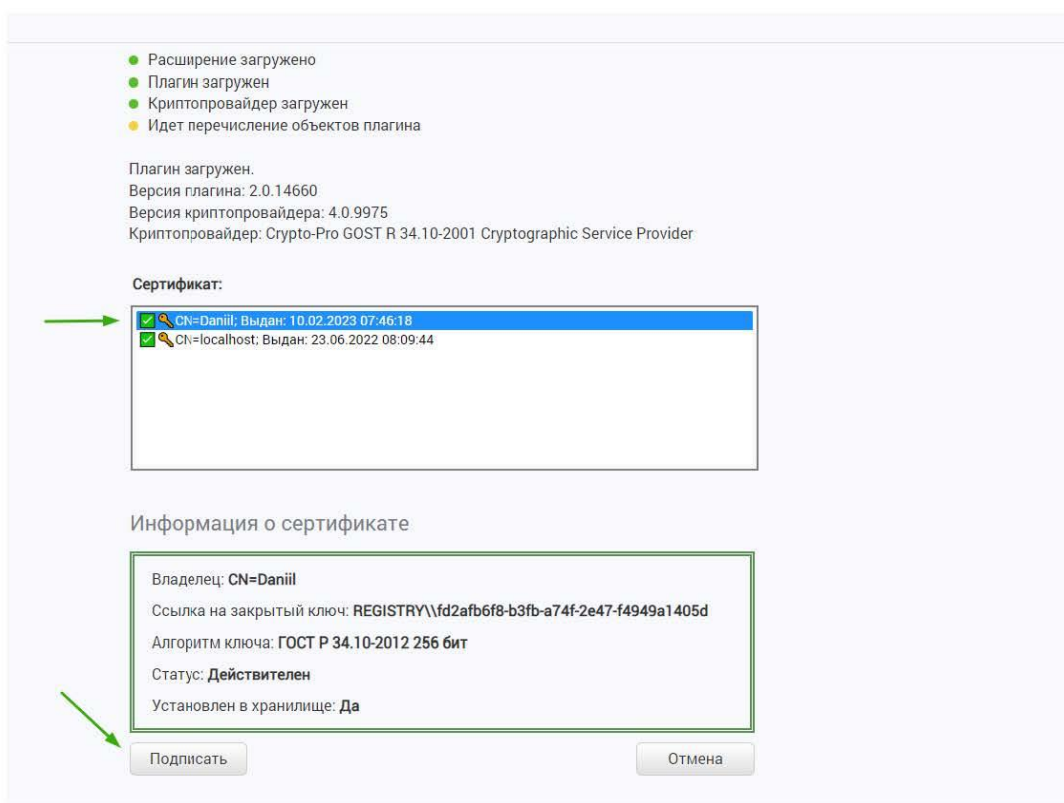


Рисунок 9

После подписания документа статус поменяется на «Подписано всеми контрагентами» (Рисунок 10).

Номер	Дата	Тип	Описание	Вложенный файл	Статус	
Инструкция	03/13/2022	Документ	Документ № Инструкция от 13.03.2022	2\81\MS\MS\DocSigner\Инструкция\1\6429\1\7\1e	Подписано всеми контрагентами	<input type="button" value="Скрыть"/>

Рисунок 10

Инструкция по регистрации для физических лиц

Для участия в торгах по реализации государственного или муниципального имущества пройдите регистрацию в ГИС Торги.

Пройдя регистрацию в ГИС Торги, физическое лицо получает доступ к участию в торгах на электронных площадках, перечень операторов которых утвержден распоряжением Правительства РФ от 12.07.2018 № 1447-р*, без прохождения дополнительных проверок и направления документов.

*Электронные площадки:

- АО «Сбербанк – АСТ»
- АО «Единая электронная торговая площадка»
- АО «Агентство по государственному заказу Республики Татарстан»
- АО «ТЭК-Торг»
- ООО «РТС – тендер»
- ООО «Электронная торговая площадка ГПБ»
- АО «Электронные торговые системы» (ЭТП «Фабрикант»)
- АО «Российский аукционный дом»

Шаги регистрации для физического лица:

1 Получение квалифицированной электронной подписи и регистрация на Госуслугах (ЕСИА)

Перед началом регистрации необходимо получить квалифицированную электронную подпись в удостоверяющем центре, аккредитованном Министерством цифрового развития, связи и массовых коммуникаций Российской Федерации.

В случае если у пользователя имеется действующая квалифицированная электронная подпись, повторное получение не требуется.

Затем пройти регистрацию на Госуслугах (ЕСИА). В случае если пользователь уже зарегистрирован на Госуслугах (ЕСИА), достаточно воспользоваться имеющейся подтвержденной учетной записью.



2 Регистрация в ГИС Торги

Перейти на сайт torgi.gov.ru, нажать на главной странице кнопку «Войти» и выбрать личный кабинет участника.

В открывшемся окне необходимо заполнить заявление на регистрацию участника (часть сведений заполняется автоматически на основании данных из государственных реестров).

Обращаем внимание! ГИС Торги обладает наивысшим классом безопасности и соответствует требованиям Федерального закона от 27.07.2006 № 152-ФЗ «О персональных данных». Все приложенные документы будут использованы при регистрации на электронных площадках, а также при подаче заявок на участие в торгах, проводимых в электронной форме. Повторное предоставление приложенных документов в дальнейшем не потребуется.

Далее необходимо подписать заявление на регистрацию квалифицированной электронной подписью, нажав кнопку «Подписать и отправить». После чего участник будет зарегистрирован в ГИС Торги.



3 Передача сведений о зарегистрированном участнике торгов на электронные площадки

После регистрации в ГИС Торги информация об участнике автоматически направляется на электронные площадки по защищенным каналам.

Операторы электронных площадок регистрируют участника торгов на электронной площадке не позднее рабочего дня, следующего за днем его регистрации в ГИС Торги.

Обращаем внимание! В случае если физическое лицо передает полномочия на участие в торгах иному физическому лицу по доверенности, то доверенному лицу также необходимо пройти регистрацию в ГИС Торги. При этом такому представителю необходимо представить скан-образ доверенности в составе заявки на электронной площадке.

