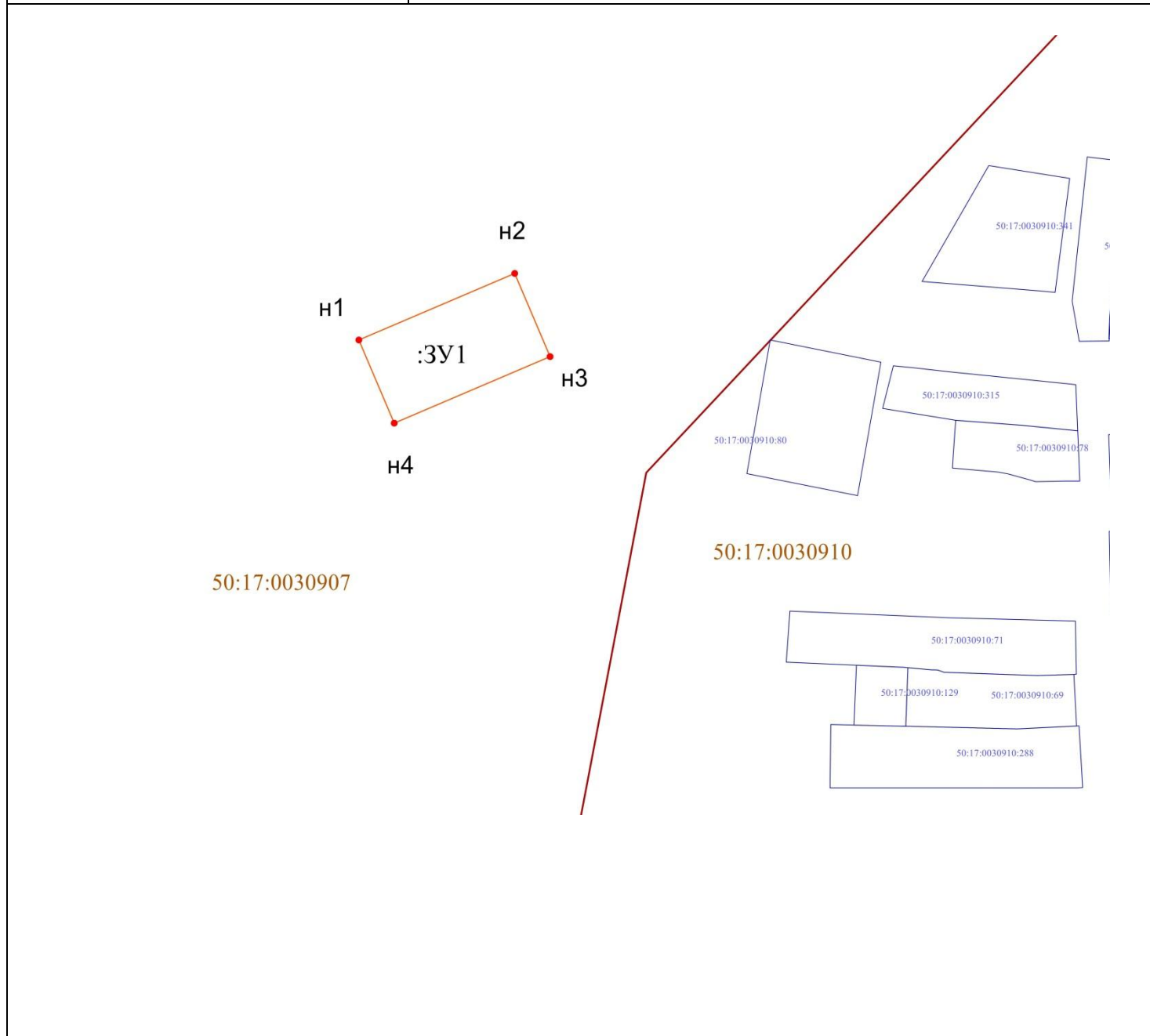


**СХЕМА
РАСПОЛОЖЕНИЯ ЗЕМЕЛЬНОГО УЧАСТКА ИЛИ ЗЕМЕЛЬНЫХ УЧАСТКОВ
НА КАДАСТРОВом ПЛАНЕ ТЕРРИТОРИИ**

	Утверждена
	(наименование документа об утверждении, включая
	наименования органов государственной власти или
	органов местного самоуправления, принявших решение об утверждении схемы или подписавших соглашение о перераспределении земельных участков) от _____ N _____








Условный номер земельного участка _ _ _
Площадь земельного участка 3000 кв.м

Обозначение характерных точек границ	Координаты, м	
	X	Y
1	2	3
н1	457354.38	2261772.15
н2	457383.80	2261841.14
н3	457347.01	2261856.83
н4	457317.58	2261787.84
н1	457354.38	2261772.15

Масштаб: 1: 1 000

Условные обозначения:

	граница, местоположение которой определено при выполнении кадастровых работ
	характерная точка границы земельного участка, сведения о которой отсутствуют в ЕГРН, местоположение которой определено при кадастровых работах
	граница кадастрового квартала
	номер кадастрового квартала
	местоположение границ земельных участков, сведения о которых содержатся в ЕГРН

Кадастровый инженер

ООО «МЕГАЛЭНД»



Кононыхин А.С.

