

## Утверждена

(наименование документа об утверждении, включая наименования органов государственной власти или

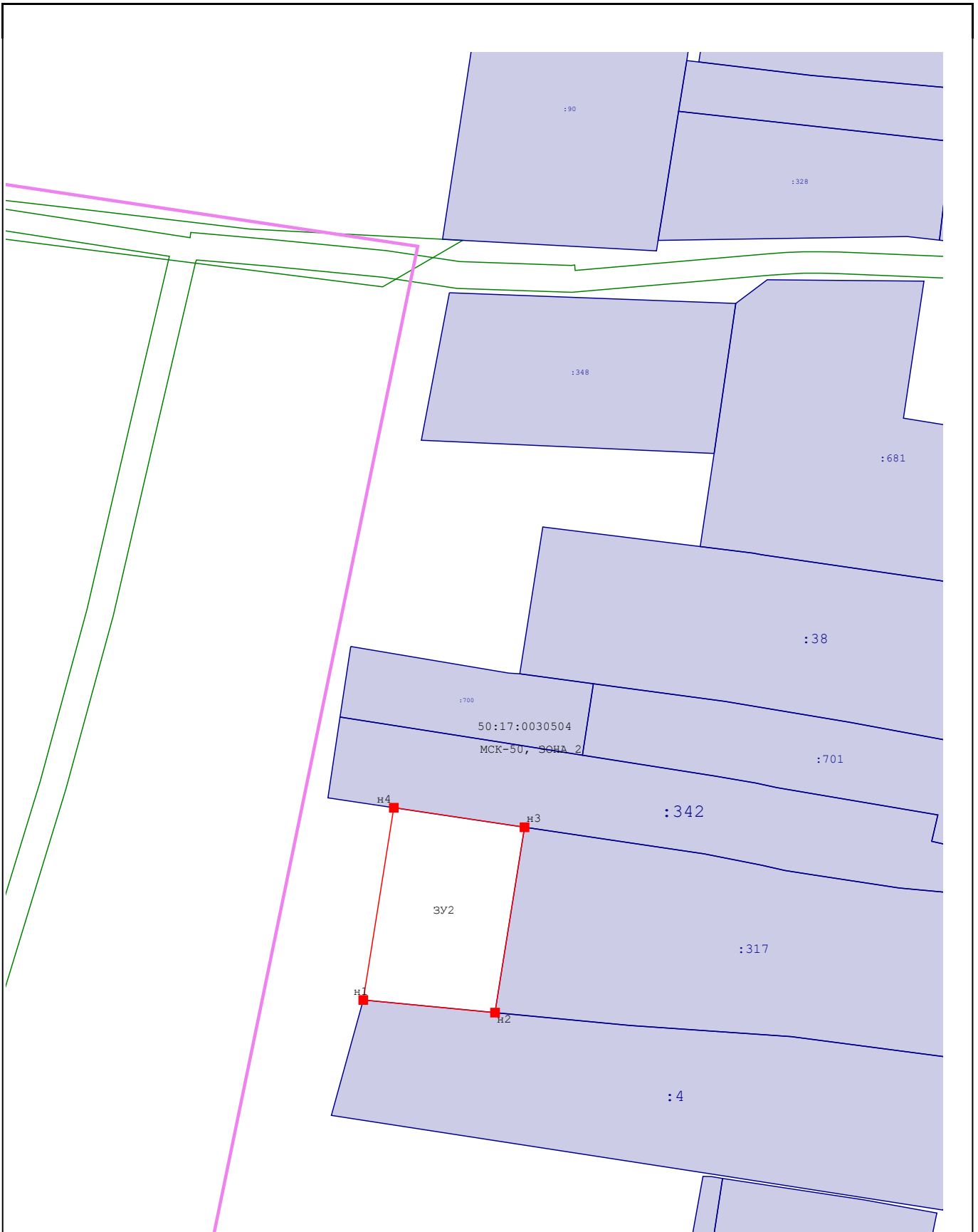
органов местного самоуправления, принявших решение об утверждении схемы или

подписавших соглашение о перераспределении земельных участков)

от \_\_\_\_\_ № \_\_\_\_\_



### Схема расположения земельного участка или земельных участков на кадастровом плане территории

<b>Площадь земельного участка</b> _____ <b>873 м<sup>2</sup></b>																					
<small>(указывается проектная площадь образуемого земельного участка, вычисленная с использованием федеральной государственной географической информационной системы, обеспечивающей функционирование национальной системы пространственных данных, которой является федеральная государственная географическая информационная система "Единая цифровая платформа "Национальная система пространственных данных" (далее - информационная система), или иных технологических и программных средств с округлением до 1 квадратного метра. Указанное значение площади земельного участка может быть уточнено при проведении кадастровых работ не более чем на десять процентов)</small>																					
<b>Обозначение характерных точек границ</b>	<b>Координаты, м</b> <small>(указываются в случае подготовки схемы расположения земельного участка с использованием информационной системы или иных технологических и программных средств. Значения координат, полученные с использованием указанных технологических и программных средств, указываются с округлением до 0,01 метра)</small>																				
	<table border="1"><thead><tr><th></th><th><b>X</b></th><th><b>Y</b></th></tr><tr><th><b>1</b></th><th><b>2</b></th><th><b>3</b></th></tr></thead><tbody><tr><td>н1</td><td>466 503,16</td><td>2 257 481,36</td></tr><tr><td>н2</td><td>466 500,81</td><td>2 257 505,85</td></tr><tr><td>н3</td><td>466 535,28</td><td>2 257 511,33</td></tr><tr><td>н4</td><td>466 538,92</td><td>2 257 487,04</td></tr><tr><td>н1</td><td>466 503,16</td><td>2 257 481,36</td></tr></tbody></table>		<b>X</b>	<b>Y</b>	<b>1</b>	<b>2</b>	<b>3</b>	н1	466 503,16	2 257 481,36	н2	466 500,81	2 257 505,85	н3	466 535,28	2 257 511,33	н4	466 538,92	2 257 487,04	н1	466 503,16
	<b>X</b>	<b>Y</b>																			
<b>1</b>	<b>2</b>	<b>3</b>																			
н1	466 503,16	2 257 481,36																			
н2	466 500,81	2 257 505,85																			
н3	466 535,28	2 257 511,33																			
н4	466 538,92	2 257 487,04																			
н1	466 503,16	2 257 481,36																			



Масштаб 1:1 000

**Условные обозначения:**

-  - Вновь образованная часть границы, сведения о которой достаточны для определения ее местоположения
-  - Образуемая точка, сведения о которой позволяют однозначно определить ее местоположение