

Утверждена

(наименование документа об утверждении, включая наименования

органов государственной власти или органов местного

самоуправления, принявших решение об утверждении схемы

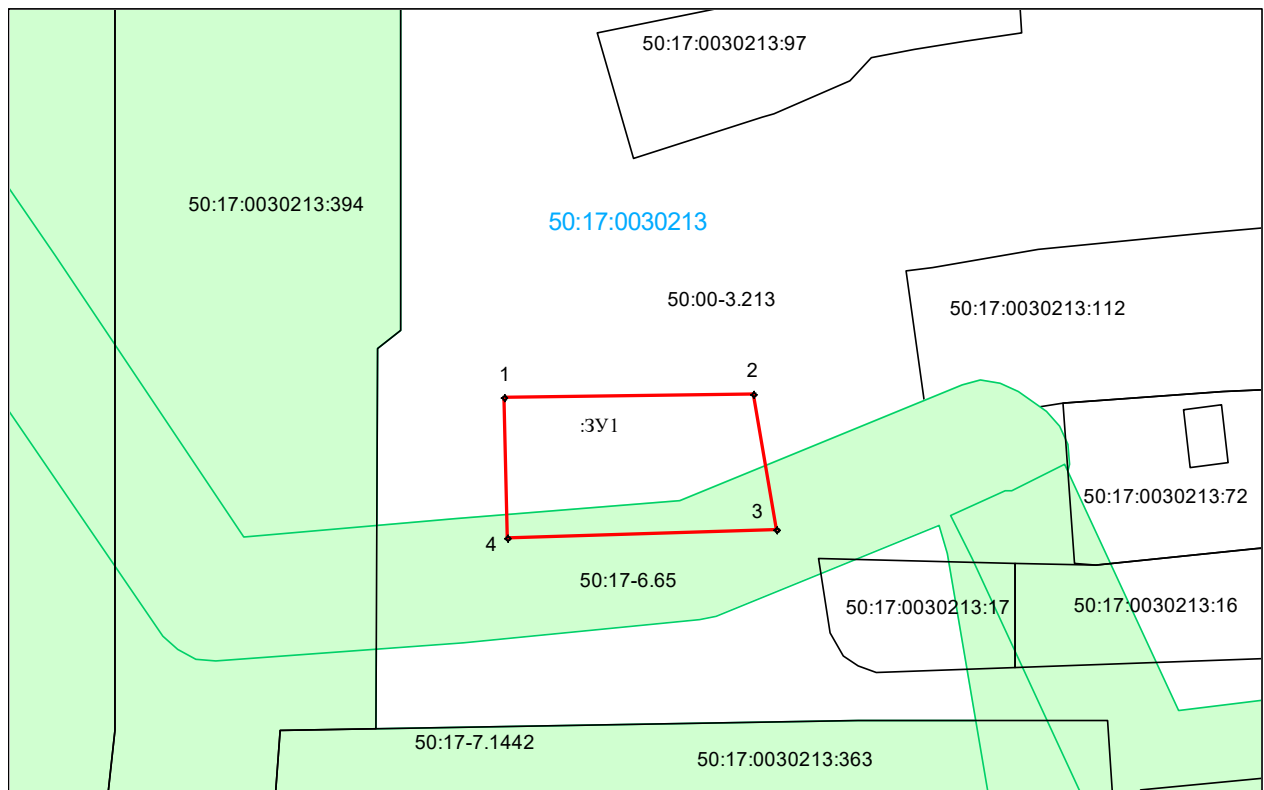
или подписавших соглашение о перераспределении земельных участков)

от _____ № _____



**Схема расположения земельного участка или земельных участков
на кадастровом плане территории**

Условный номер земельного участка ¹ 50:17:0030213:ЗУ1

Площадь земельного участка ² 1044 м²



Условные обозначения:

-  - вновь образованная часть границы, сведения о которой достаточны для определения местоположения
-  - участок, стоящий на кадастровом учете

Обозначение характерных точек границ	Координаты ³ , м	
	X	Y
1	463092.94	2265197.54
2	463093.57	2265239.95
3	463070.49	2265244.11
4	463068.87	2265198.17
1	463092.94	2265197.54

¹ Указывается в случае, если предусматривается образование двух и более земельных участков.

² Указывается проектная площадь образуемого земельного участка, вычисленная с использованием технологических и программных средств, в том числе размещенных на официальном сайте федерального органа исполнительной власти, уполномоченного в области государственного кадастрового учета недвижимого имущества и ведения государственного кадастра недвижимости, в информационно-телекоммуникационной сети “Интернет” (далее – официальный сайт), с округлением до 1 квадратного метра. Указанное значение площади земельного участка может быть уточнено при проведении кадастровых работ не более чем на десять процентов.

³ Указываются в случае подготовки схемы расположения земельного участка с использованием технологических и программных средств, в том числе размещенных на официальном сайте. Значения координат, полученные с использованием указанных технологических и программных средств, указываются с округлением до 1 метра.