

Утверждена:
Постановлением Администрации
Павлово-Посадского городского округа
Московской области
№ _____ от _____

Схема расположения земельного участка

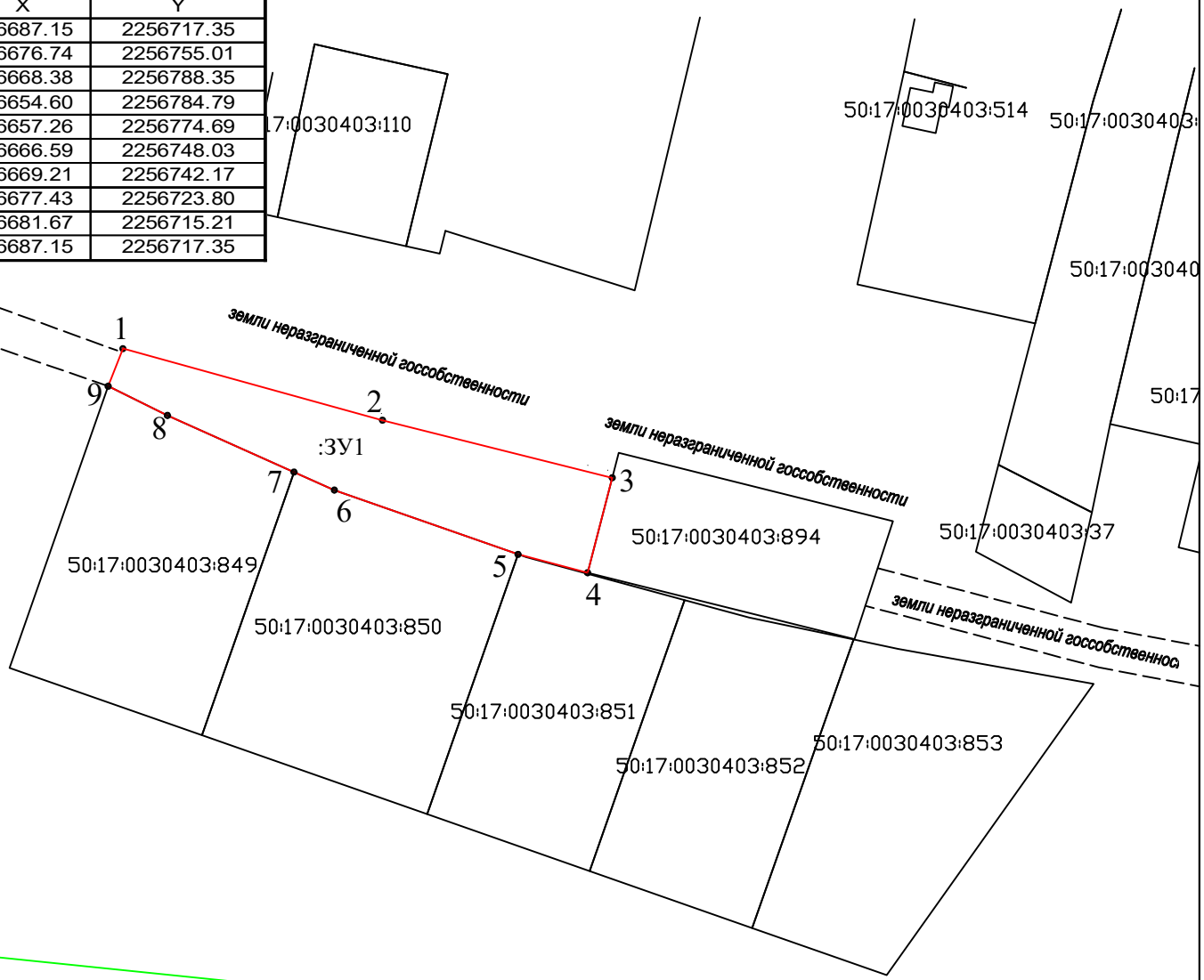
на кадастровом плане территории КК 50:17:0030403

Условный номер земельного участка 50:17:0030403

Площадь земельного участка 823 кв.м


Каталог координат


№ пункта	X	Y
1	466687.15	2256717.35
2	466676.74	2256755.01
3	466668.38	2256788.35
4	466654.60	2256784.79
5	466657.26	2256774.69
6	466666.59	2256748.03
7	466669.21	2256742.17
8	466677.43	2256723.80
9	466681.67	2256715.21
1	466687.15	2256717.35




масштаб 1:1000

Условные обозначения:

 - граница образуемого земельного участка

 - граница кадастрового квартала 50:17:0030403

 - граница смежных земельных участков (граница установлены в ГКН)

 - грунтовая дорога