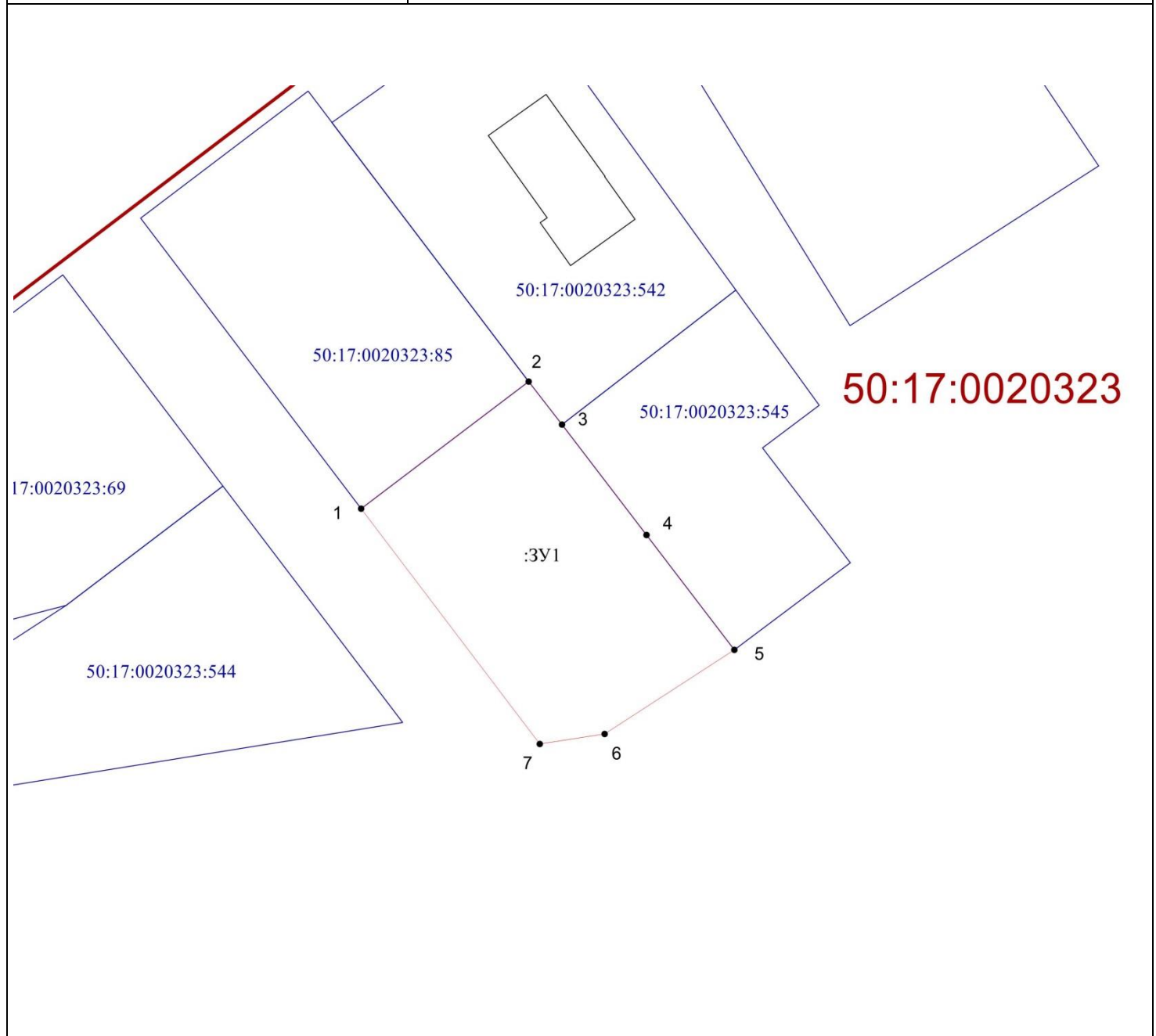


**СХЕМА  
РАСПОЛОЖЕНИЯ ЗЕМЕЛЬНОГО УЧАСТКА ИЛИ ЗЕМЕЛЬНЫХ УЧАСТКОВ  
НА КАДАСТРОВЫЙ ПЛАН ТЕРРИТОРИИ**

	<b>Утверждена</b>
	(наименование документа об утверждении, включая
	наименования органов государственной власти или
	органов местного самоуправления, принявших решение об утверждении схемы или подписавших соглашение о перераспределении земельных участков) от _____ N _____







Условный номер земельного участка \_ \_ \_

Площадь земельного участка 900 кв.м

Обозначение характерных точек границ	Координаты, м	
	X	Y
1	2	3
1	472155.07	2257384.30
2	472169.60	2257403.43
3	472164.67	2257407.21
4	472152.04	2257416.88
5	472138.93	2257426.92
6	472129.32	2257412.09
7	472128.19	2257404.67
1	472155.07	2257384.30

Масштаб: 1: 500

Условные обозначения:

	граница, местоположение которой определено при выполнении кадастровых работ
	характерная точка границы земельного участка, сведения о которой отсутствуют в ЕГРН, местоположение которой определено при кадастровых работах
	граница кадастрового квартала
<b>50:17:0020323</b>	номер кадастрового квартала
	местоположение границ земельных участков, сведения о которых содержатся в ЕГРН

Кадастровый инженер ООО «МЕГАЛЭНД»



Кононыхин А.С.

