

## Утверждена

(наименование документа об утверждении, включая наименования органов государственной власти или

органов местного самоуправления, принявших решение об утверждении схемы или

подписавших соглашение о перераспределении земельных участков)

от \_\_\_\_\_ № \_\_\_\_\_

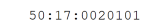







### Схема расположения земельного участка или земельных участков на кадастровом плане территории

<b>Площадь земельного участка</b> _____ <b>1 331 м<sup>2</sup></b>		
(указывается проектная площадь образуемого земельного участка, вычисленная с использованием технологических и программных средств, в том числе размещенных на официальном сайте федерального органа исполнительной власти, уполномоченного Правительством Российской Федерации на осуществление государственного кадастрового учета, государственной регистрации прав, ведение Единого государственного реестра недвижимости и предоставление сведений, содержащихся в Едином государственном реестре недвижимости, в информационно-телекоммуникационной сети "Интернет" (далее - официальный сайт), с округлением до 1 квадратного метра. Указанное значение площади земельного участка может быть уточнено при проведении кадастровых работ не более чем на десять процентов)		
<b>Обозначение характерных точек границ</b>	<b>Координаты, м</b>	
	(указываются в случае подготовки схемы расположения земельного участка с использованием технологических и программных средств, в том числе размещенных на официальном сайте. Значения координат, полученные с использованием указанных технологических и программных средств, указываются с округлением до 0,01 метра)	
	<b>X</b>	<b>Y</b>
<b>1</b>	<b>2</b>	<b>3</b>
н1	477 870,49	2 259 210,27
н2	477 894,40	2 259 210,30
н3	477 894,35	2 259 265,99
н4	477 870,47	2 259 265,99
н1	477 870,49	2 259 210,27



Масштаб 1:1 000

**Условные обозначения:**

- 
 - Обозначение кадастрового квартала
- 
 - Кадастровые номера земельных участков, зарегистрированных в ЕГРН
- 
 - Границы существующих земельных участков, зарегистрированных в ЕГРН
- 
 - Обозначение характерной точки образуемого земельного участка
- 
 - вновь образованная часть границы, сведения о которой достаточны для определения ее местоположения
- 
 - Обозначение образуемого земельного участка
- 
 - Обозначение границ территориальных зон
- 
 - Обозначение границ кадастрового квартала