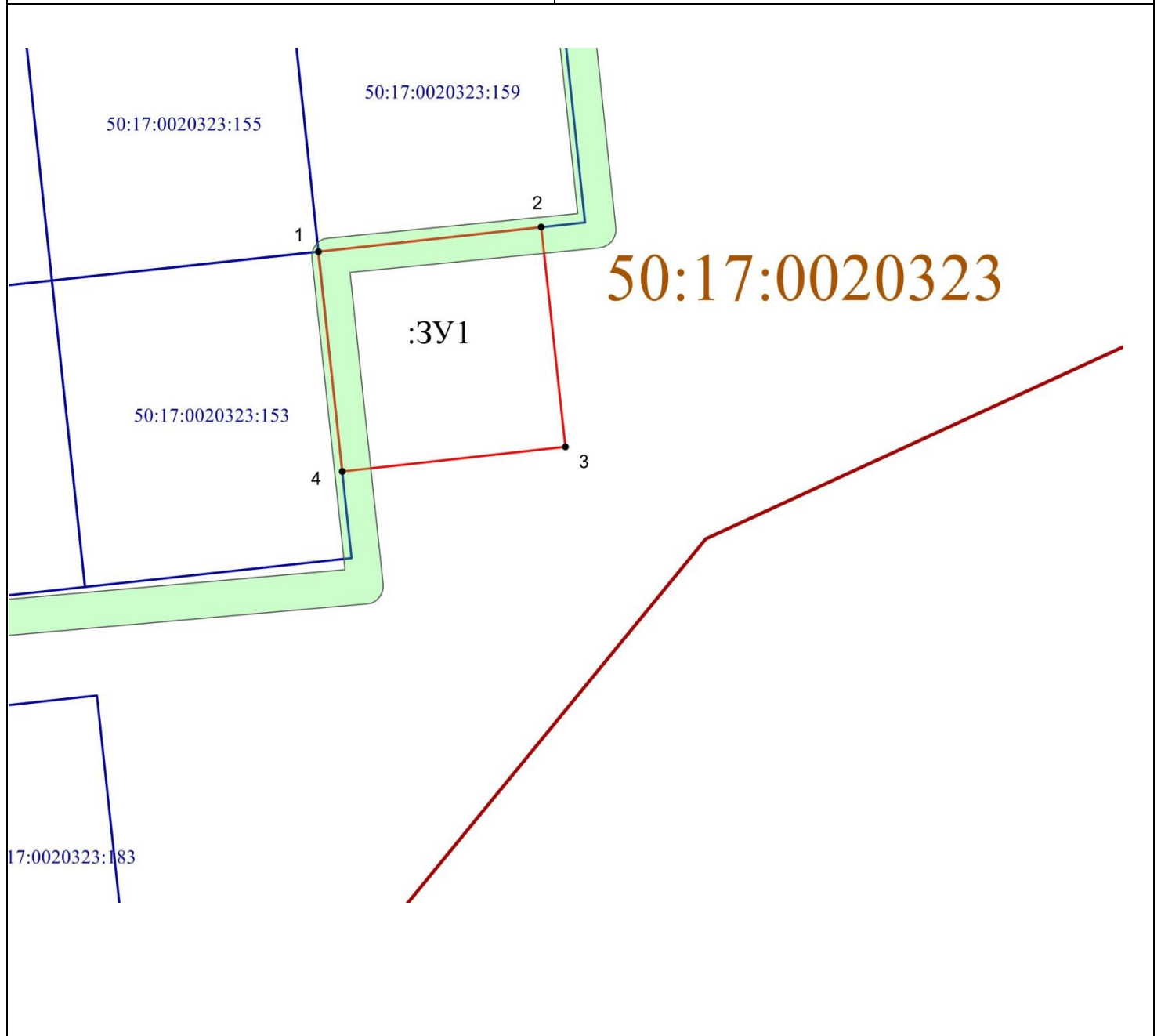


**СХЕМА
РАСПОЛОЖЕНИЯ ЗЕМЕЛЬНОГО УЧАСТКА ИЛИ ЗЕМЕЛЬНЫХ УЧАСТКОВ
НА КАДАСТРОВом ПЛАНЕ ТЕРРИТОРИИ**

	Утверждена
	(наименование документа об утверждении, включая
	наименования органов государственной власти или
	органов местного самоуправления, принявших решение об утверждении схемы или подписавших соглашение о перераспределении земельных участков) от _____ N _____









Условный номер земельного участка _ _ _

Площадь земельного участка 600 кв.м

Обозначение характерных точек границ	Координаты, м	
	X	Y
1	2	3
1	471875.26	2257874.87
2	471877.93	2257899.40
3	471853.79	2257902.06
4	471851.08	2257877.49
1	471875.26	2257874.87

Масштаб: 1: 500

Условные обозначения:

	граница, местоположение которой определено при выполнении кадастровых работ
	характерная точка границы земельного участка, сведения о которой отсутствуют в ЕГРН, местоположение которой определено при кадастровых работах
	граница кадастрового квартала
	номер кадастрового квартала
	местоположение границ земельных участков, сведения о которых содержатся в ЕГРН
	Охранная зона ВЛ- 0.4 кВ

Кадастровый инженер ООО «МЕГАЛЭНД»



Кононыхин А.С.

