



Приложение №1  
к постановлению Администрации  
Павлово-Посадского городского округа  
Московской области  
от 24 апреля 2024 № 828

### ОПИСАНИЕ ГРАНИЦ ПУБЛИЧНОГО СЕРВИТУТА

*Публичный сервитут в целях строительства, реконструкции, эксплуатации линейных объектов системы газоснабжения-«Газопровод высокого давления»*

(наименование объекта, местоположение границ которого описано (далее - объект))

#### Раздел 1

##### Сведения об объекте

№ п/п	Характеристики объекта	Описание характеристик
1	2	3
1	Местоположение объекта	Московская область, г Павловский Посад
2	Площадь объекта ± величина погрешности определения площади (P ± ΔP)	14 м <sup>2</sup> ± 1 м <sup>2</sup>
3	Иные характеристики объекта	

**Раздел 2**

**Сведения о местоположении границ объекта**

<b>1. Система координат</b> МСК-50, зона 2					
<b>2. Сведения о характерных точках границ объекта</b>					
Обозначение характерных точек границ	Координаты, м		Метод определения координат характерной точки	Средняя квадратическая погрешность положения характерной точки (Mt), м	Описание обозначения точки на местности (при наличии)
	X	Y			
1	2	3	4	5	6
1	469 767,34	2 259 698,22	Метод спутниковых геодезических измерений (определений)	0,10	—
2	469 763,31	2 259 698,54		0,10	
3	469 762,94	2 259 695,11		0,10	
4	469 766,92	2 259 694,65		0,10	
1	469 767,34	2 259 698,22		0,10	
<b>3. Сведения о характерных точках части (частей) границы объекта</b>					
1	2	3	4	5	6
—	—	—	—	—	—






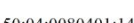




## Раздел 4

### Схема границ публичного сервитута



Масштаб 1:400

#### Используемые условные знаки и обозначения:

-  - Существующие земельные участки по сведениям ЕГРН
-  - Границы публичного сервитута
-  - Характерная точка границ публичного сервитута
-  - Кадастровый номер земельного участка
-  - Проектное местоположение инженерного сооружения
-  - Обозначение кадастрового квартала
-  - Газопровод-источник
-  - Границы территориальной зоны и зоны с особыми условиями использования территорий

Подпись \_\_\_\_\_ Дата « 18 » декабря 20 23 г.

Место для оттиска печати (при наличии) лица, составившего описание местоположения границ объекта



<b>Прохождение границы</b>		<b>Описание прохождения границы</b>
<b>от точки</b>	<b>до точки</b>	
<b>1</b>	<b>2</b>	<b>3</b>
—	—	—