



Приложение №2
к постановлению Администрации
Павлово-Посадского городского округа
Московской области
от 04 апреля 2024 № 652

ГРАФИЧЕСКОЕ ОПИСАНИЕ
местоположения границ населенных пунктов, территориальных
зон, особо охраняемых природных территорий, зон с особыми
условиями использования территории

*Зона публичного сервитута «Газопровод-связка высокого давления д. Кузнецы – д. Васютино с.п.
Кузнецовское» городского округа Павловский Посад*

(наименование объекта, местоположение границ которого описано (далее - объект))

Раздел 1

Сведения об объекте

№ п/п	Характеристики объекта	Описание характеристик
1	2	3
1	Местоположение объекта	Московская область, Павловский Посад г.о.
2	Площадь объекта ± величина погрешности определения площади ($P \pm \Delta P$)	832 м ² ± 10 м ²
3	Иные характеристики объекта	Вид объекта реестра границ: Зона с особыми условиями использования территории Вид объекта по документу: Зона публичного сервитута «Газопровод-связка высокого давления д. Кузнецы – д. Васютино с.п. Кузнецовское» городского округа Павловский Посад Содержание ограничений использования объектов недвижимости в пределах зоны или территории: Публичный сервитут для целей размещения линейных объектов систем газоснабжения, их неотъемлемых технологических частей.

Раздел 2

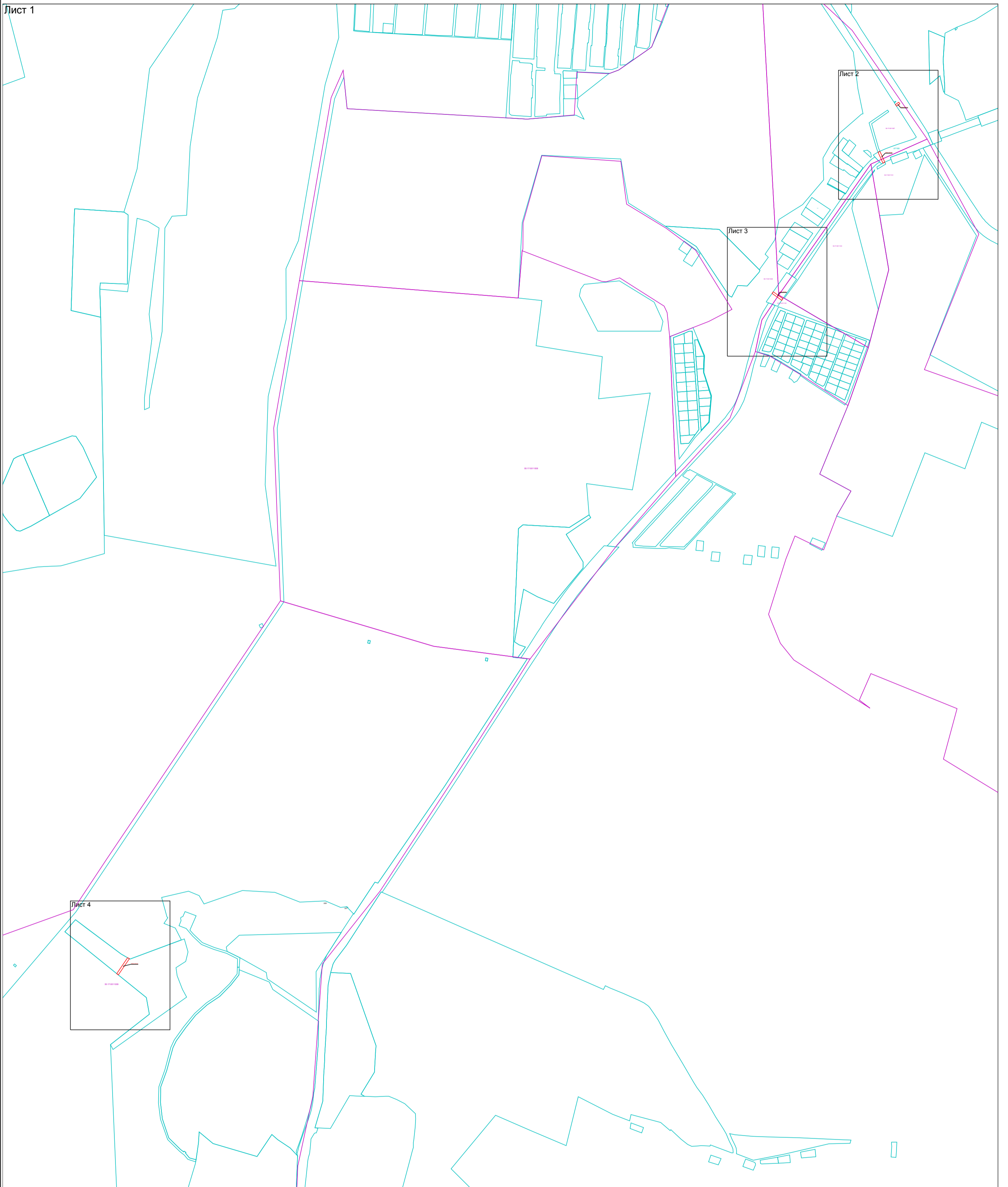
Сведения о местоположении границ объекта

1. Система координат МСК-50, зона 2					
2. Сведения о характерных точках границ объекта					
Обозначение характерных точек границ	Координаты, м		Метод определения координат характерной точки	Средняя квадратическая погрешность положения характерной точки (Mt), м	Описание обозначения точки на местности (при наличии)
	X	Y			
1	2	3	4	5	6
Зона с ОУ1(1)					
1	486 952,62	2 265 317,10	Аналитический метод	0,10	—
2	486 947,62	2 265 320,42		0,10	
3	486 940,82	2 265 310,78		0,10	
4	486 945,91	2 265 307,50		0,10	
1	486 952,62	2 265 317,10		0,10	
Зона с ОУ1(2)					
5	486 809,32	2 265 262,34	Аналитический метод	0,10	—
6	486 777,25	2 265 276,45		0,10	
7	486 774,56	2 265 271,09		0,10	
8	486 806,62	2 265 256,97		0,10	
5	486 809,32	2 265 262,34		0,10	
Зона с ОУ1(3)					
9	486 398,53	2 264 949,92	Аналитический метод	0,10	—
10	486 378,34	2 264 978,50		0,10	
11	486 373,42	2 264 975,05		0,10	
12	486 393,61	2 264 946,47		0,10	
9	486 398,53	2 264 949,92		0,10	
Зона с ОУ1(4)					
13	484 451,84	2 263 061,37	Аналитический метод	0,10	—
14	484 448,90	2 263 066,63		0,10	
15	484 401,55	2 263 034,50		0,10	
16	484 405,33	2 263 029,80		0,10	
13	484 451,84	2 263 061,37		0,10	
3. Сведения о характерных точках части (частей) границы объекта					
1	2	3	4	5	6
—	—	—	—	—	—

ТЕКСТОВОЕ ОПИСАНИЕ**местоположения границ населенных пунктов, территориальных зон**

Прохождение границы		Описание прохождения границы
от точки	до точки	
1	2	3
—	—	—

Раздел 4
План границ объекта



Масштаб 1:8 000

Используемые условные знаки и обозначения:

- Граница земельного участка, имеющиеся в ЕГРН сведения о которой достаточны для определения ее местоположения; его номер в кадастровом квартале
- Граница и номер кадастрового квартала
- Вновь образованная часть границы, сведения о которой достаточны для определения ее местоположения
- Номер земельного участка в кадастровом квартале
- Характерная точка границы, сведения о которой позволяют однозначно определить ее положение на местности
- Зона с особыми условиями использования территории

Подпись

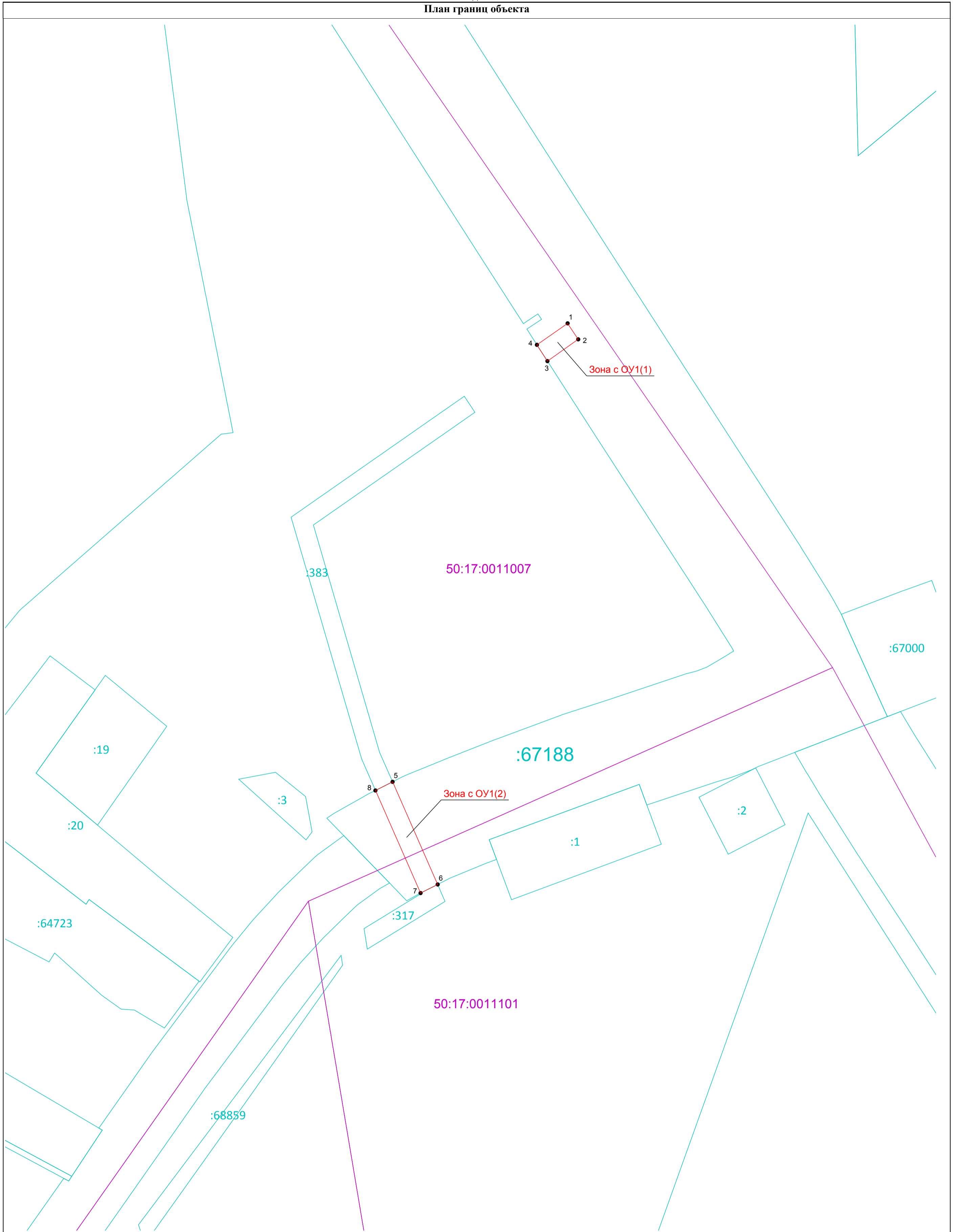
М.И.С.



Дата « 25 » января 20 24 г.

Место для оттиска печати (при наличии) лица, составившего описание местоположения границ объекта

Раздел 4
План границ объекта



Масштаб 1:800

Используемые условные знаки и обозначения:

- условные обозначения представлены на листе № 1

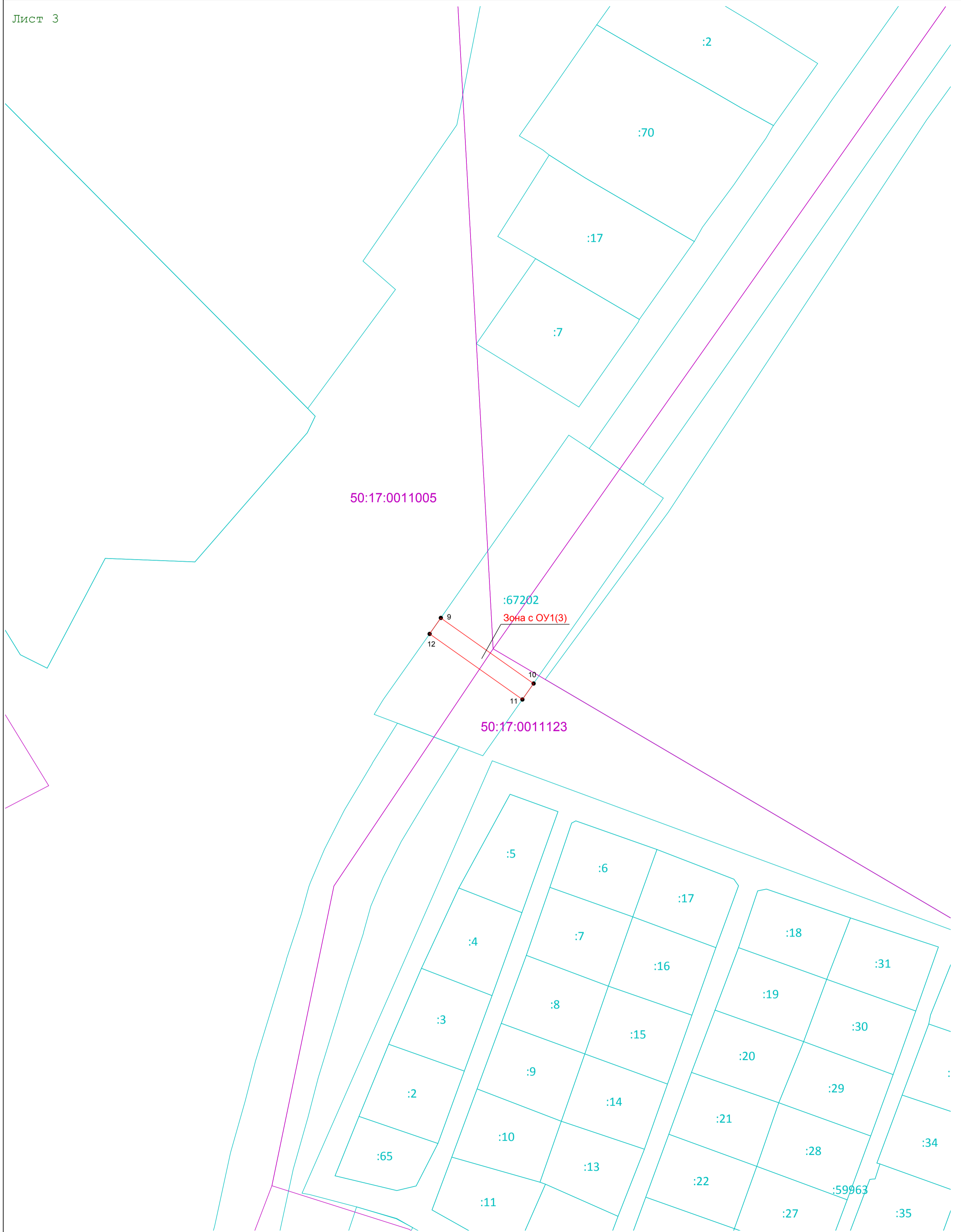
Подпись М.И.С. Дата « 25 » января 20 24 г.

Место для оттиска печати (при наличии) лица, составившего описание местоположения границ объекта



Раздел 4
План границ объекта

Лист 3



Масштаб 1:800

Используемые условные знаки и обозначения:

- условные обозначения представлены на листе № 1

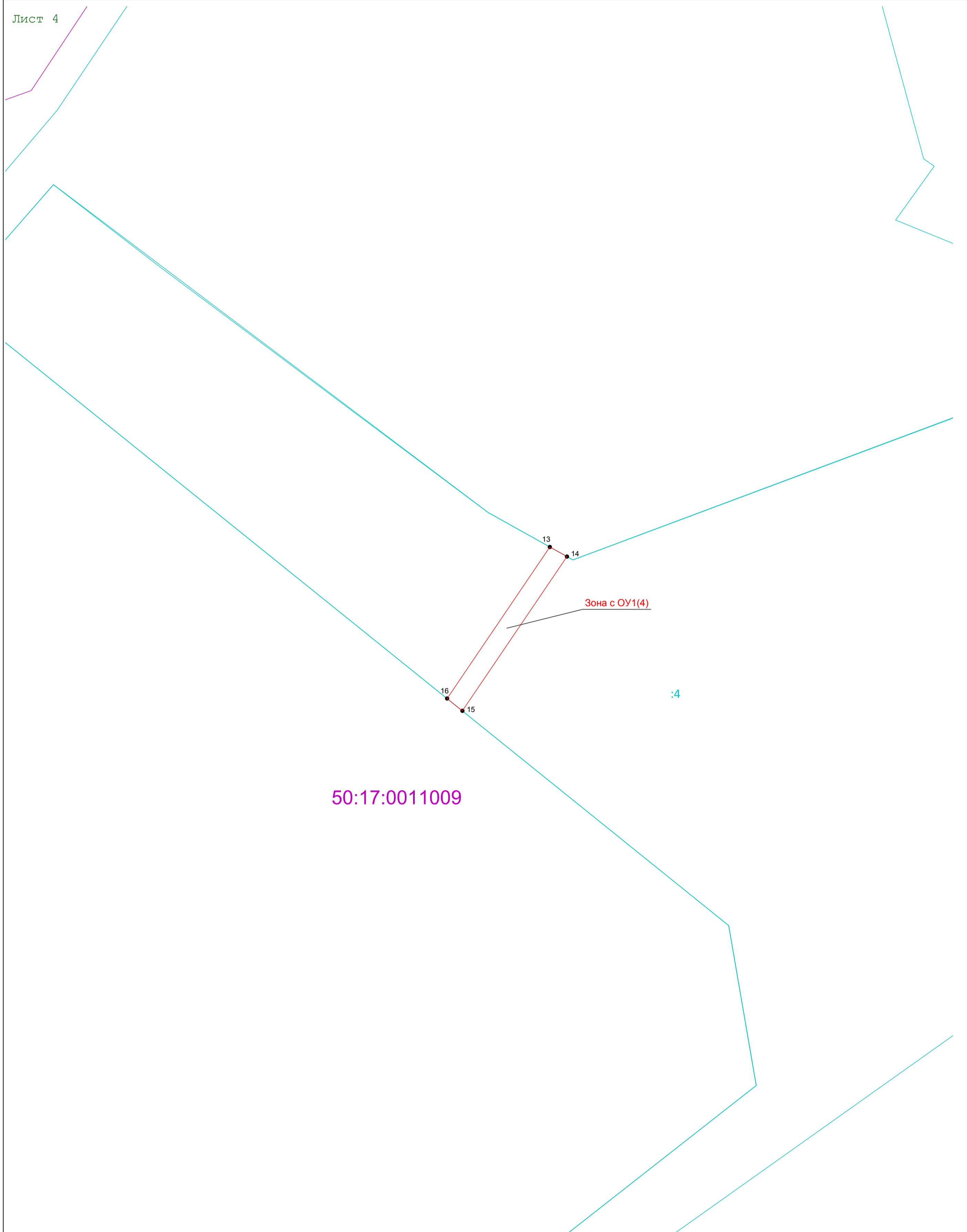
Подпись МКиС Дата « 25 » января 20 24 г.



Место для оттиска печати (при наличии) лица, составившего описание местоположения границ объекта

Раздел 4
План границ объекта

Лист 4



Используемые условные знаки и обозначения:

- условные обозначения представлены на листе № 1

Подпись М.К.С. Дата « 25 » января 20 24 г.

Место для оттиска печати (при наличии) лица, составившего описание местоположения границ объекта

