

Утверждена

(наименование документа об утверждении, включая наименования органов государственной власти или

органов местного самоуправления, принявших решение об утверждении схемы или

подписавших соглашение о перераспределении земельных участков)

от _____ № _____

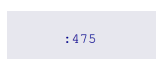
Схема расположения земельного участка или земельных участков на кадастровом плане территории

Площадь земельного участка _____ 1 083 м²		
(указывается проектная площадь образуемого земельного участка, вычисленная с использованием технологических и программных средств, в том числе размещенных на официальном сайте федерального органа исполнительной власти, уполномоченного Правительством Российской Федерации на осуществление государственного кадастрового учета, государственной регистрации прав, ведение Единого государственного реестра недвижимости и предоставление сведений, содержащихся в Едином государственном реестре недвижимости, в информационно-телекоммуникационной сети "Интернет" (далее - официальный сайт), с округлением до 1 квадратного метра. Указанное значение площади земельного участка может быть уточнено при проведении кадастровых работ не более чем на десять процентов)		
Обозначение характерных точек границ	Координаты, м	
	(указываются в случае подготовки схемы расположения земельного участка с использованием технологических и программных средств, в том числе размещенных на официальном сайте. Значения координат, полученные с использованием указанных технологических и программных средств, указываются с округлением до 0,01 метра)	
	X	Y
1	2	3
1	463 805,48	2 257 849,57
2	463 807,58	2 257 888,71
3	463 837,50	2 257 886,56
4	463 836,36	2 257 854,29
1	463 805,48	2 257 849,57

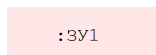


Масштаб 1:1 000

Условные обозначения:



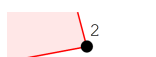
- Номер земельного участка в кадастровом квартале



- Обозначение образуемого земельного участка



- Доступ к земельному участку, через земли общего пользования



- Образуемая точка, сведения о которой позволяют однозначно определить её местоположение



- Границы кадастрового квартала



- Границы ОКС



- Зоны с особыми условиями использования территории



- образуемый земельный участок



- Земельный участок, включенный в ЕГРН



- Граница муниципального образования



- Граница территориальной зоны

50:17:0030511

- Номер кадастрового квартала

МСК-50, зона 2

- Система координат