

Утверждена

(наименование документа об утверждении, включая наименования органов государственной власти или

органов местного самоуправления, принявших решение об утверждении схемы или

подписавших соглашение о перераспределении земельных участков)

от _____ № _____






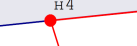
Схема расположения земельного участка или земельных участков на кадастровом плане территории

Площадь земельного участка _____ 616 м²																					
(указывается проектная площадь образуемого земельного участка, вычисленная с использованием технологических и программных средств, в том числе размещенных на официальном сайте федерального органа исполнительной власти, уполномоченного Правительством Российской Федерации на осуществление государственного кадастрового учета, государственной регистрации прав, ведение Единого государственного реестра недвижимости и предоставление сведений, содержащихся в Едином государственном реестре недвижимости, в информационно-телекоммуникационной сети "Интернет" (далее - официальный сайт), с округлением до 1 квадратного метра. Указанное значение площади земельного участка может быть уточнено при проведении кадастровых работ не более чем на десять процентов)																					
Обозначение характерных точек границ	Координаты, м (указываются в случае подготовки схемы расположения земельного участка с использованием технологических и программных средств, в том числе размещенных на официальном сайте. Значения координат, полученные с использованием указанных технологических и программных средств, указываются с округлением до 0,01 метра)																				
	<table border="1"><thead><tr><th></th><th>X</th><th>Y</th></tr><tr><th>1</th><th>2</th><th>3</th></tr></thead><tbody><tr><td>н1</td><td>468 204,28</td><td>2 268 222,89</td></tr><tr><td>н2</td><td>468 210,95</td><td>2 268 243,71</td></tr><tr><td>н3</td><td>468 235,56</td><td>2 268 235,82</td></tr><tr><td>н4</td><td>468 233,32</td><td>2 268 213,59</td></tr><tr><td>н1</td><td>468 204,28</td><td>2 268 222,89</td></tr></tbody></table>		X	Y	1	2	3	н1	468 204,28	2 268 222,89	н2	468 210,95	2 268 243,71	н3	468 235,56	2 268 235,82	н4	468 233,32	2 268 213,59	н1	468 204,28
	X	Y																			
1	2	3																			
н1	468 204,28	2 268 222,89																			
н2	468 210,95	2 268 243,71																			
н3	468 235,56	2 268 235,82																			
н4	468 233,32	2 268 213,59																			
н1	468 204,28	2 268 222,89																			



Масштаб 1:1 000

Условные обозначения:

-  - Вновь образованная часть границы, сведения о которой достаточны для определения ее местоположения
-  - Земельный участок, сведения о котором имеются в ЕГРН
- МСК-50** - Система координат
-  - Условное обозначение образуемого земельного участка
-  - Кадастровый номер земельного участка, сведения о котором имеются в ЕГРН
-  - Объект капитального строительства
-  - Вновь образованная точка, сведения о которой достаточны для определения ее местоположения