

**Утверждена**

**Администрацией городского округа Павловский Пасад**

(наименование документа об утверждении, включая наименования органов государственной власти или

органов местного самоуправления, принявших решение об утверждении схемы или

подписавших соглашение о перераспределении земельных участков)

от \_\_\_\_\_ № \_\_\_\_\_

**Схема расположения земельного участка или земельных  
участков на кадастровом плане территории**








<b>Условный номер земельного участка</b> _____ (указывается в случае, если предусматривается образование двух и более земельных участков)		
<b>Площадь земельного участка</b> _____ <b>2 452 м<sup>2</sup></b> (указывается проектная площадь образуемого земельного участка, вычисленная с использованием технологических и программных средств, в том числе размещенных на официальном сайте федерального органа исполнительной власти, уполномоченного Правительством Российской Федерации на осуществление государственного кадастрового учета, государственной регистрации прав, ведение Единого государственного реестра недвижимости и предоставление сведений, содержащихся в Едином государственном реестре недвижимости, в информационно-телекоммуникационной сети "Интернет" (далее - официальный сайт), с округлением до 1 квадратного метра. Указанное значение площади земельного участка может быть уточнено при проведении кадастровых работ не более чем на десять процентов)		
<b>Обозначение характерных точек границ</b>	<b>Координаты, МСК-50 зона 2, м</b> (указываются в случае подготовки схемы расположения земельного участка с использованием технологических и программных средств, в том числе размещенных на официальном сайте. Значения координат, полученные с использованием указанных технологических и программных средств, указываются с округлением до 0,01 метра)	
	<b>X</b>	<b>Y</b>
<b>1</b>	<b>2</b>	<b>3</b>
н1	463 725,30	2 266 328,09
н2	463 723,14	2 266 360,05
н3	463 719,29	2 266 369,68
н4	463 677,54	2 266 352,66
н5	463 655,86	2 266 343,86
н6	463 667,61	2 266 312,25
н7	463 677,58	2 266 314,99
н1	463 725,30	2 266 328,09



МСК-50 зона 2

Масштаб 1:1 000

**Условные обозначения:**

- 
- Образуемая точка, сведения о которой позволяют однозначно определить ее местоположение
- 50:16-7.1298
- Номер территориальной зоны
- 
- Надписи кадастрового номера земельного участка
- 50:23:0040402
- Надписи кадастрового квартала
- 
- Вновь образованная часть границы, сведения о которой достаточны для определения ее местоположения
- 
- Граница территориальной зоны
- 
- Граница кадастрового квартала
- 
- Границы земельного участка, сведения о которых содержатся в ЕГРН
- 
- Земли общего пользования, проезд к земельному участку