

Приложение №2
к постановлению Администрации
городского округа Павловский Посад
Московской области
от 19 октября 2023 № 2109



ОПИСАНИЕ МЕСТОПОЛОЖЕНИЯ ГРАНИЦ
Публичный сервитут объекта «Газопровод среднего и низкого давления», кадастровый номер
50:17:0000000:63848

(наименование объекта, местоположение границ которого описано (далее - объект))

Раздел 1

Сведения об объекте

№ п/п	Характеристики объекта	Описание характеристик
1	2	3
1	Местоположение объекта	Московская область, Павлово - Посадский г. о., г. Павловский Посад
2	Площадь объекта ± величина погрешности определения площади (P ± ΔP)	3 290 м ² ± 20 м ²
3	Иные характеристики объекта	Вид объекта реестра границ: Зона с особыми условиями использования территории Содержание ограничений использования объектов недвижимости в пределах зоны или территории: Публичный сервитут, для целей размещения линейных объектов системы газоснабжения, их неотъемлемых технологических частей. Срок установления 49 лет. Владелец публичного сервитута: Акционерное Общество «Мособлгаз». Адрес: Московская обл, г. Одинцово, д. Раздоры, 1-й км Рублево-Успенского шоссе, д. 1, корп. Б. Электронная почта: info@mosoblgaz.ru

Раздел 2

Сведения о местоположении границ объекта





1. Система координат МСК-50, зона 2					
2. Сведения о характерных точках границ объекта					
Обозначение характерных точек границ	Координаты, м		Метод определения координат характерной точки	Средняя квадратическая погрешность положения характерной точки (Mt), м	Описание обозначения точки на местности (при наличии)
	X	Y			
1	2	3	4	5	6
1	470 753,05	2 259 743,52	Аналитический метод	0,10	—
2	470 761,69	2 259 759,64		0,10	
3	470 769,08	2 259 773,98		0,10	
4	470 774,55	2 259 785,66		0,10	
5	470 808,23	2 259 850,12		0,10	
6	470 822,85	2 259 876,98		0,10	
7	470 859,68	2 259 857,26		0,10	
8	470 902,05	2 259 834,30		0,10	
9	470 900,22	2 259 830,92		0,10	
10	470 919,28	2 259 819,94		0,10	
11	470 948,87	2 259 872,29		0,10	
12	470 967,89	2 259 906,70		0,10	
13	470 998,67	2 259 963,57		0,10	
14	471 021,48	2 260 007,42		0,10	
15	471 034,27	2 260 031,12		0,10	
16	471 054,92	2 260 067,64		0,10	
17	471 081,70	2 260 117,23		0,10	
18	471 096,49	2 260 145,72		0,10	
19	471 100,75	2 260 143,50		0,10	
20	471 085,94	2 260 114,98		0,10	
21	471 059,12	2 260 065,31		0,10	
22	471 038,47	2 260 028,80		0,10	
23	471 025,73	2 260 005,17		0,10	
24	471 002,91	2 259 961,32		0,10	
25	470 972,10	2 259 904,39		0,10	
26	470 953,06	2 259 869,95		0,10	
27	470 923,19	2 259 817,11		0,10	
28	470 923,99	2 259 816,65		0,10	
29	470 922,00	2 259 813,18		0,10	
30	470 893,92	2 259 829,35		0,10	
31	470 895,54	2 259 832,36		0,10	
32	470 824,80	2 259 870,49		0,10	
33	470 812,47	2 259 847,88		0,10	
34	470 778,85	2 259 783,53		0,10	
35	470 773,39	2 259 771,86		0,10	
36	470 765,94	2 259 757,41		0,10	
37	470 754,41	2 259 736,02		0,10	
38	470 794,00	2 259 711,69		0,10	
39	470 791,90	2 259 708,29		0,10	
40	470 748,40	2 259 735,01		0,10	
1	470 753,05	2 259 743,52	0,10		
3. Сведения о характерных точках части (частей) границы объекта					
1	2	3	4	5	6
—	—	—	—	—	—

Раздел 4
План границ объекта



Масштаб 1:2 500

Используемые условные знаки и обозначения:

-  - Граница зоны
-  - Граница земельного участка по сведениям ЕГРН
-  - Кадастровый номер квартала по сведениям ЕГРН
-  - Граница кадастрового квартала

Подпись _____ Дата « 5 » сентября 20 23 г.

Место для оттиска печати (при наличии) лица, составившего описание местоположения границ объекта



Раздел 4
План границ объекта

Лист 1



Масштаб 1:1 000

Используемые условные знаки и обозначения:

- 7 - Характерная точка границы зоны
- (red) - Граница зоны
- (black) - Граница земельного участка по сведениям ЕГРН
- 50:15:0030526 - Кадастровый номер квартала по сведениям ЕГРН
- (brown) - Граница кадастрового квартала

Подпись _____



Дата « 5 » сентября 20 23 г.

Место для оттиска печати (при наличии) лица, составившего описание местоположения границ объекта

