



Приложение №2
к постановлению Администрации
городского округа Павловский Посад
Московской области
от 19 октября 2023 № 2108

ОПИСАНИЕ МЕСТОПОЛОЖЕНИЯ ГРАНИЦ

Публичный сервитут объекта «Газопровод низкого давления», кадастровый номер 50:17:0021330:127

(наименование объекта, местоположение границ которого описано (далее - объект))

Раздел I

Сведения об объекте

№ п/п	Характеристики объекта	Описание характеристик
1	2	3
1	Местоположение объекта	Московская область, Павлово - Посадский г. о., г. Павловский Посад
2	Площадь объекта ± величина погрешности определения площади ($P \pm \Delta P$)	1 703 м ² ± 14 м ²
3	Иные характеристики объекта	Вид объекта реестра границ: Зона с особыми условиями использования территории Содержание ограничений использования объектов недвижимости в пределах зоны или территории: Публичный сервитут, для целей размещения линейных объектов системы газоснабжения, их неотъемлемых технологических частей. Срок установления 49 лет. Владелец публичного сервитута: Акционерное Общество «Мособлгаз». Адрес: Московская обл, г. Одинцово, д. Раздоры, 1-й км Рублево-Успенского шоссе, д. 1, корп. Б. Электронная почта: info@mosoblgaz.ru

Раздел 2

Сведения о местоположении границ объекта




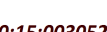

1. Система координат МСК-50, зона 2					
2. Сведения о характерных точках границ объекта					
Обозначение характерных точек границ	Координаты, м		Метод определения координат характерной точки	Средняя квадратическая погрешность положения характерной точки (Mt), м	Описание обозначения точки на местности (при наличии)
	X	Y			
1	2	3	4	5	6
1	470 981,61	2 262 894,81	Аналитический метод	0,10	—
2	471 067,31	2 262 908,51		0,10	
3	471 067,94	2 262 904,56		0,10	
4	471 064,00	2 262 903,93		0,10	
5	471 067,48	2 262 883,02		0,10	
6	471 082,23	2 262 883,52		0,10	
7	471 083,23	2 262 820,22		0,10	
8	471 084,31	2 262 820,28		0,10	
9	471 084,28	2 262 820,78		0,10	
10	471 088,28	2 262 820,99		0,10	
11	471 091,04	2 262 768,86		0,10	
12	471 075,06	2 262 755,52		0,10	
13	471 077,23	2 262 722,46		0,10	
14	471 073,24	2 262 722,20		0,10	
15	471 073,21	2 262 722,70		0,10	
16	471 066,16	2 262 722,24		0,10	
17	471 065,90	2 262 726,23		0,10	
18	471 072,95	2 262 726,69		0,10	
19	471 071,82	2 262 743,84		0,10	
20	471 064,87	2 262 743,38		0,10	
21	471 064,61	2 262 747,37		0,10	
22	471 071,56	2 262 747,83		0,10	
23	471 070,94	2 262 757,28		0,10	
24	471 086,94	2 262 770,65		0,10	
25	471 084,52	2 262 816,28		0,10	
26	471 083,30	2 262 816,22		0,10	
27	471 083,31	2 262 815,65		0,10	
28	471 079,31	2 262 815,58		0,10	
29	471 078,29	2 262 879,38		0,10	
30	471 064,11	2 262 878,91		0,10	
31	471 060,05	2 262 903,30		0,10	
32	471 001,84	2 262 893,99		0,10	
33	471 004,02	2 262 873,18		0,10	
34	471 003,33	2 262 838,14		0,10	
35	470 999,34	2 262 838,22		0,10	
36	470 999,35	2 262 838,72		0,10	
37	470 995,50	2 262 838,80		0,10	
38	470 995,58	2 262 842,80		0,10	
39	470 999,42	2 262 842,72		0,10	
40	470 999,72	2 262 857,83		0,10	
41	470 996,33	2 262 857,89		0,10	
42	470 996,40	2 262 861,89		0,10	
43	470 999,80	2 262 861,83		0,10	
44	471 000,02	2 262 873,01		0,10	
45	470 997,89	2 262 893,36		0,10	
46	470 969,47	2 262 888,81		0,10	

Раздел 4
План границ объекта



Масштаб 1:1 000

Используемые условные знаки и обозначения:

-  7 - Характерная точка границы зоны
-  - Граница зоны
-  - Граница земельного участка по сведениям ЕГРН
-  50:15:0030526 - Кадастровый номер квартала по сведениям ЕГРН
-  - Граница кадастрового квартала

Подпись _____ Дата « 30 » августа 20 23 г.

Место для оттиска печати (при наличии) лица, составившего описание местоположения границ объекта

