

Приложение
к постановлению Администрации
городского округа Павловский Посад
Московской области
от 19 октября 2023 № 2105



ОПИСАНИЕ МЕСТОПОЛОЖЕНИЯ ГРАНИЦ

Публичный сервитут объекта «Газопровод низкого давления», кадастровый номер 50:17:0000000:63905

(наименование объекта, местоположение границ которого описано (далее - объект)

Раздел I

Сведения об объекте

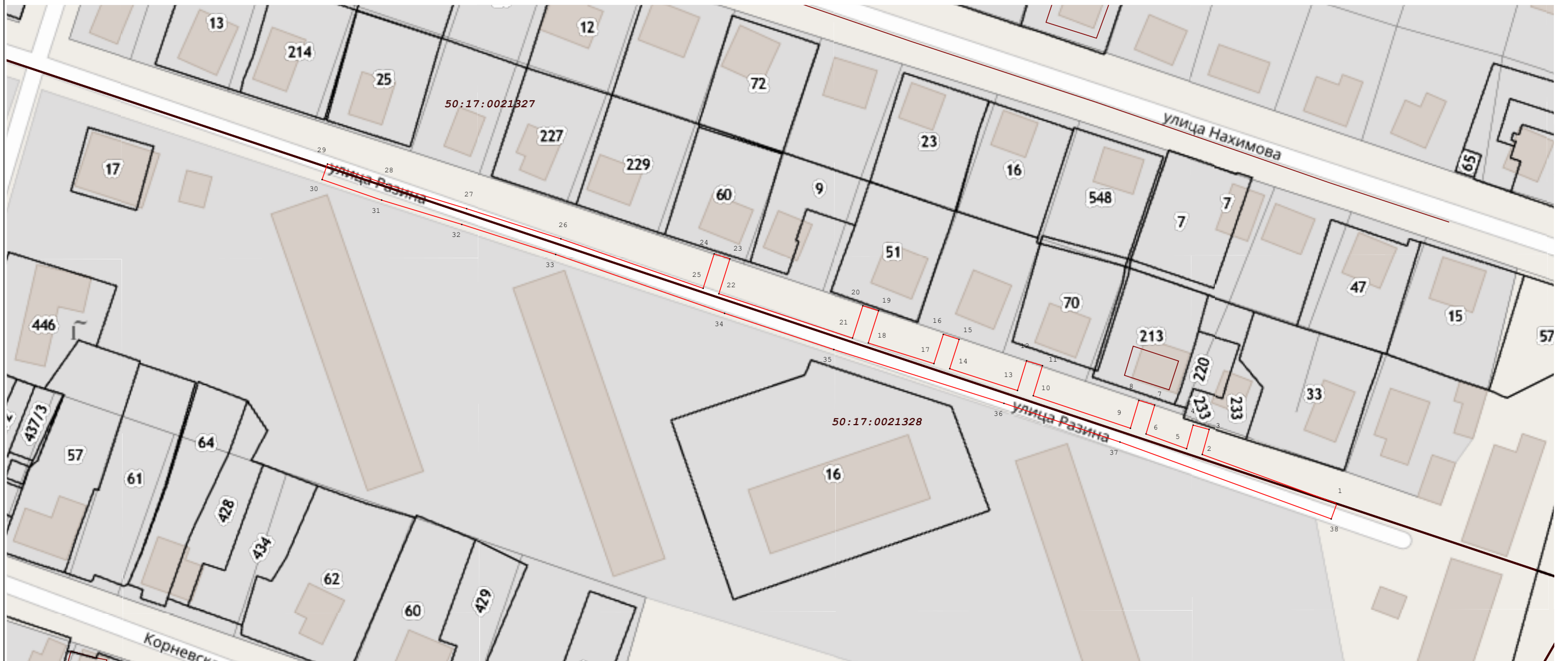
№ п/п	Характеристики объекта	Описание характеристик
1	2	3
1	Местоположение объекта	Московская область, Павлово - Посадский г. о., г. Павловский Посад
2	Площадь объекта ± величина погрешности определения площади ($P \pm \Delta P$)	1 215 м ² ± 12 м ²
3	Иные характеристики объекта	Вид объекта реестра границ: Зона с особыми условиями использования территории Содержание ограничений использования объектов недвижимости в пределах зоны или территории: Публичный сервитут, для целей размещения линейных объектов системы газоснабжения, их неотъемлемых технологических частей. Срок установления 49 лет. Владелец публичного сервитута: Акционерное Общество «Мособлгаз». Адрес: Московская обл, г. Одинцово, д. Раздоры, 1-й км Рублево-Успенского шоссе, д. 1, корп. Б. Электронная почта: info@mosoblgaz.ru

Раздел 2

Сведения о местоположении границ объекта






1. Система координат МСК-50, зона 2					
2. Сведения о характерных точках границ объекта					
Обозначение характерных точек границ	Координаты, м		Метод определения координат характерной точки	Средняя квадратическая погрешность положения характерной точки (Mt), м	Описание обозначения точки на местности (при наличии)
	X	Y			
1	2	3	4	5	6
1	471 106,22	2 264 735,27	Аналитический метод	0,10	—
2	471 118,11	2 264 702,72		0,10	
3	471 124,17	2 264 704,39		0,10	
4	471 125,23	2 264 700,53		0,10	
5	471 119,48	2 264 698,95		0,10	
6	471 123,07	2 264 689,13		0,10	
7	471 130,07	2 264 691,23		0,10	
8	471 131,22	2 264 687,40		0,10	
9	471 124,45	2 264 685,36		0,10	
10	471 132,34	2 264 661,86		0,10	
11	471 139,63	2 264 664,09		0,10	
12	471 140,81	2 264 660,27		0,10	
13	471 133,61	2 264 658,06		0,10	
14	471 138,90	2 264 641,67		0,10	
15	471 146,00	2 264 643,94		0,10	
16	471 147,22	2 264 640,12		0,10	
17	471 140,11	2 264 637,86		0,10	
18	471 145,12	2 264 621,99		0,10	
19	471 152,93	2 264 624,48		0,10	
20	471 154,15	2 264 620,66		0,10	
21	471 146,32	2 264 618,17		0,10	
22	471 157,04	2 264 585,85		0,10	
23	471 165,50	2 264 588,54		0,10	
24	471 166,72	2 264 584,72		0,10	
25	471 158,37	2 264 582,07		0,10	
26	471 170,37	2 264 547,66		0,10	
27	471 177,67	2 264 524,90		0,10	
28	471 183,57	2 264 505,58		0,10	
29	471 188,51	2 264 491,23		0,10	
30	471 184,73	2 264 489,93		0,10	
31	471 179,76	2 264 504,34		0,10	
32	471 173,85	2 264 523,70		0,10	
33	471 166,57	2 264 546,40		0,10	
34	471 152,31	2 264 587,25		0,10	
35	471 143,54	2 264 613,66		0,10	
36	471 130,49	2 264 654,79		0,10	
37	471 121,11	2 264 682,84		0,10	
38	471 102,46	2 264 733,90		0,10	
1	471 106,22	2 264 735,27	0,10		
3. Сведения о характерных точках части (частей) границы объекта					
1	2	3	4	5	6
—	—	—	—	—	—

Раздел 4
План границ объекта



Масштаб 1:1 000

Используемые условные знаки и обозначения:

-  7 - Характерная точка границы зоны
-  - Граница зоны
-  - Граница земельного участка по сведениям ЕГРН
-  - Кадастровый номер квартала по сведениям ЕГРН
-  - Граница кадастрового квартала

Подпись _____ Дата « 23 » августа 20 23 г.



Место для оттиска печати (при наличии) лица, составившего описание местоположения границ объекта