

Приложение №2
к постановлению Администрации
городского округа Павловский Посад
Московской области
от 12 октября 2023 № 2063



ОПИСАНИЕ МЕСТОПОЛОЖЕНИЯ ГРАНИЦ

Публичный сервитут объекта «Газопровод низкого давления», кадастровый номер 50:17:0000000:63802

(наименование объекта, местоположение границ которого описано (далее - объект))

Раздел I

Сведения об объекте

№ п/п	Характеристики объекта	Описание характеристик
1	2	3
1	Местоположение объекта	Московская область, Павлово - Посадский г. о., г. Павловский Посад
2	Площадь объекта ± величина погрешности определения площади ($P \pm \Delta P$)	1 052 м ² ± 11 м ²
3	Иные характеристики объекта	Вид объекта реестра границ: Зона с особыми условиями использования территории Содержание ограничений использования объектов недвижимости в пределах зоны или территории: Публичный сервитут, для целей размещения линейных объектов системы газоснабжения, их неотъемлемых технологических частей. Срок установления 49 лет. Владелец публичного сервитута: Акционерное Общество «Мособлгаз». Адрес: Московская обл, г. Одинцово, д. Раздоры, 1-й км Рублево-Успенского шоссе, д. 1, корп. Б. Электронная почта: info@mosoblغاز.ru

Раздел 2

Сведения о местоположении границ объекта




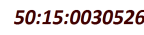

1. Система координат МСК-50, зона 2					
2. Сведения о характерных точках границ объекта					
Обозначение характерных точек границ	Координаты, м		Метод определения координат характерной точки	Средняя квадратическая погрешность положения характерной точки (Mt), м	Описание обозначения точки на местности (при наличии)
	X	Y			
1	2	3	4	5	6
1	470 294,84	2 262 456,35	Аналитический метод	0,10	—
2	470 296,51	2 262 449,63		0,10	
3	470 338,42	2 262 460,05		0,10	
4	470 337,06	2 262 465,84		0,10	
5	470 340,96	2 262 466,76		0,10	
6	470 342,32	2 262 460,96		0,10	
7	470 379,79	2 262 470,18		0,10	
8	470 419,38	2 262 479,51		0,10	
9	470 413,47	2 262 504,82		0,10	
10	470 406,78	2 262 527,10		0,10	
11	470 396,12	2 262 561,51		0,10	
12	470 388,36	2 262 584,71		0,10	
13	470 392,15	2 262 585,98		0,10	
14	470 399,92	2 262 562,74		0,10	
15	470 411,39	2 262 525,64		0,10	
16	470 413,31	2 262 526,21		0,10	
17	470 414,45	2 262 522,37		0,10	
18	470 412,54	2 262 521,81		0,10	
19	470 415,90	2 262 510,54		0,10	
20	470 420,01	2 262 511,77		0,10	
21	470 421,16	2 262 507,94		0,10	
22	470 417,07	2 262 506,72		0,10	
23	470 424,18	2 262 476,53		0,10	
24	470 380,73	2 262 466,29		0,10	
25	470 346,99	2 262 457,94		0,10	
26	470 333,81	2 262 454,85		0,10	
27	470 293,60	2 262 444,78		0,10	
28	470 290,96	2 262 455,38		0,10	
1	470 294,84	2 262 456,35		0,10	
3. Сведения о характерных точках части (частей) границы объекта					
1	2	3	4	5	6
—	—	—	—	—	—

Раздел 4
План границ объекта



Масштаб 1:1 000

Используемые условные знаки и обозначения:

-  7 - Характерная точка границы зоны
-  - Граница зоны
-  - Граница земельного участка по сведениям ЕГРН
-  50:15:0030526 - Кадастровый номер квартала по сведениям ЕГРН
-  - Граница кадастрового квартала

Подпись _____



Дата « 23 » августа 20 23 г.

Место для оттиска печати (при наличии) лица, составившего описание местоположения границ объекта