

Приложение №2  
к постановлению Администрации  
городского округа Павловский Посад  
Московской области  
от 12 октября 2023 № 2061



### ОПИСАНИЕ МЕСТОПОЛОЖЕНИЯ ГРАНИЦ

**Публичный сервитут объекта «Газопровод», кадастровый номер 50:17:0021503:84**

(наименование объекта, местоположение границ которого описано (далее - объект))

#### Раздел 1

#### Сведения об объекте

№ п/п	Характеристики объекта	Описание характеристик
1	2	3
1	Местоположение объекта	Московская область, Павлово - Посадский г. о., г. Павловский Посад
2	Площадь объекта ± величина погрешности определения площади (P ± ΔP)	922 м <sup>2</sup> ± 10 м <sup>2</sup>
3	Иные характеристики объекта	Вид объекта реестра границ: Зона с особыми условиями использования территории Содержание ограничений использования объектов недвижимости в пределах зоны или территории: Публичный сервитут, для целей размещения линейных объектов системы газоснабжения, их неотъемлемых технологических частей. Срок установления 49 лет. Владелец публичного сервитута: Акционерное Общество «Мособлгаз». Адрес: Московская обл, г. Одинцово, д. Раздоры, 1-й км Рублево-Успенского шоссе, д. 1, корп. Б. Электронная почта: info@mosoblgaz.ru

**Раздел 2**

**Сведения о местоположении границ объекта**

**1. Система координат** МСК-50, зона 2

**2. Сведения о характерных точках границ объекта**

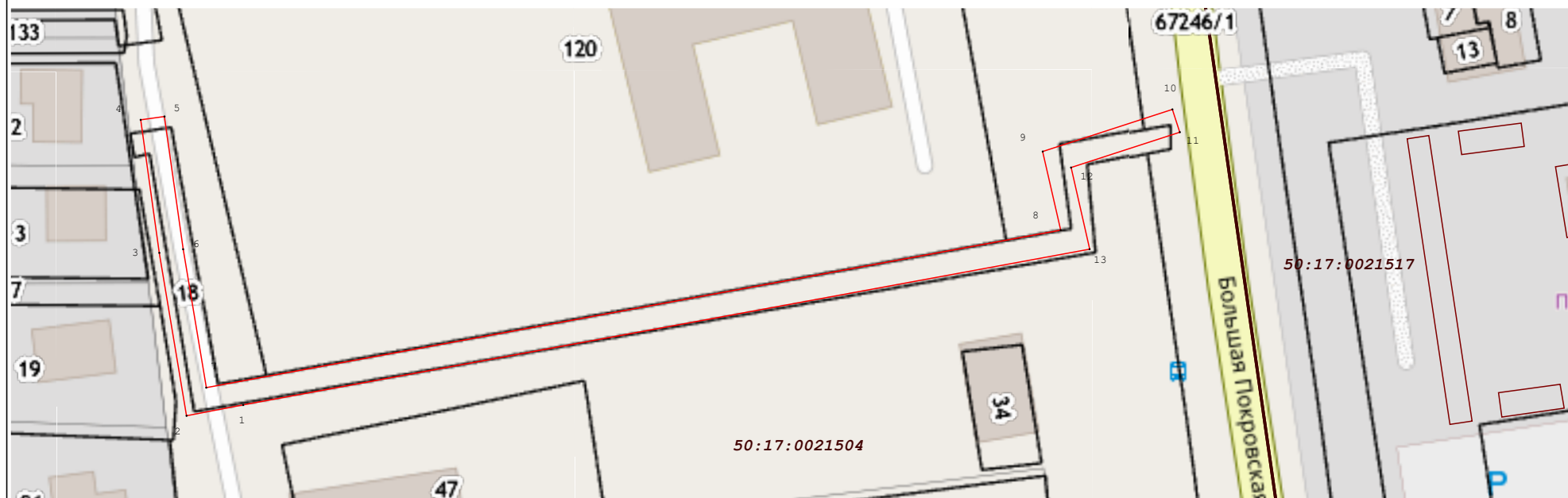
Обозначение характерных точек границ	Координаты, м		Метод определения координат характерной точки	Средняя квадратическая погрешность положения характерной точки (Mt), м	Описание обозначения точки на местности (при наличии)
	X	Y			
<b>1</b>	<b>2</b>	<b>3</b>	<b>4</b>	<b>5</b>	<b>6</b>
1	469 896,57	2 260 769,82	Аналитический метод	0,10	—
2	469 894,76	2 260 760,39		0,10	
3	469 921,96	2 260 755,86		0,10	
4	469 944,17	2 260 752,75		0,10	
5	469 944,73	2 260 756,71		0,10	
6	469 922,57	2 260 759,81		0,10	
7	469 899,46	2 260 763,66		0,10	
8	469 925,76	2 260 905,83		0,10	
9	469 938,88	2 260 902,86		0,10	
10	469 945,91	2 260 924,43		0,10	
11	469 942,11	2 260 925,67		0,10	
12	469 936,20	2 260 907,56		0,10	
13	469 922,58	2 260 910,65		0,10	
1	469 896,57	2 260 769,82	0,10		

**3. Сведения о характерных точках части (частей) границы объекта**

<b>1</b>	<b>2</b>	<b>3</b>	<b>4</b>	<b>5</b>	<b>6</b>
—	—	—	—	—	—








Раздел 4  
План границ объекта



Масштаб 1:1 000

Используемые условные знаки и обозначения:

-  7 - Характерная точка границы зоны
-  - Граница зоны
-  - Граница земельного участка по сведениям ЕГРН
-  50:15:0030526 - Кадастровый номер квартала по сведениям ЕГРН
-  - Граница кадастрового квартала

Подпись \_\_\_\_\_



Дата « 23 » августа 20 23 г.