

Приложение  
к постановлению Администрации  
городского округа Павловский Посад  
Московской области  
от 12 октября 2023 № 2060



### ОПИСАНИЕ МЕСТОПОЛОЖЕНИЯ ГРАНИЦ

**Публичный сервитут объекта «Газопровод низкого давления», кадастровый номер 50:17:0021303:235**

(наименование объекта, местоположение границ которого описано (далее - объект))

#### Раздел I

#### Сведения об объекте

№ п/п	Характеристики объекта	Описание характеристик
1	2	3
1	Местоположение объекта	Московская область, Павлово - Посадский г. о., г. Павловский Посад
2	Площадь объекта ± величина погрешности определения площади ( $P \pm \Delta P$ )	798 м <sup>2</sup> ± 10 м <sup>2</sup>
3	Иные характеристики объекта	Вид объекта реестра границ: Зона с особыми условиями использования территории Содержание ограничений использования объектов недвижимости в пределах зоны или территории: Публичный сервитут, для целей размещения линейных объектов системы газоснабжения, их неотъемлемых технологических частей. Срок установления 49 лет. Владелец публичного сервитута: Акционерное Общество «Мособлгаз». Адрес: Московская обл, г. Одинцово, д. Раздоры, 1-й км Рублево-Успенского шоссе, д. 1, корп. Б. Электронная почта: info@mosoblgaz.ru

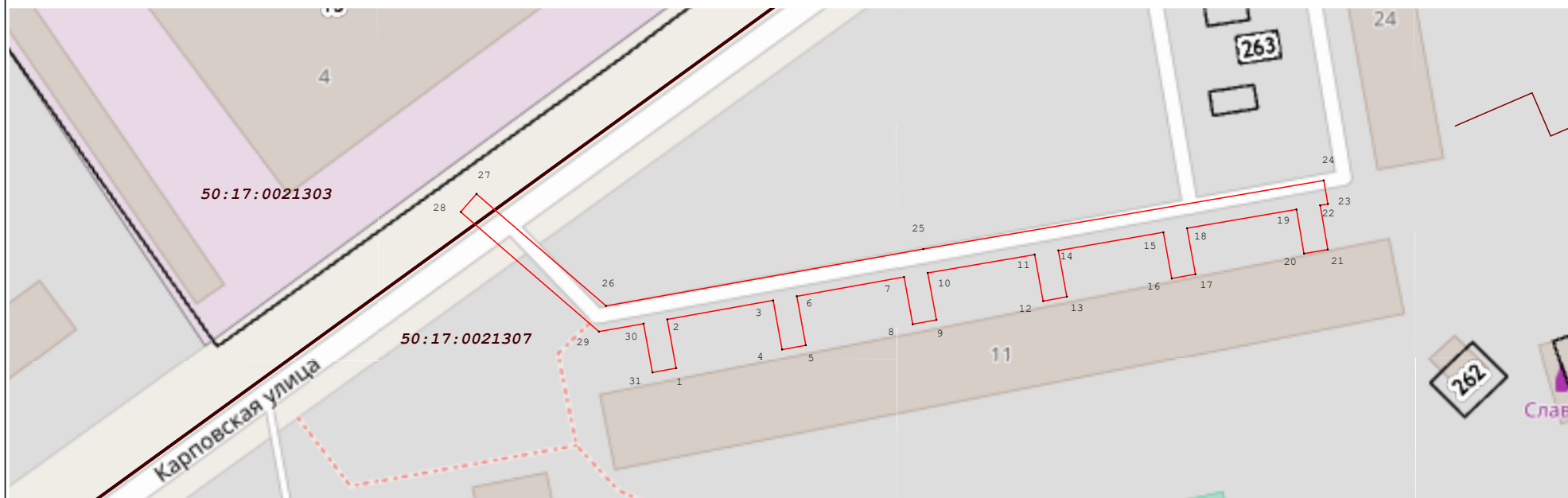
**Раздел 2**

**Сведения о местоположении границ объекта**

<b>1. Система координат</b> МСК-50, зона 2					
<b>2. Сведения о характерных точках границ объекта</b>					
Обозначение характерных точек границ	Координаты, м		Метод определения координат характерной точки	Средняя квадратическая погрешность положения характерной точки (Mt), м	Описание обозначения точки на местности (при наличии)
	X	Y			
<b>1</b>	<b>2</b>	<b>3</b>	<b>4</b>	<b>5</b>	<b>6</b>
1	471 501,50	2 261 558,03	Аналитический метод	0,10	—
2	471 509,64	2 261 556,56		0,10	
3	471 512,80	2 261 574,15		0,10	
4	471 504,61	2 261 575,65		0,10	
5	471 505,33	2 261 579,58		0,10	
6	471 513,50	2 261 578,09		0,10	
7	471 516,70	2 261 595,91		0,10	
8	471 508,83	2 261 597,36		0,10	
9	471 509,56	2 261 601,30		0,10	
10	471 517,39	2 261 599,85		0,10	
11	471 520,45	2 261 617,62		0,10	
12	471 512,69	2 261 619,05		0,10	
13	471 513,42	2 261 622,98		0,10	
14	471 521,13	2 261 621,56		0,10	
15	471 524,14	2 261 639,02		0,10	
16	471 516,44	2 261 640,42		0,10	
17	471 517,16	2 261 644,35		0,10	
18	471 524,82	2 261 642,96		0,10	
19	471 527,95	2 261 661,14		0,10	
20	471 520,61	2 261 662,40		0,10	
21	471 521,29	2 261 666,34		0,10	
22	471 528,64	2 261 665,07		0,10	
23	471 528,88	2 261 666,38		0,10	
24	471 532,81	2 261 665,67		0,10	
25	471 521,34	2 261 599,12		0,10	
26	471 511,87	2 261 546,37		0,10	
27	471 530,56	2 261 524,85		0,10	
28	471 527,54	2 261 522,23		0,10	
29	471 507,59	2 261 545,19		0,10	
30	471 508,93	2 261 552,62		0,10	
31	471 500,79	2 261 554,10		0,10	
1	471 501,50	2 261 558,03	0,10		
<b>3. Сведения о характерных точках части (частей) границы объекта</b>					
<b>1</b>	<b>2</b>	<b>3</b>	<b>4</b>	<b>5</b>	<b>6</b>
—	—	—	—	—	—




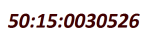



Раздел 4  
План границ объекта



Масштаб 1:1 000

Используемые условные знаки и обозначения:

-  7 - Характерная точка границы зоны
-  - Граница зоны
-  - Граница земельного участка по сведениям ЕГРН
-  50:15:0030526 - Кадастровый номер квартала по сведениям ЕГРН
-  - Граница кадастрового квартала

Подпись \_\_\_\_\_



Дата « 23 » августа 20 23 г.