

Приложение №2
к постановлению Администрации
городского округа Павловский Посад
Московской области
от 12 октября 2023 № 2059



ОПИСАНИЕ МЕСТОПОЛОЖЕНИЯ ГРАНИЦ

Публичный сервитут объекта «Газопровод низкого давления», кадастровый номер 50:17:0020516:224

(наименование объекта, местоположение границ которого описано (далее - объект))

Раздел 1

Сведения об объекте

| № п/п | Характеристики объекта | Описание характеристик |
|-------|---|---|
| 1 | 2 | 3 |
| 1 | Местоположение объекта | Московская область, Павлово -Посадский г. о., г. Павловский Посад |
| 2 | Площадь объекта ± величина погрешности определения площади (P ± ΔP) | 839 м ² ± 10 м ² |
| 3 | Иные характеристики объекта | Вид объекта реестра границ: Зона с особыми условиями использования территории Содержание ограничений использования объектов недвижимости в пределах зоны или территории: Публичный сервитут, для целей размещения линейных объектов системы газоснабжения, их неотъемлемых технологических частей. Срок установления 49 лет. Владелец публичного сервитута: Акционерное Общество «Мособлгаз». Адрес: Московская обл, г. Одинцово, д. Раздоры, 1-й км Рублево-Успенского шоссе, д. 1, корп. Б. Электронная почта: info@mosoblgaz.ru |

Раздел 2

Сведения о местоположении границ объекта




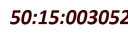

| 1. Система координат МСК-50, зона 2 | | | | | |
|--|---------------|--------------|---|---|--|
| 2. Сведения о характерных точках границ объекта | | | | | |
| Обозначение характерных точек границ | Координаты, м | | Метод определения координат характерной точки | Средняя квадратическая погрешность положения характерной точки (Mt), м | Описание обозначения точки на местности (при наличии) |
| | X | Y | | | |
| 1 | 2 | 3 | 4 | 5 | 6 |
| 1 | 471 561,58 | 2 259 637,10 | Аналитический метод | 0,10 | — |
| 2 | 471 585,46 | 2 259 636,97 | | 0,10 | |
| 3 | 471 590,52 | 2 259 637,20 | | 0,10 | |
| 4 | 471 661,44 | 2 259 642,74 | | 0,10 | |
| 5 | 471 667,64 | 2 259 597,51 | | 0,10 | |
| 6 | 471 671,31 | 2 259 595,48 | | 0,10 | |
| 7 | 471 685,22 | 2 259 539,51 | | 0,10 | |
| 8 | 471 681,34 | 2 259 538,55 | | 0,10 | |
| 9 | 471 667,84 | 2 259 592,82 | | 0,10 | |
| 10 | 471 663,95 | 2 259 594,99 | | 0,10 | |
| 11 | 471 657,99 | 2 259 638,46 | | 0,10 | |
| 12 | 471 588,81 | 2 259 633,05 | | 0,10 | |
| 13 | 471 568,79 | 2 259 633,06 | | 0,10 | |
| 14 | 471 568,69 | 2 259 629,93 | | 0,10 | |
| 15 | 471 561,36 | 2 259 630,16 | | 0,10 | |
| 1 | 471 561,58 | 2 259 637,10 | 0,10 | | |
| 3. Сведения о характерных точках части (частей) границы объекта | | | | | |
| 1 | 2 | 3 | 4 | 5 | 6 |
| — | — | — | — | — | — |

Раздел 4
План границ объекта



Масштаб 1:1 000

Используемые условные знаки и обозначения:

-  7 - Характерная точка границы зоны
-  - Граница зоны
-  - Граница земельного участка по сведениям ЕГРН
-  50:15:0030526 - Кадастровый номер квартала по сведениям ЕГРН
-  - Граница кадастрового квартала

Подпись _____



Дата « 23 » августа 20 23 г.

Место для оттиска печати (при наличии) лица, составившего описание местоположения границ объекта