

Утверждена

(наименование документа об утверждении, включая наименования органов государственной власти или

органов местного самоуправления, принявших решение об утверждении схемы или

подписавших соглашение о перераспределении земельных участков)

от _____ № _____





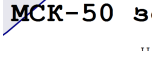


Схема расположения земельного участка или земельных участков на кадастровом плане территории

Площадь земельного участка _____ 852 м²		
(указывается проектная площадь образуемого земельного участка, вычисленная с использованием технологических и программных средств, в том числе размещенных на официальном сайте федерального органа исполнительной власти, уполномоченного Правительством Российской Федерации на осуществление государственного кадастрового учета, государственной регистрации прав, ведение Единого государственного реестра недвижимости и предоставление сведений, содержащихся в Едином государственном реестре недвижимости, в информационно-телекоммуникационной сети "Интернет" (далее - официальный сайт), с округлением до 1 квадратного метра. Указанное значение площади земельного участка может быть уточнено при проведении кадастровых работ не более чем на десять процентов)		
Обозначение характерных точек границ	Координаты, м	
	(указываются в случае подготовки схемы расположения земельного участка с использованием технологических и программных средств, в том числе размещенных на официальном сайте. Значения координат, полученные с использованием указанных технологических и программных средств, указываются с округлением до 0,01 метра)	
	X	Y
1	2	3
н1	468 159,75	2 268 146,50
н2	468 152,26	2 268 149,34
н3	468 162,32	2 268 174,86
н4	468 191,43	2 268 163,39
н5	468 181,52	2 268 138,25
н1	468 159,75	2 268 146,50



Масштаб 1:1 000

Условные обозначения:

-  - Вновь образованная часть границы, сведения о которой достаточны для определения ее местоположения
-  - Земельный участок, сведения о котором имеются в ЕГРН
-  - Условное обозначение образуемого земельного участка
-  - Объект капитального строительства
-  - Система координат
-  - Кадастровый номер земельного участка, сведения о котором имеются в ЕГРН
-  - Вновь образованная точка, сведения о которой достаточны для определения ее местоположения