

Утверждена

(наименование документа об утверждении, включая наименования органов государственной власти или

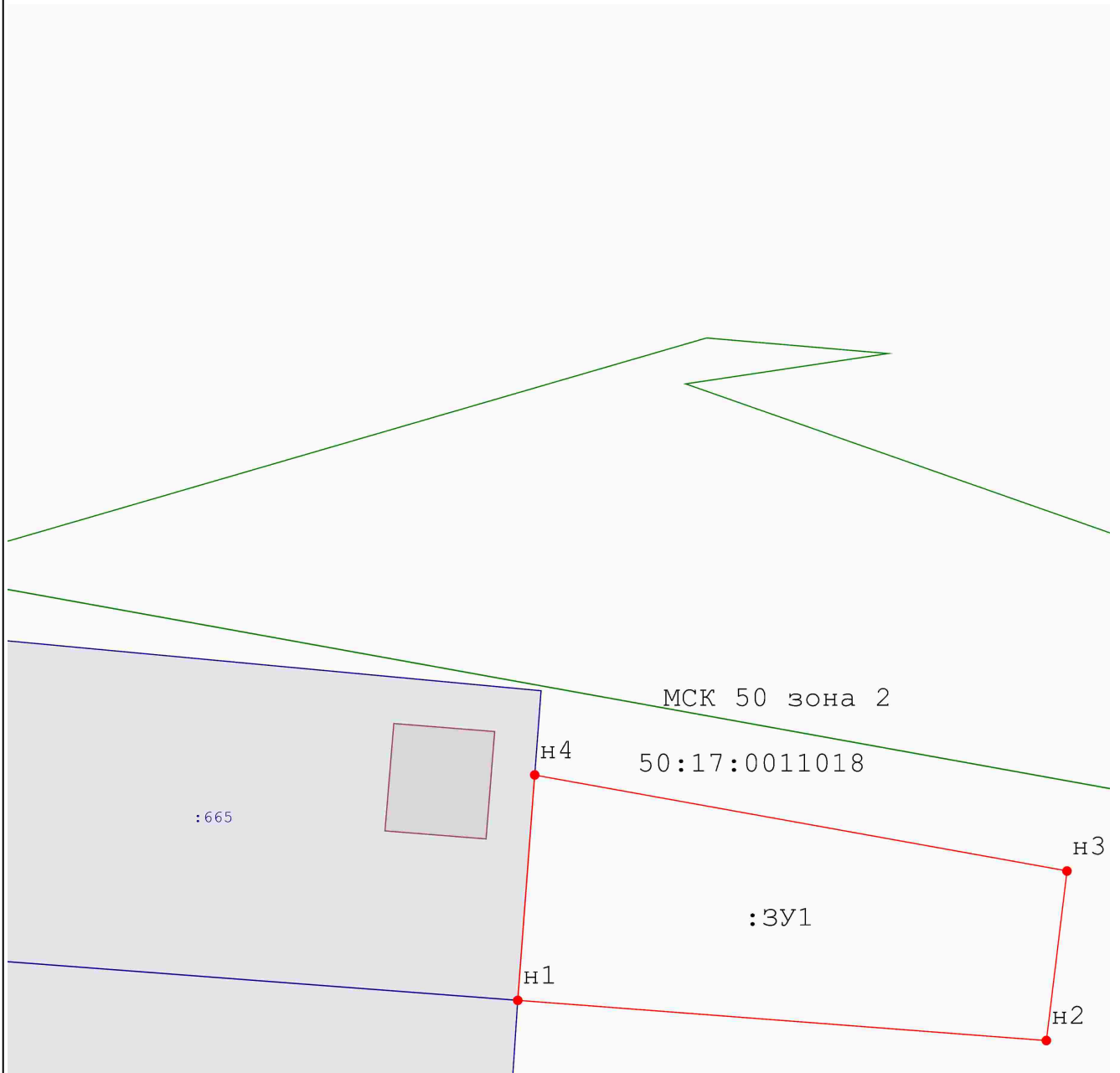
органов местного самоуправления, принявших решение об утверждении схемы или

подписавших соглашение о перераспределении земельных участков)

от _____ № _____









Схема расположения земельного участка или земельных участков на кадастровом плане территории

Площадь земельного участка _____ 660 м²		
(указывается проектная площадь образуемого земельного участка, вычисленная с использованием технологических и программных средств, в том числе размещенных на официальном сайте федерального органа исполнительной власти, уполномоченного Правительством Российской Федерации на осуществление государственного кадастрового учета, государственной регистрации прав, ведение Единого государственного реестра недвижимости и предоставление сведений, содержащихся в Едином государственном реестре недвижимости, в информационно-телекоммуникационной сети "Интернет" (далее - официальный сайт), с округлением до 1 квадратного метра. Указанное значение площади земельного участка может быть уточнено при проведении кадастровых работ не более чем на десять процентов)		
Обозначение характерных точек границ	Координаты, м	
	(указываются в случае подготовки схемы расположения земельного участка с использованием технологических и программных средств, в том числе размещенных на официальном сайте. Значения координат, полученные с использованием указанных технологических и программных средств, указываются с округлением до 0,01 метра)	
	X	Y
1	2	3
н1	480 423,56	2 260 688,68
н2	480 420,39	2 260 730,40
н3	480 433,75	2 260 732,02
н4	480 441,33	2 260 690,02
н1	480 423,56	2 260 688,68



Масштаб 1:500

Условные обозначения:

-  - Часть границы, образуемого земельного участка
-  - часть границы, сведения ЕГРН о которой позволяют однозначно определить ее положение на местности
-  - характерная точка границы земельного участка, сведения о которой отсутствуют в ЕГРН, местоположение которой позволяют однозначно определить ее положение на местности
-  - Часть границы зоны КПП
-  - Часть границы кадастрового квартала
-  - Обозначение образуемого участка
-  - Обозначение кадастрового квартала
-  - Надписи кадастрового номера объекта недвижимости