

Утверждена

(наименование документа об утверждении, включая наименования органов государственной власти или

органов местного самоуправления, принявших решение об утверждении схемы или

подписавших соглашение о перераспределении земельных участков)

от _____ № _____

Схема расположения земельного участка или земельных участков на кадастровом плане территории

Площадь земельного участка 1 800 м ²		
(указывается проектная площадь образуемого земельного участка, вычисленная с использованием технологических и программных средств, в том числе размещенных на официальном сайте федерального органа исполнительной власти, уполномоченного Правительством Российской Федерации на осуществление государственного кадастрового учета, государственной регистрации прав, ведение Единого государственного реестра недвижимости и предоставление сведений, содержащихся в Едином государственном реестре недвижимости, в информационно-телекоммуникационной сети "Интернет" (далее - официальный сайт), с округлением до 1 квадратного метра. Указанное значение площади земельного участка может быть уточнено при проведении кадастровых работ не более чем на десять процентов)		
Обозначение характерных точек границ	Координаты, м	
	(указываются в случае подготовки схемы расположения земельного участка с использованием технологических и программных средств, в том числе размещенных на официальном сайте. Значения координат, полученные с использованием указанных технологических и программных средств, указываются с округлением до 0,01 метра)	
	X	Y
1	2	3
н1	479 125,27	2 261 028,14
н2	479 078,81	2 261 004,34
н3	479 094,60	2 260 973,55
н4	479 140,77	2 260 997,22
н1	479 125,27	2 261 028,14

50:17:0020104

МСК 50 зона 2

:ЗУ1

н3

н4






н1

н2

:90

Масштаб 1:500

Условные обозначения:

-  - Часть границы, образуемого земельного участка
-  - часть границы, сведения ЕГРН о которой позволяют однозначно определить ее положение на местности
-  - характерная точка границы земельного участка, сведения о которой отсутствуют в ЕГРН, местоположение которой позволяют однозначно определить ее положение на местности
-  - Часть границы зоны КПП
-  - Часть границы кадастрового квартала
- :ЗУ1

 - Обозначение образуемого участка
- 50:16:0502060

 - Обозначение кадастрового квартала
- :107

 - Надписи кадастрового номера объекта недвижимости