

УТВЕРЖДЕНА

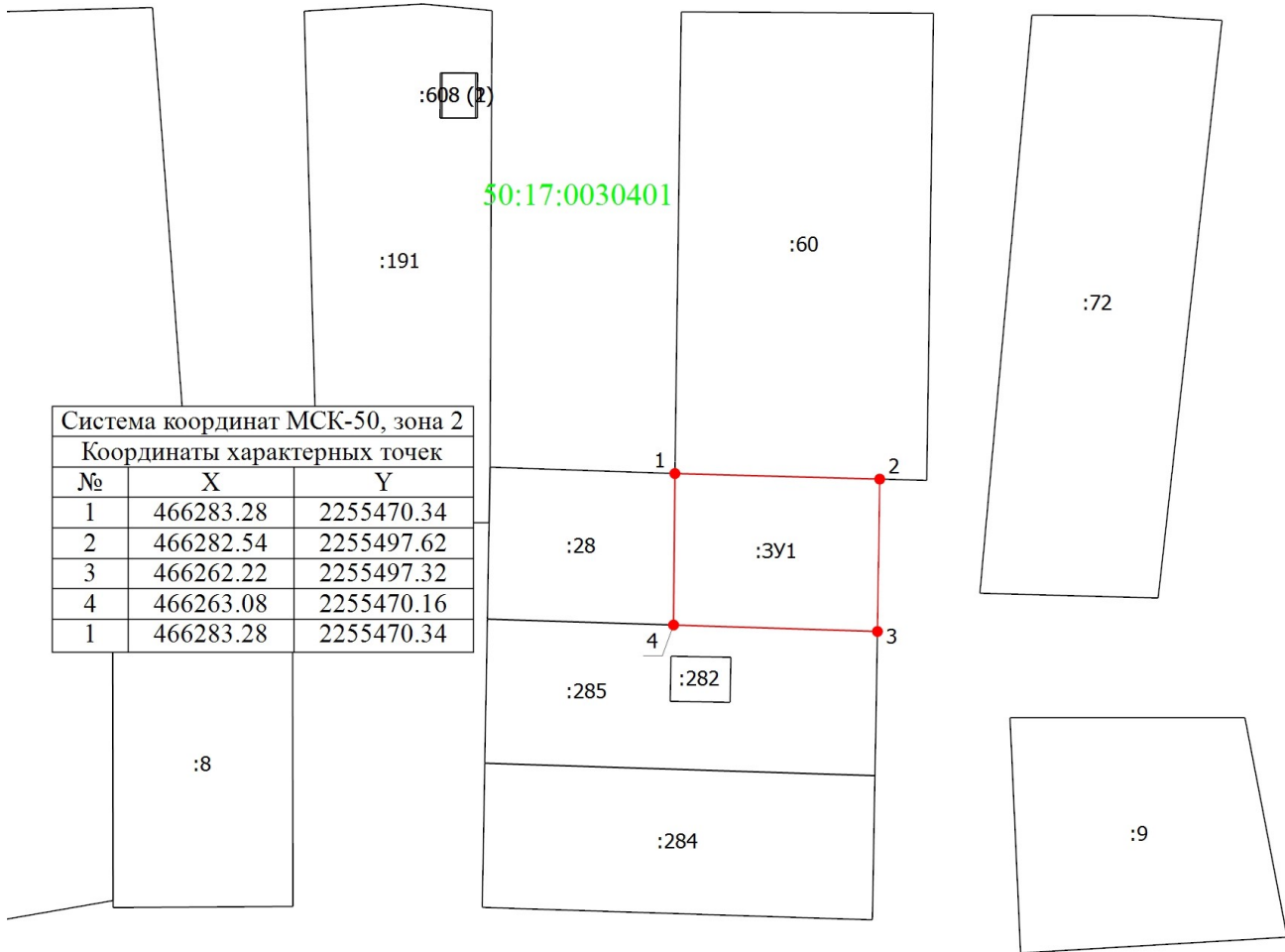
Постановлением Администрации
городского округа Павловский Посад
Московской области

№ _____ от _____

**Схема расположения земельного участка
на кадастровом плане территории**

Условное обозначение на кадастровом плане территории 50:17:0030401:3У1




Площадь земельного участка **552 кв.м.**



Система координат МСК-50, зона 2		
Координаты характерных точек		
№	X	Y
1	466283.28	2255470.34
2	466282.54	2255497.62
3	466262.22	2255497.32
4	466263.08	2255470.16
1	466283.28	2255470.34

Масштаб 1:1000

Условные обозначения

-  - Граница образуемого земельного участка
-  - Граница земельного участка по сведениям ЕГРН
-  - Граница кадастрового квартала
- :3У1** - образуемый земельный участок
- 50:17:0030401** - Номер кадастрового квартала