

## Утверждена

(наименование документа об утверждении, включая наименования органов государственной власти или

органов местного самоуправления, принявших решение об утверждении схемы или

подписавших соглашение о перераспределении земельных участков)

от \_\_\_\_\_ № \_\_\_\_\_

### Схема расположения земельного участка или земельных участков на кадастровом плане территории




<b>Площадь земельного участка</b> _____ <b>1 500 м<sup>2</sup></b>		
(указывается проектная площадь образуемого земельного участка, вычисленная с использованием технологических и программных средств, в том числе размещенных на официальном сайте федерального органа исполнительной власти, уполномоченного Правительством Российской Федерации на осуществление государственного кадастрового учета, государственной регистрации прав, ведение Единого государственного реестра недвижимости и предоставление сведений, содержащихся в Едином государственном реестре недвижимости, в информационно-телекоммуникационной сети "Интернет" (далее - официальный сайт), с округлением до 1 квадратного метра. Указанное значение площади земельного участка может быть уточнено при проведении кадастровых работ не более чем на десять процентов)		
<b>Обозначение характерных точек границ</b>	<b>Координаты, м</b>	
	(указываются в случае подготовки схемы расположения земельного участка с использованием технологических и программных средств, в том числе размещенных на официальном сайте. Значения координат, полученные с использованием указанных технологических и программных средств, указываются с округлением до 0,01 метра)	
	<b>X</b>	<b>Y</b>
<b>1</b>	<b>2</b>	<b>3</b>
1	480 423,69	2 262 983,87
2	480 420,50	2 262 960,72
3	480 485,57	2 262 951,75
4	480 488,99	2 262 973,65
1	480 423,69	2 262 983,87



МСК-50 зона 2

Масштаб 1:1 000

**Условные обозначения:**

-  - граница земельного участка, учтенного в ЕГРН
-  - граница образуемого земельного участка
- 50:17:0011301** - кадастровый номер кадастрового квартала
- :353** - кадастровый номер земельного участка, учтенного в ЕГРН
-  - характерная точка границы образуемого земельного участка



- картографическая основа

МСК-50 зона 2 - система координат