

Утверждена

(наименование документа об утверждении, включая наименования органов государственной власти или

органов местного самоуправления, принявших решение об утверждении схемы или

подписавших соглашение о перераспределении земельных участков)

от _____ № _____

Схема расположения земельного участка или земельных участков на кадастровом плане территории





Площадь земельного участка 1 250 м ²		
(указывается проектная площадь образуемого земельного участка, вычисленная с использованием технологических и программных средств, в том числе размещенных на официальном сайте федерального органа исполнительной власти, уполномоченного Правительством Российской Федерации на осуществление государственного кадастрового учета, государственной регистрации прав, ведение Единого государственного реестра недвижимости и предоставление сведений, содержащихся в Едином государственном реестре недвижимости, в информационно-телекоммуникационной сети "Интернет" (далее - официальный сайт), с округлением до 1 квадратного метра. Указанное значение площади земельного участка может быть уточнено при проведении кадастровых работ не более чем на десять процентов)		
Обозначение характерных точек границ	Координаты, м	
	(указываются в случае подготовки схемы расположения земельного участка с использованием технологических и программных средств, в том числе размещенных на официальном сайте. Значения координат, полученные с использованием указанных технологических и программных средств, указываются с округлением до 0,01 метра)	
	X	Y
1	2	3
1	480 566,86	2 263 535,53
2	480 597,36	2 263 529,62
3	480 605,04	2 263 569,10
4	480 574,52	2 263 575,04
1	480 566,86	2 263 535,53



МСК-50 зона 2

Масштаб 1:1 000

Условные обозначения:

-  - граница земельного участка, учтенного в ЕГРН
-  - граница образуемого земельного участка
- 50:17:0011301** - кадастровый номер кадастрового квартала
- 672** - кадастровый номер земельного участка, учтенного в ЕГРН
-  1 - характерная точка границы образуемого земельного участка
-  - картографическая основа
- МСК-50 зона 2 - система координат