

## Утверждена

(наименование документа об утверждении, включая наименования органов государственной власти или

органов местного самоуправления, принявших решение об утверждении схемы или

подписавших соглашение о перераспределении земельных участков)

от \_\_\_\_\_ № \_\_\_\_\_

### Схема расположения земельного участка или земельных участков на кадастровом плане территории




|   |  |              |
|---|--|--------------|
| <b>Площадь земельного участка</b> _____ <b>1 500 м<sup>2</sup></b>  |  |              |
| (указывается проектная площадь образуемого земельного участка, вычисленная с использованием технологических и программных средств, в том числе размещенных на официальном сайте федерального органа исполнительной власти, уполномоченного Правительством Российской Федерации на осуществление государственного кадастрового учета, государственной регистрации прав, ведение Единого государственного реестра недвижимости и предоставление сведений, содержащихся в Едином государственном реестре недвижимости, в информационно-телекоммуникационной сети "Интернет" (далее - официальный сайт), с округлением до 1 квадратного метра. Указанное значение площади земельного участка может быть уточнено при проведении кадастровых работ не более чем на десять процентов) |  |              |
| <b>Обозначение характерных точек границ</b>   | <b>Координаты, м</b>   |              |
|   | (указываются в случае подготовки схемы расположения земельного участка с использованием технологических и программных средств, в том числе размещенных на официальном сайте. Значения координат, полученные с использованием указанных технологических и программных средств, указываются с округлением до 0,01 метра) |              |
|   | <b>X</b>   | <b>Y</b>     |
| <b>1</b>  | <b>2</b>   | <b>3</b>     |
| 1   | 480 543,26   | 2 263 235,36 |
| 2   | 480 552,38   | 2 263 287,09 |
| 3   | 480 524,39   | 2 263 292,15 |
| 4   | 480 515,03   | 2 263 240,48 |
| 1   | 480 543,26   | 2 263 235,36 |



МСК-50 зона 2

Масштаб 1:1 000

**Условные обозначения:**

-  - граница земельного участка, учтенного в ЕГРН
-  - граница образуемого земельного участка
- 50:17:0011301 - кадастровый номер кадастрового квартала
- 165 - кадастровый номер земельного участка, учтенного в ЕГРН
-  - характерная точка границы образуемого земельного участка



- картографическая основа

МСК-50 зона 2 - система координат