

Утверждена

Постановлением Администрации городского округа Павловский Посад

(наименование документа об утверждении, включая наименования органов государственной власти или

Московской области

органов местного самоуправления, принявших решение об утверждении схемы или

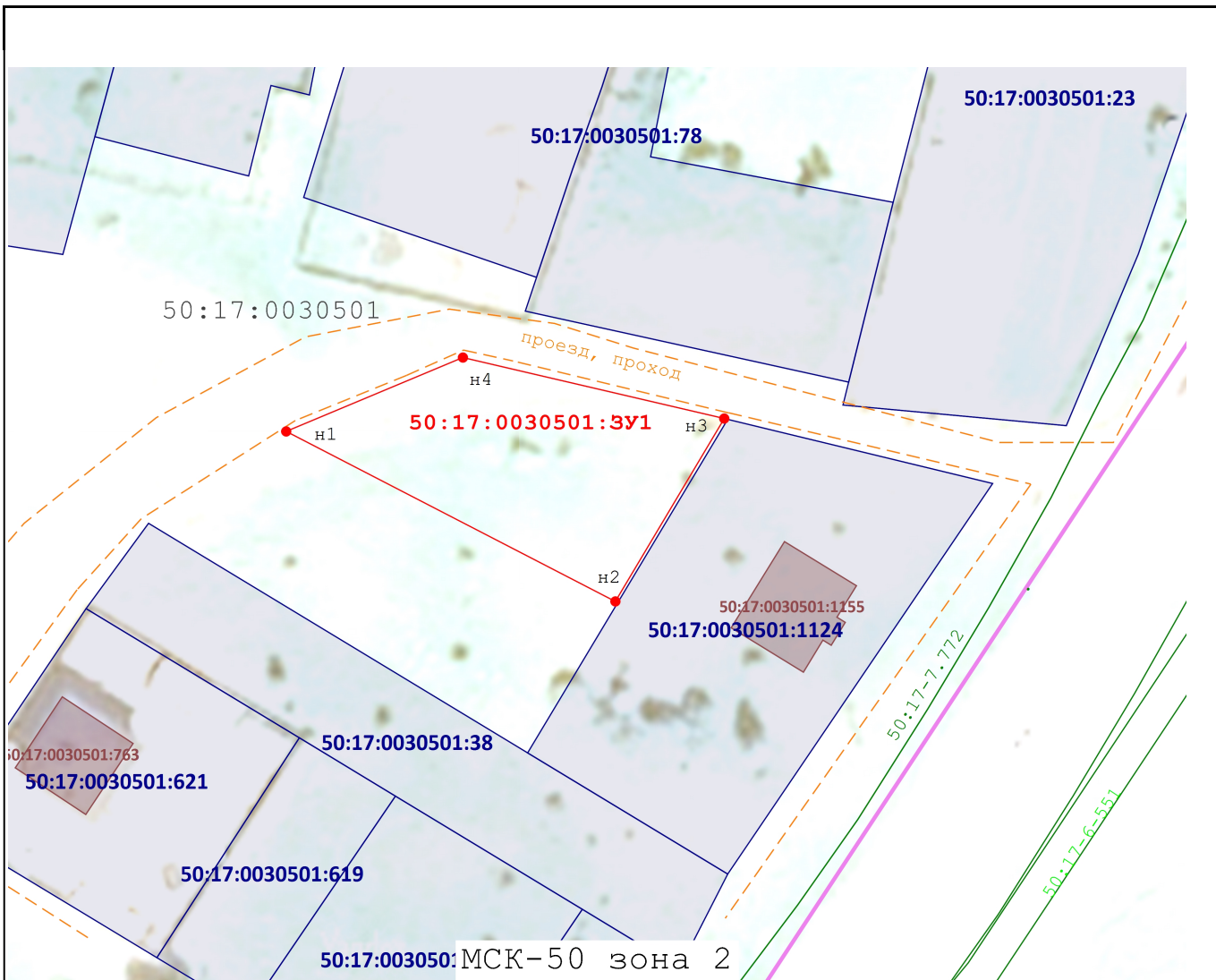
подписавших соглашение о перераспределении земельных участков)

от _____

№ _____


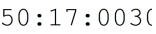







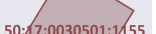
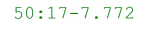


**Схема расположения земельного участка или земельных
участков на кадастровом плане территории**

Условный номер земельного участка _____ (указывается в случае, если предусматривается образование двух и более земельных участков)		
Площадь земельного участка _____ 760 м² (указывается проектная площадь образуемого земельного участка, вычисленная с использованием технологических и программных средств, в том числе размещенных на официальном сайте федерального органа исполнительной власти, уполномоченного Правительством Российской Федерации на осуществление государственного кадастрового учета, государственной регистрации прав, ведение Единого государственного реестра недвижимости и предоставление сведений, содержащихся в Едином государственном реестре недвижимости, в информационно-телекоммуникационной сети "Интернет" (далее - официальный сайт), с округлением до 1 квадратного метра. Указанное значение площади земельного участка может быть уточнено при проведении кадастровых работ не более чем на десять процентов)		
Обозначение характерных точек границ	Координаты, МСК-50 зона 2, м	
	(указываются в случае подготовки схемы расположения земельного участка с использованием технологических и программных средств, в том числе размещенных на официальном сайте. Значения координат, полученные с использованием указанных технологических и программных средств, указываются с округлением до 0,01 метра)	
	X	Y
1	2	3
н1	467 299,95	2 260 373,36
н2	467 279,84	2 260 412,25
н3	467 301,47	2 260 425,11
н4	467 308,69	2 260 394,24
н1	467 299,95	2 260 373,36



Масштаб 1:800

Условные обозначения:

-  - граница кадастрового квартала
-  - обозначение кадастрового квартала
-  - граница образуемого земельного участка
-  - обозначение образуемого земельного участка
-  - границы земельного участка, сведения о которых содержатся в ЕГРН
-  - номер земельного участка согласно сведениям из ЕГРН
-  - характерная (поворотная) точка границы земельного участка
-  - объекты капитального строительства согласно сведениям ЕГРН
-  - обозначение объекта капитального строительства
-  - обозначение объекта капитального строительства
-  - обозначение и граница территориальной зоны
-  - земли общего пользования, проход, проезд
-  - обозначение и граница ЗОУИТ