

Схема расположения земельного участка на кадастровом плане территории

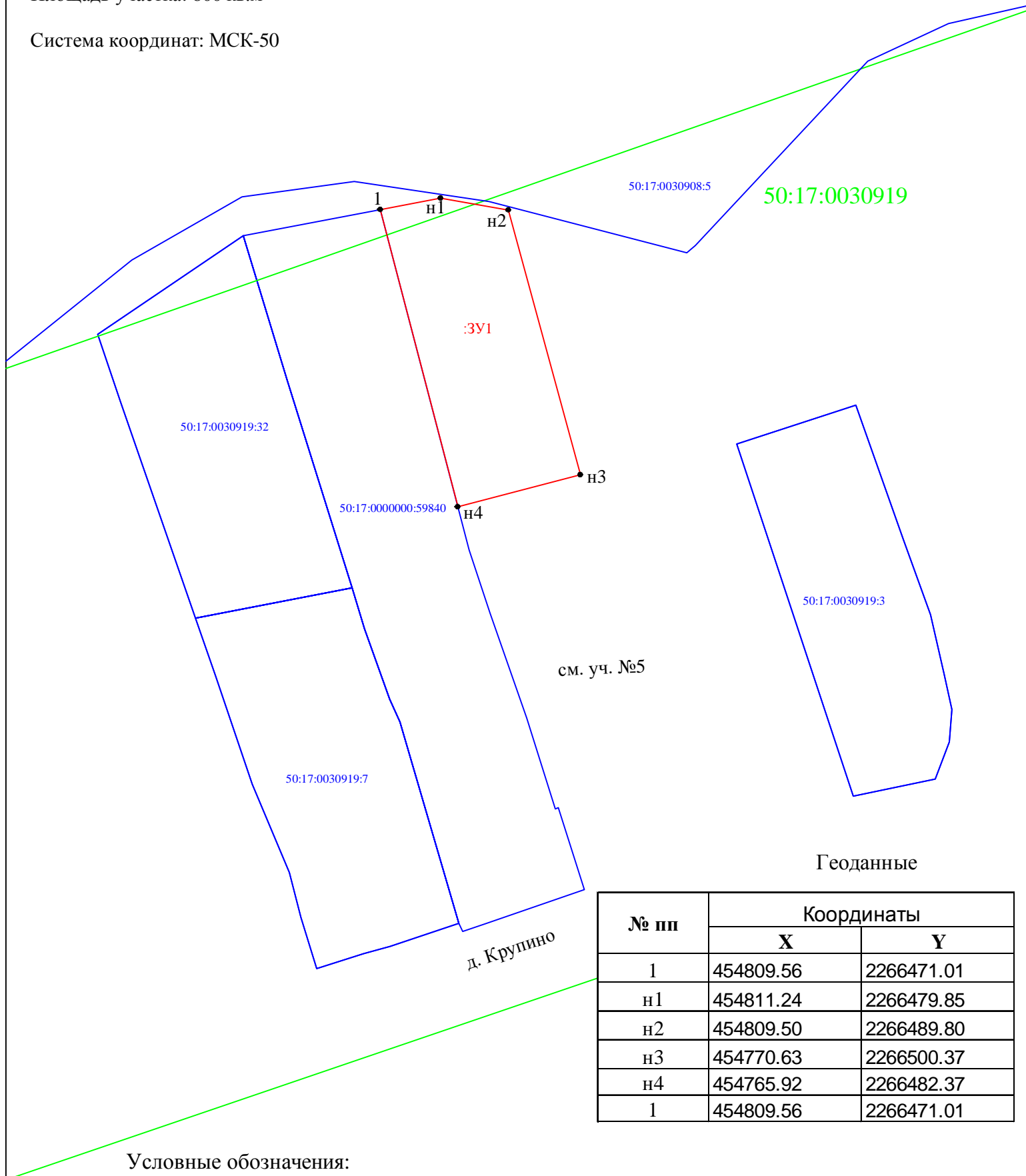
выполнена с использованием кадастрового плана территории

Площадь участка: 800 кв.м

Система координат: МСК-50

УТВЕРЖДЕНА
Постановлением Администрации городского
округа Павловский Посад Московской области




От _____ № _____



Геоданные

№ пп	Координаты	
	X	Y
1	454809.56	2266471.01
н1	454811.24	2266479.85
н2	454809.50	2266489.80
н3	454770.63	2266500.37
н4	454765.92	2266482.37
1	454809.56	2266471.01

Условные обозначения:

-  - граница образуемого земельного участка
-  - граница земельного участка, сведения о котором содержатся в ЕГРН
-  - граница кадастрового квартала

Масштаб 1:750