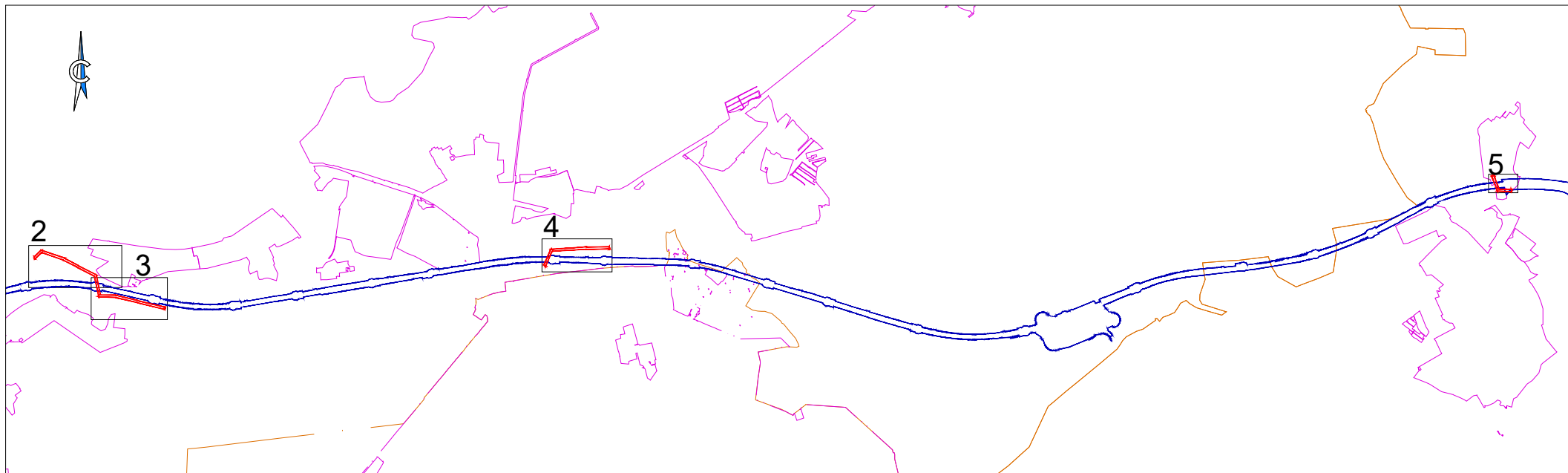





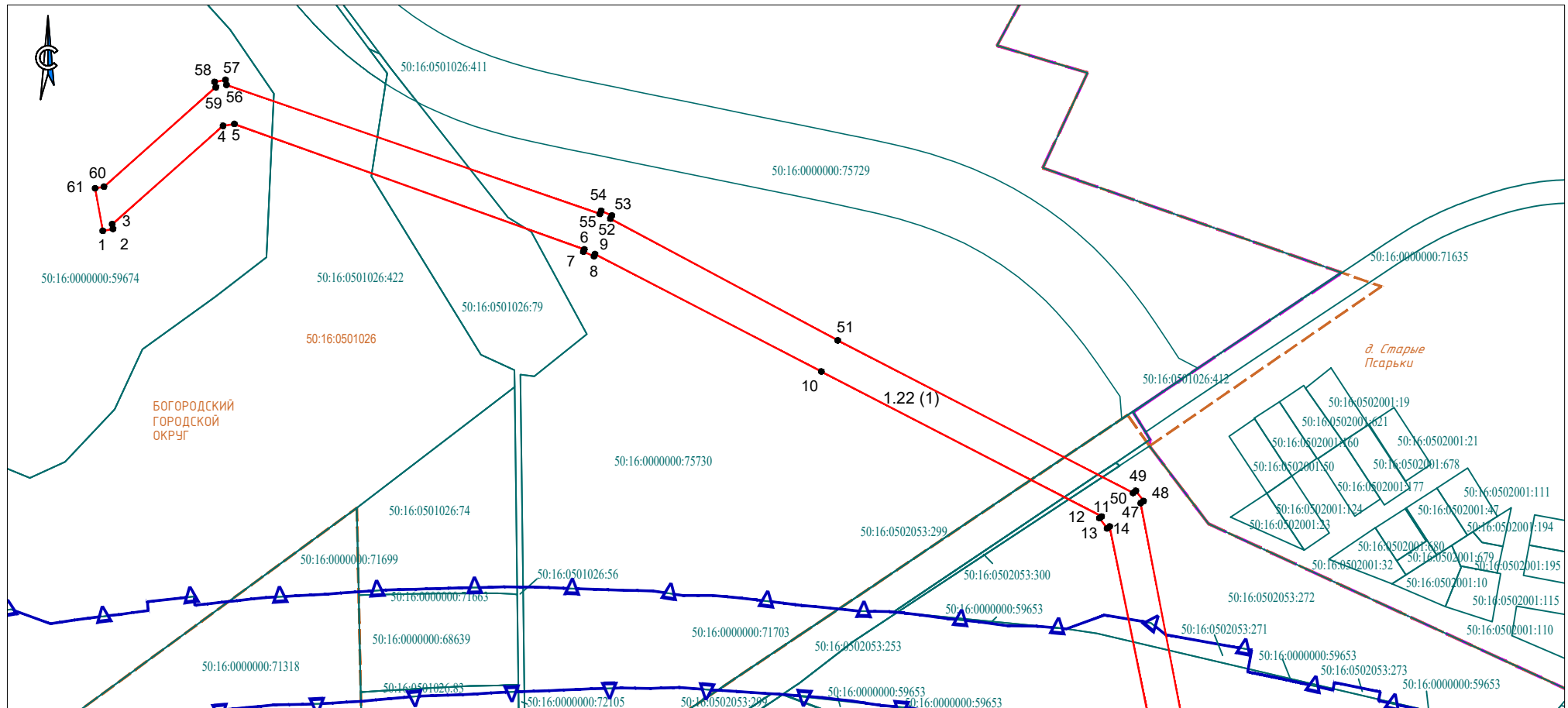
# Схема границ публичного сервитута на кадастровом плане территории



Используемые условные знаки и обозначения:

Масштаб 1:80000

-  - проектные границы публичного сервитута
-  - границы населенных пунктов
-  - зоны планируемого размещения линейного объекта - автомобильной дороги федерального значения "Новый выход на Московскую кольцевую автомобильную дорогу с федеральной автомобильную дорогу с федеральной автомобильной дороги М-7 "Волга" на участке МКАД - км 60 (обходы г. Балашиха, Ногинск)"



Используемые условные знаки и обозначения:

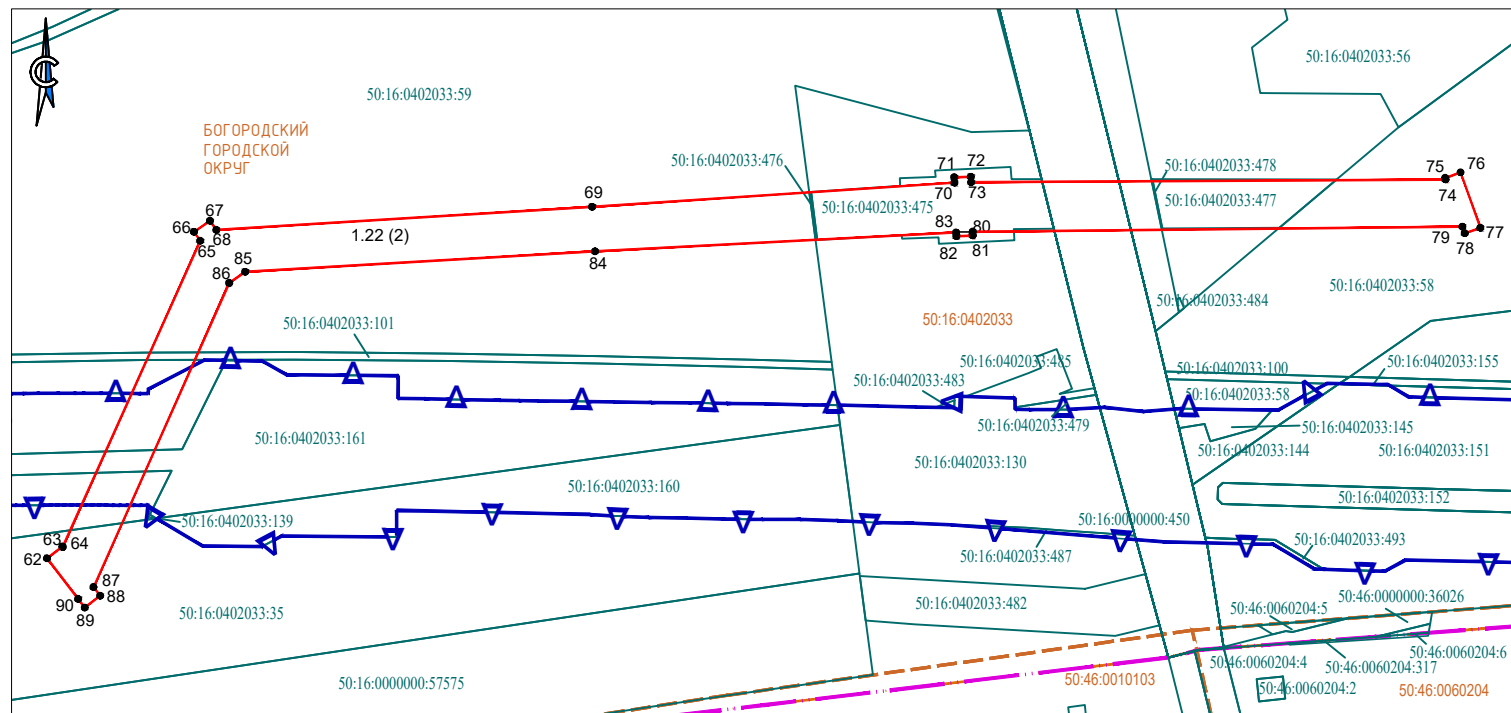
- 1.22 - условный номер участка под установление публичного сервитута
- - проектные границы публичного сервитута
- 1 - характерная точка проектных границ публичного сервитута
- 50:16:0501026:79 - границы земельных участков по данным ЕГРН, кадастровые номера
- 50:16:0501026 - границы кадастровых кварталов, их номера
- - границы населенных пунктов
- ▽ - зоны планируемого размещения линейного объекта - автомобильной дороги федерального значения "Новый выход на Московскую кольцевую автомобильную дорогу с федеральной автомобильной дороги М-7 "Волга" на участке МКАД - км 60 (обходы г. Балашиха, Ногинск)"

Масштаб  
1:5000



Каталог координат  
Система координат: МСК-50

Площадь публичного сервитута 33 016 кв.м.		
№ точки	X, м	Y, м
62	475962,73	2246994,68
63	475970,45	2247004,81
64	475970,11	2247005,07
65	476172,59	2247096,00
66	476178,57	2247091,88
67	476185,86	2247102,45
68	476179,86	2247106,66
69	476195,06	2247355,14
70	476211,05	2247594,72
71	476214,61	2247594,60
72	476214,99	2247605,49
73	476211,41	2247605,63
74	476213,15	2247919,43
75	476214,22	2247919,05
76	476217,88	2247929,30
77	476181,24	2247942,37
78	476177,58	2247932,11
79	476181,97	2247930,55
80	476178,65	2247606,76
81	476176,11	2247606,85
82	476175,73	2247595,95
83	476178,18	2247595,86
84	476165,70	2247357,04
85	476152,12	2247125,76
86	476144,82	2247115,19
87	475943,71	2247025,50
88	475938,03	2247029,88
89	475930,19	2247019,62
90	475935,85	2247015,33
62	475962,73	2246994,68

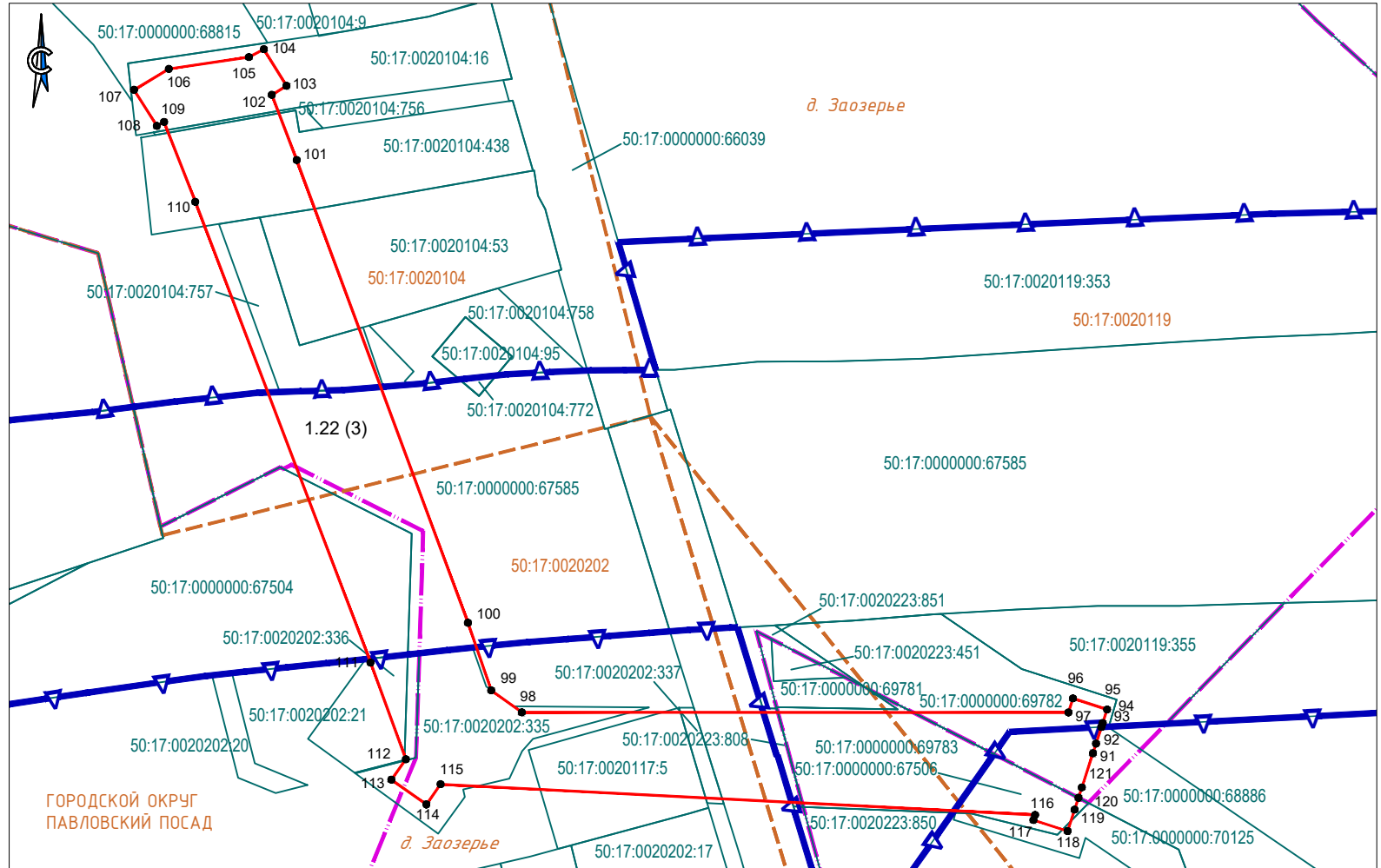


Масштаб  
1:5000

Каталог координат  
Система координат: МСК-50

Площадь публичного сервитута 12 721 кв.м.

№ точки	X, м	Y, м
91	477018,05	2260799,39
92	477020,97	2260800,34
93	477026,02	2260801,98
94	477027,24	2260802,37
95	477031,37	2260803,71
96	477034,75	2260793,32
97	477030,46	2260791,94
98	477030,50	2260625,64
99	477037,18	2260616,28
100	477057,76	2260609,24
101	477198,62	2260557,11
102	477218,46	2260549,56
103	477221,20	2260554,02
104	477232,34	2260547,12
105	477229,95	2260542,60
106	477226,36	2260518,24
107	477219,98	2260507,65
108	477209,00	2260514,59
109	477210,23	2260516,79
110	477185,90	2260526,28
111	477045,62	2260579,60
112	477016,22	2260590,36
113	477010,01	2260585,94
114	477002,45	2260596,56
115	477008,61	2260600,88
116	476999,29	2260781,80
117	476997,72	2260781,29
118	476994,34	2260791,68
119	477000,88	2260793,82
120	477004,50	2260794,99
121	477007,66	2260796,01
91	477018,05	2260799,39



Масштаб  
1:5000