

ОПИСАНИЕ МЕСТОПОЛОЖЕНИЯ ГРАНИЦ**Публичный сервитут объекта «Газопровод низкого давления», кадастровый номер 50:17:0000000:64330**

(наименование объекта, местоположение границ которого описано (далее - объект))

Раздел 1**Сведения об объекте**

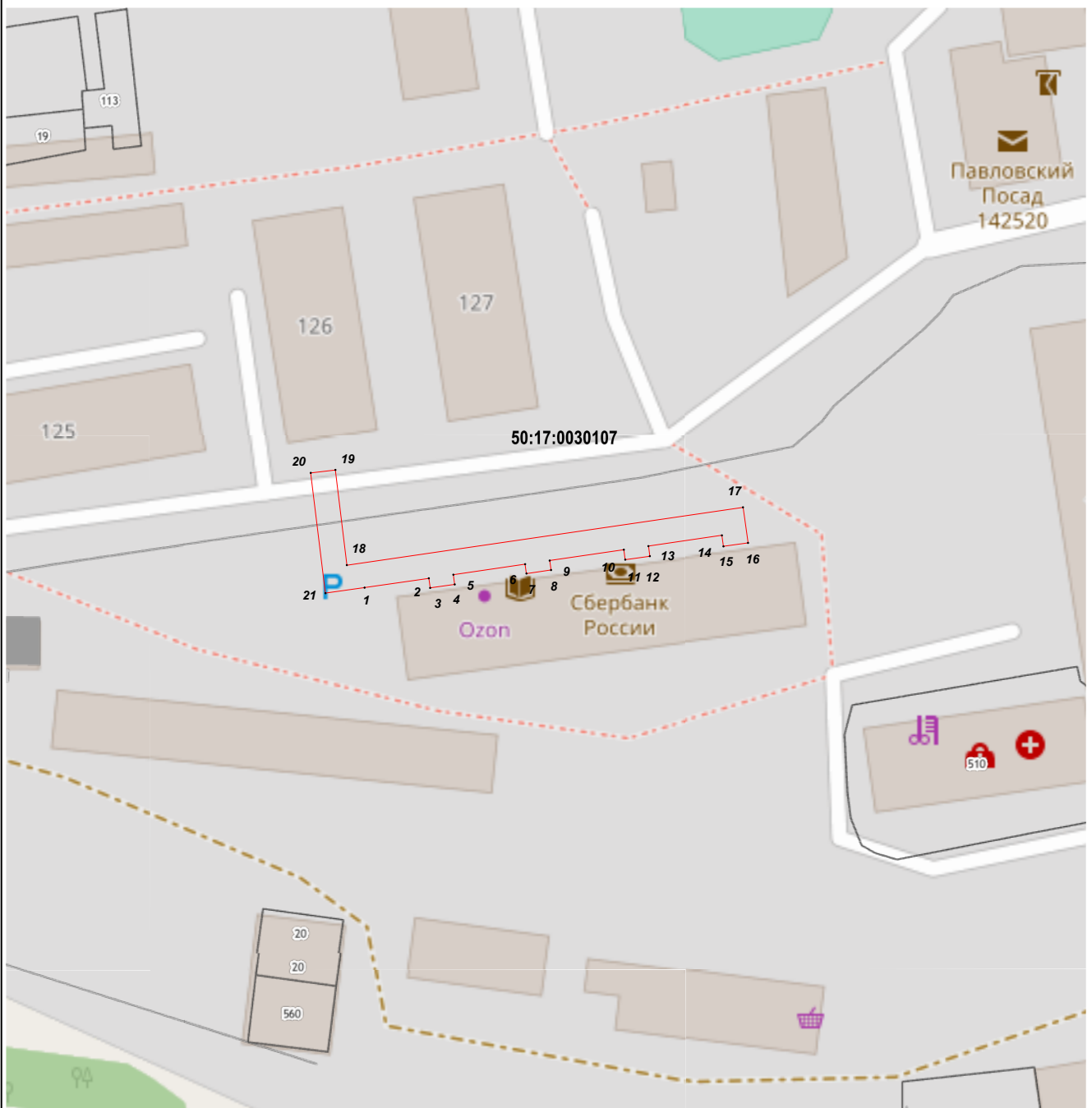
Сведения об объекте		
№ п/п	Характеристики объекта	Описание характеристик
1	2	3
1	Местоположение объекта	Московская область, городской округ Павловский Посад, Рахманово с
2	Площадь объекта ± величина погрешности определения площади ($P \pm \Delta P$)	361 м ² ± 7 м ²
3	Иные характеристики объекта	Вид объекта реестра границ: Зона с особыми условиями использования территории Содержание ограничений использования объектов недвижимости в пределах зоны или территории: Публичный сервитут, для целей размещения линейных объектов системы газоснабжения, их неотъемлемых технологических частей. Срок установления 49 лет. Обладатель публичного сервитута: Акционерное Общество «Мособлгаз». Адрес: Московская обл, г. Одинцово, д. Раздоры, 1-й км Рублево-Успенского шоссе, д. 1, корп. Б. Электронная почта: info@mosoblgaz.ru

Раздел 2

Сведения о местоположении границ объекта





1. Система координат МСК-50, зона 2					
2. Сведения о характерных точках границ объекта					
Обозначение характерных точек границ	Координаты, м		Метод определения координат характерной точки	Средняя квадратическая погрешность положения характерной точки (Mt), м	Описание обозначения точки на местности (при наличии)
	X	Y			
1	2	3	4	5	6
1	467 166,92	2 258 019,38	Аналитический метод	0,10	—
2	467 168,43	2 258 029,73		0,10	
3	467 166,88	2 258 029,95		0,10	
4	467 167,44	2 258 033,91		0,10	
5	467 169,01	2 258 033,69		0,10	
6	467 170,70	2 258 045,25		0,10	
7	467 169,20	2 258 045,47		0,10	
8	467 169,76	2 258 049,43		0,10	
9	467 171,28	2 258 049,21		0,10	
10	467 173,03	2 258 061,16		0,10	
11	467 171,43	2 258 061,39		0,10	
12	467 171,99	2 258 065,35		0,10	
13	467 173,61	2 258 065,12		0,10	
14	467 175,34	2 258 076,96		0,10	
15	467 173,57	2 258 077,21		0,10	
16	467 174,13	2 258 081,17		0,10	
17	467 179,86	2 258 080,36		0,10	
18	467 170,55	2 258 016,53		0,10	
19	467 185,88	2 258 014,69		0,10	
20	467 185,40	2 258 010,71		0,10	
21	467 166,03	2 258 013,08		0,10	
1	467 166,92	2 258 019,38	0,10		
3. Сведения о характерных точках части (частей) границы объекта					
1	2	3	4	5	6
—	—	—	—	—	—

Раздел 4
План границ объекта



Масштаб 1:1 000

Используемые условные знаки и обозначения:

-  7 - характерная точка границы зоны
-  - граница зоны
-  - граница земельного участка по сведениям ЕГРН
-  - граница кадастрового квартала по сведениям ЕГРН

Подпись _____



Дата « 7 » декабря 20 22 г.

Место для оттиска печати (при наличии) лица, составившего описание местоположения границ объекта