

Приложение  
к постановлению Администрации  
городского округа Павловский Посад  
Московской области  
от 23 января 2023 № 69



**ОПИСАНИЕ МЕСТОПОЛОЖЕНИЯ ГРАНИЦ**

*Публичный сервитут в целях размещения линейного объекта системы газоснабжения "Распределительный газопровод высокого давления  $P \leq 0,6 \text{ МПа}$ " по адресу: Московская область, городской округ Павловский Посад, п. Большие Дворы, проезд ул. Маяковского - ул. Дорожная*

(наименование объекта, местоположение границ которого описано (далее - объект))

Раздел 1

Сведения об объекте		
№ п/п	Характеристики объекта	Описание характеристик
1	2	3
1	Местоположение объекта	Московская область, Павловский Посад г, Большие Дворы п
2	Площадь объекта $\pm$ величина погрешности определения площади ( $P \pm \Delta P$ )	35 м <sup>2</sup> $\pm$ 2 м <sup>2</sup>
3	Иные характеристики объекта	

**Раздел 2**

**Сведения о местоположении границ объекта**

**1. Система координат** МСК-50, зона 2

**2. Сведения о характерных точках границ объекта**

Обозначение характерных точек границ	Координаты, м		Метод определения координат характерной точки	Средняя квадратическая погрешность положения характерной точки (Mt), м	Описание обозначения точки на местности (при наличии)
	X	Y			
1	2	3	4	5	6
1	475 692,05	2 260 296,38	Аналитический метод	0,10	—
2	475 694,54	2 260 303,10		0,10	
3	475 689,84	2 260 304,84		0,10	
4	475 687,44	2 260 298,34		0,10	
1	475 692,05	2 260 296,38		0,10	

**3. Сведения о характерных точках части (частей) границы объекта**

1	2	3	4	5	6
—	—	—	—	—	—









**Раздел 4**  
**План границ объекта**



**Масштаб 1:800**

**Используемые условные знаки и обозначения:**

-  - Границы публичного сервитута
-  - Характерные точки границ публичного сервитута
-  - Проектное местоположение инженерного сооружения
-  - Существующие земельные участки по сведениям ЕГРН
- 50:17:0020205:14 - Кадастровый номер земельного участка
-  - Граница кадастрового квартала
- 50:17:0020205 - Обозначение кадастрового квартала
-  - Граница охранной зоны
- 50.17.2.112 - Номер зоны

Подпись \_\_\_\_\_

Дата « 8 » декабря 20 22 г.

Место для оттиска печати (при наличии) лица, составившего описание местоположения границ объекта

