

Утверждена

(наименование документа об утверждении, включая наименования органов государственной власти или

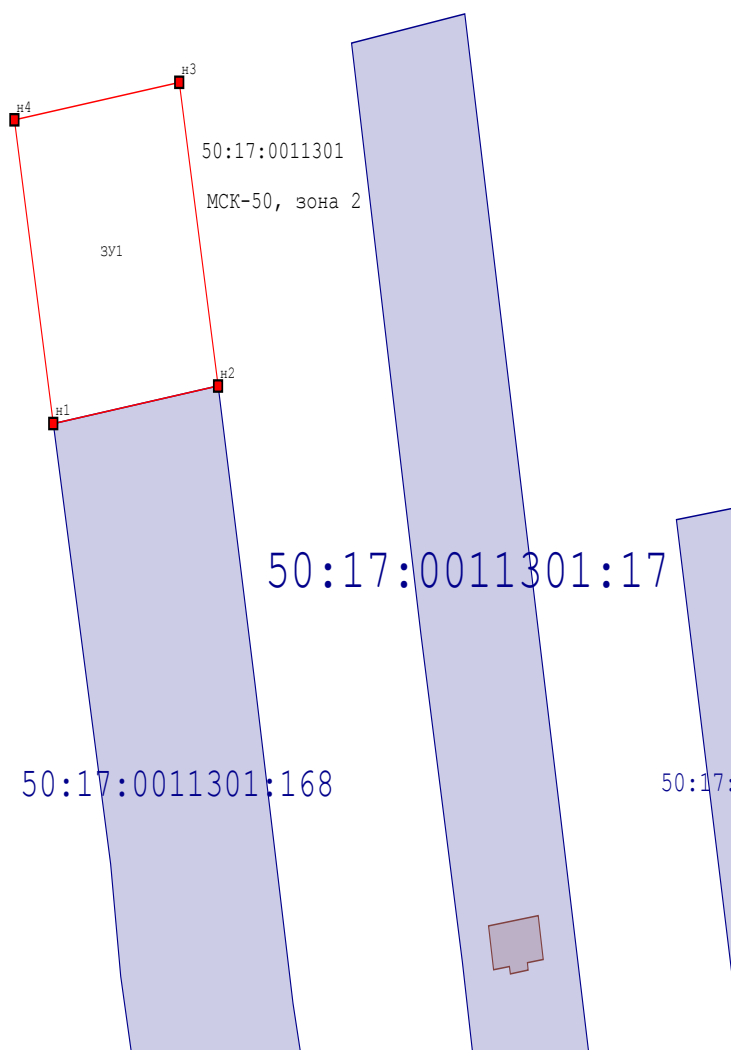
органов местного самоуправления, принявших решение об утверждении схемы или

подписавших соглашение о перераспределении земельных участков)

от _____ № _____



Схема расположения земельного участка или земельных участков на кадастровом плане территории

| | | | |
|--------------------------------------|---------------|----------------------|--|
| Площадь земельного участка | | 1 202 м ² | |
| Обозначение характерных точек границ | Координаты, м | | |
| | X | Y | |
| 1 | 2 | 3 | |
| н1 | 480 466,84 | 2 263 041,61 | |
| н2 | 480 471,80 | 2 263 070,69 | |
| н3 | 480 511,97 | 2 263 063,84 | |
| н4 | 480 507,01 | 2 263 034,76 | |
| н1 | 480 466,84 | 2 263 041,61 | |



Масштаб 1:1 000

Условные обозначения:

-  - Вновь образованная часть границы, сведения о которой достаточны для определения ее местоположения
-  - Образуемая точка, сведения о которой позволяют однозначно определить ее местоположение