

Утверждена

(наименование документа об утверждении, включая наименования органов государственной власти или

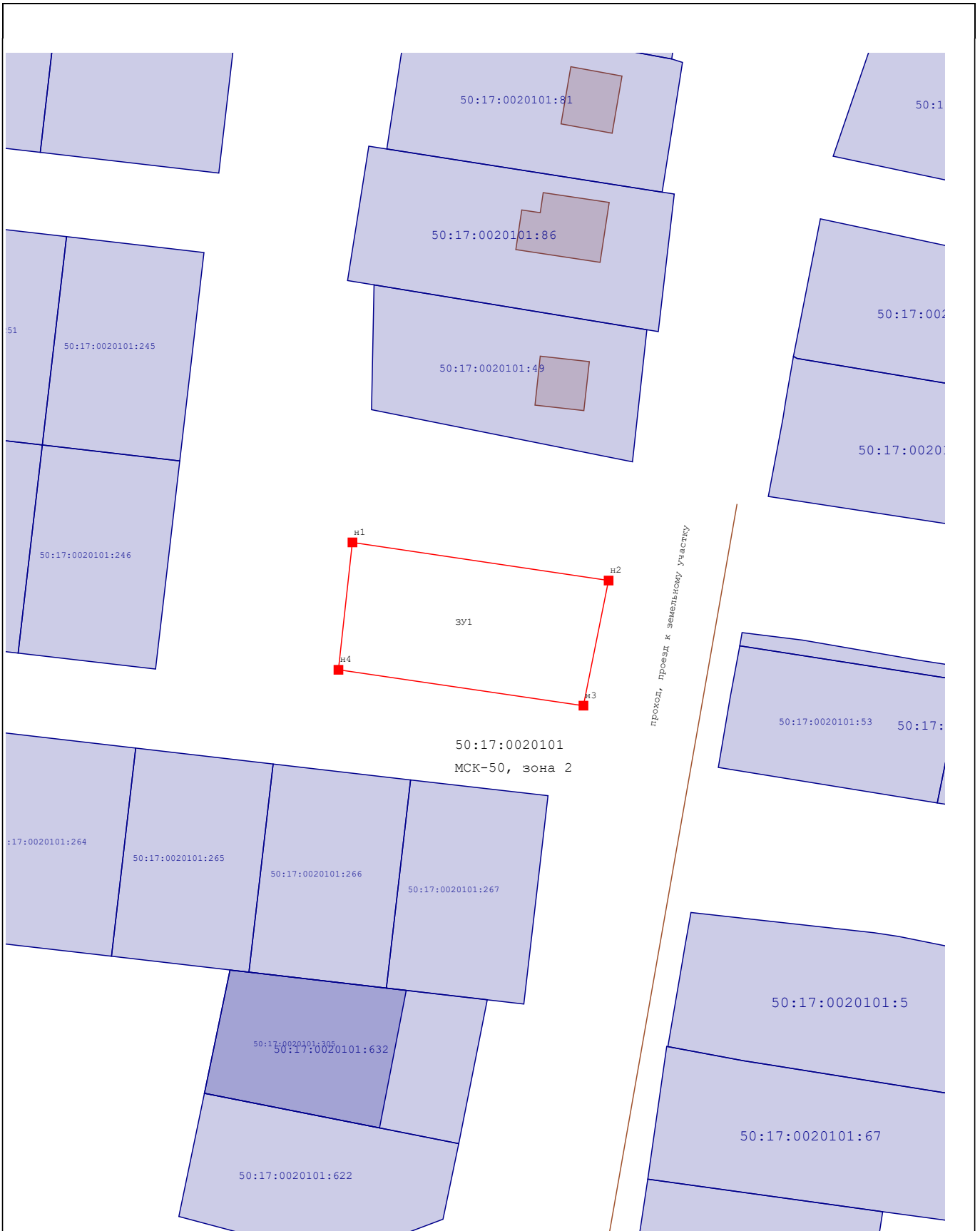
органов местного самоуправления, принявших решение об утверждении схемы или

подписавших соглашение о перераспределении земельных участков)

от _____ № _____



Схема расположения земельного участка или земельных участков на кадастровом плане территории

Площадь земельного участка		1 116 м ²	
Обозначение характерных точек границ	Координаты, м		
	X	Y	
1	2	3	
н1	478 238,26	2 259 360,47	
н2	478 231,17	2 259 407,97	
н3	478 207,91	2 259 403,30	
н4	478 214,57	2 259 357,87	
н1	478 238,26	2 259 360,47	



Масштаб 1:1 000

Условные обозначения:

-  - Вновь образованная часть границы, сведения о которой достаточны для определения ее местоположения
-  - Вновь образованная точка, сведения о которой достаточны для определения ее местоположения